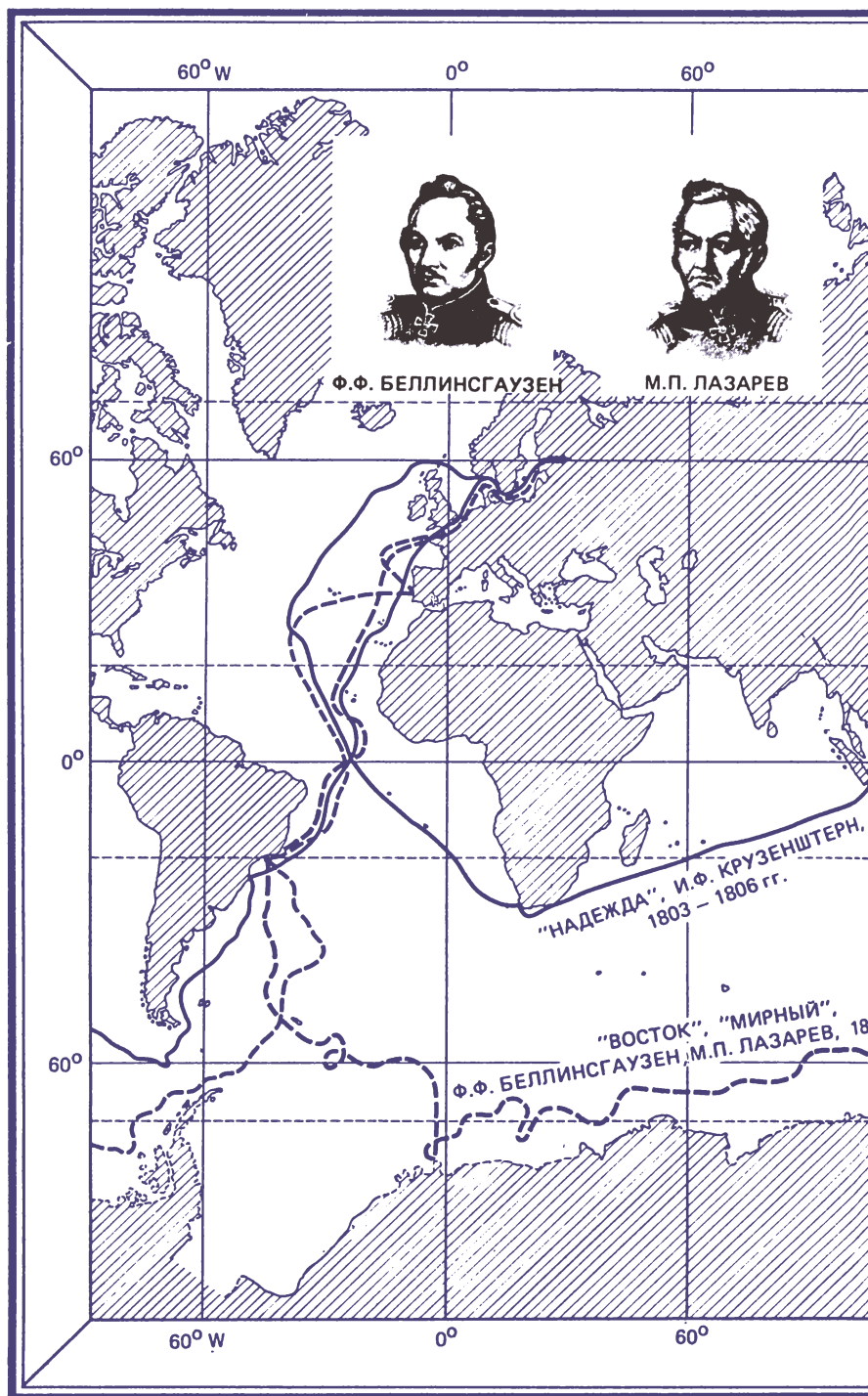


МОРСКАЯ  
КАРТА  
РАССКАЗЫВАЕТ





120°

180°

120° W



И. Ф. КРУЗЕНШТЕРН



Ю. Ф. ЛИСЯНСКИЙ



60°

0°

60°

"НЕВА"  
Ю. Ф. ЛИСЯНСКИЙ  
1803 — 1806 гг.

19 — 1921 гг.


120°

180°

120° W

"РУССКИЕ ЛЮДИ ДОЛЖНЫ ЗНАТЬ И ПОМНИТЬ, ЧТО СДЕЛАНО СЛАВНОГО ПРЕДШЕСТВУЮЩИМИ ПОКОЛЕНИЯМИ, ГОРДИТЬСЯ ЭТИМ И, В СВОЮ ОЧЕРЕДЬ, ДАТЬ ВОЗМОЖНОСТЬ И ПРАВО ПОТОМКАМ ТАК ЖЕ ОТНОСИТЬСЯ К НИМ САМИМ".

Ю.М. Шокальский



шлюп "МИРНЫЙ"






Б. МАСЛЕННИКОВ

МОРСКАЯ  
КАРТА  
РАССКАЗЫВАЕТ

Издание 2-е, переработанное и дополненное

Под редакцией Героя Советского Союза  
адмирала флота Н.И. СМЕРНОВА



МОСКВА  
ВОЕННОЕ ИЗДАТЕЛЬСТВО  
1986

ББК 63.2

М31

УДК 913.1 : 910.4(031)

Рецензенты: доктор географических наук,  
профессор Э. М. Мурзаев; действительный член  
географического общества СССР В. В. Перцмахер

**Масленников Б. Г.**

М31 Морская карта рассказывает/Под ред.  
Н. И. Смирнова.— 2-е изд., перераб. и доп.— М.:  
Воениздат, 1986.— 368 с., ил.

В пер.: 1 р. 90 к.

Краткий справочник по отечественной морской топонимии. В нем приводится более четырех тысяч русских именных географических названий, нанесенных на карте Мирового океана. Многие из них расшифрованы впервые. Большое внимание уделено русским географическим названиям на зарубежных территориях и в Антарктике.

Рассчитан на широкий круг читателей, и прежде всего на личный состав военно-морского, транспортного и промыслового флотов, пропагандистов, политработников, географов, картографов, преподавателей и учащихся высших и средних учебных заведений.

М 4602000000-214  
068(02)-86 78-86

ББК 63.2

© Воениздат, 1986

## ПРЕДИСЛОВИЕ

Географические открытия играют важную роль в истории общества. Со страниц первых учебников по истории мы знакомимся с именами первопроходцев. Мы гордимся теми, кто открыл неизвестные земли, нанес на карту дальние острова, разгадал тайны нашей планеты. Даже сама история соизмеряется в нашем сознании с этапами географических открытий, с шагами тех, кто шел вперед, в неведомое.

Вопросы истории, географических открытий постоянно вызывают полемику не только ученых, но и политических деятелей. Интерес к этим проблемам неизменно растет. И это не удивительно. Для оправдания политики расширения «жизненного пространства», политики мирового господства буржуазные авторы фальсифицируют историю, принижают роль и заслуги русских людей в географических открытиях, преувеличивая успехи зарубежных исследователей. Примеров этому много. Гораздо меньше тех историков на западе, кто стоит в этом вопросе на реалистической позиции исторических фактов. За последние годы отечественная литература пополнилась рядом книг по истории русских географических открытий и исследований. Каждая из них — достойный отпор западным клеветникам и фальсификаторам.

Русские люди с давних времен славились как искусные мореплаватели. Вспомним беспримерные по своей дерзости плавания поморов на утлых суденышках к Новой Земле и Шпицбергену. Мужественный переход по морям Северного Ледовитого океана кочей С. И. Дежнёва и Ф. А. Попова, в результате которого был открыт пролив, отделяющий Азию от Америки. Плавания русских промышленников и мореходов к берегам Америки, приведшие к открытию Алеутских островов и побережья Аляски. Наконец, русские кругосветные плавания и открытие экипажами шлюпов «Восток» и «Мирный» под командованием Ф. Ф. Беллинсгаузена и М. П. Лазарева Антарктиды. Русские моряки прославили свою Родину великими географическими открытиями, обследовали каждую пядь побережья нашей страны, нанеся его на карты. Славные дела своих предков достойно продолжают и приумножают советские моряки, гидрографы, ученые, изучая и осваивая Мировой океан.

Многие события со временем стираются из памяти, в том числе и связанные с географическими открытиями и исследованиями. Отчеты и документы экспедиций теряются в архивах, а иногда, к сожалению, и гибнут. Гибнут от войн и пожаров, гибнут от времени, а иногда и от простой небрежности.

Но посмотрите на географическую карту. Она испещрена названиями городов, поселков, островов, заливов, мысов, проливов. А ведь это в большинстве своем вехи на путях и маршрутах первооткрывателей и исследователей. Они не погибли в пепелищах

пожаров. Они вечны. Это живая история страны. Это свидетельство героических событий и научных подвигов людей России.

Помнить прошлое, крепить и преумножать настоящее, защищать нашу Родину, ее будущее — нет задачи более благородной. И этому нас учит Коммунистическая партия. Принятая XXVII съездом КПСС новая редакция Программы Коммунистической партии Советского Союза провозгласила: «Важной задачей идейно-воспитательной работы остается военно-патриотическое воспитание, формирование готовности защитить социалистическую Отчизну, отдать ей все свои силы, а если потребуется, и жизнь»<sup>1</sup>.

Этим целям служит предлагаемая читателям настоящая книга. На наш взгляд, она имеет большое политическое и научное значение, играет заметную роль в патриотическом воспитании, особенно молодежи, на примерах славных дел предшествующих поколений и наших современников, отважных исследователей океанов и морей. Она показывает через географические названия приоритет русских людей в изучении Мирового океана.

Книга выходит вторым изданием, переработанным и существенно дополненным. Значительно увеличилось количество расшифрованных географических названий, в число которых включены названия, посвященные революционным праздникам, победам нашей армии и флота.

Несомненным достижением книги являются части II и III, в которых автор приводит биографические справки о лицах и краткие справки о кораблях и судах, увековеченных через их имена на морской карте. Значительно увеличенные по количеству справок по сравнению с первым изданием они приобрели еще большую познавательную ценность.

Большой интерес представляют предлагаемые автором иллюстрации. Значительная часть из них обнаружена уже после первого издания книги в личных архивах, фондах музеев и старых периодических изданиях. Практически до настоящего времени они не известны широкому кругу читателей, некоторые же вообще публикуются впервые.

Первое издание книги было с интересом встречено читателями, она прочно заняла место на рабочих столах политработников, штурманов, всех, кто увлекается историей флота, историей нашей Родины. Хочется надеяться, что данное издание также станет ценным пособием для тех, кто интересуется происхождением географических названий на карте Мирового океана.

Первый заместитель главнокомандующего  
Военно-Морским Флотом  
адмирал флота Н. И. СМЕРНОВ

---

<sup>1</sup> Материалы XXVII съезда Коммунистической партии Советского Союза. М., Политиздат, 1986, с. 165.

---

\* \* \*

Неоценимую помощь в работе над книгой автору оказали сотрудники Центрального государственного архива ВМФ, Отдела картографии Государственной библиотеки им. В. И. Ленина, а также Абрамова З. А., Алексеев А. И., Белобров А. П., Бураковский К. В., Громов Л. В., Гурецкий В. О., Демин Л. А., Добрыд-нев Г. Г., Дубовский Б. В., Дубровин Л. И., Ермолаев М. М., Жугрина Т. А., Казеева Е. В., Колодиева Е. М., Корякин В. С., Лаппо С. Д., Минеев А. И., Мирошников И. М., Монахова А. Г., Никитин В. М., Николаева А. Г., Полуянов В. А., Реданский В. Г., Рыжков А. Н., Старк Б. Г., Урванцев Н. Н., Цыганюк М. И., Ша-пошников А. И., Шведе Е. Е., Шплет Н. А. и многие-многие другие гидрографы, историки, краеведы, поделившиеся своими материа-лами и сведениями по вопросам, освещенным в этой книге.

Автор выражает искреннюю признательность всем, кто пре-доставил в его распоряжение биографические и иллюстративные материалы, помог отыскать родных, близких и потомков лиц, чьи имена увековечены на морской карте, а также рецензентам Мур-заеву Э. М. и Перцмахеру В. В. за ценные указания и замечания.

## ПЕРЕЧЕНЬ ПРИНЯТЫХ СОКРАЩЕНИЙ И ОБОЗНАЧЕНИЙ

ААНИИ	— Арктический и антарктический научно-исследовательский институт
адм.	— адмирал
акад.	— академик, академия, академическая
АН	— Академия наук
АНИИ	— Арктический научно-исследовательский институт
арх.	— архипелаг
ат.	— атолл
Балт.	— Балтийское (ий)
БФ	— Балтийский флот
б.	— бухта
б-ка	— банка
бол.	— большой (ая)
бр.	— бриг
в.	— восток, восточный (ая)
ВАИ	— Всесоюзный арктический институт
вахт.	— вахтенный
в.-адм.	— вице-адмирал
ВОВ	— Великая Отечественная война
вулк.	— вулкан
вышш.	— высшее
г.	— год (при цифре)
г.	— гора
гав.	— гавань
ГГУ	— Главное гидрографическое управление
ген.	— генерал
ген.-м-р	— генерал-майор
ген.-л-т	— генерал-лейтенант
геогр.	— географ, географические
гидр.	— гидрограф, гидрографические
гл.	— главный, главное
гор.	— город
гос.	— государственный
Гос. ун-т	— Государственный университет
ГП	— гидрографическое предприятие
ГС	— гидрографическая служба
г/с	— гидрографическое судно
ГУ	— Гидрографическое управление
губ.	— губерния
ГУСМП	— Главное управление Северного морского пути
ДВ	— Дальний Восток
д/э	— дизель-электроход
д.	— долгота

з.	← запад, западный (ая)
зав.	— заведующий, заведовать
з-д	— завод
зал.	— залив
зам.	— заместитель
ЗФИ	— архипелаг Земля Франца-Иосифа
им.	— имени
инж.	— инженер
ин-т	— институт
иссл.	— исследователь, исследование, исследовать
к.-адм.	— контр-адмирал
кам.	← камень
кан. л-ка	— канонёрская лодка
кап.	← капитан
кап. 1 р.	— капитан 1 ранга
кап. 2 р.	← капитан 2 ранга
кап. 3 р.	— капитан 3 ранга
кап.-л-т	← капитан-лейтенант
КИМ	— корпус инженеров-механиков
ККИ	— корпус корабельных инженеров
кл.	— клипер
КМА	— корпус морской артиллерии
ком.	— командир, командование, командовать
конд.	— кондуктор
коров.	— корвет
кр.	— крейсер
кр. 1 р.	— крейсер 1 ранга
кр. 2 р.	— крейсер 2 ранга
КФШ	— корпус флотских штурманов
лаг.	— лагуна
ЛВИМУ	— Ленинградское высшее инженерное морское училище им. С. О. Макарова
ЛГУ	— Ленинградский государственный университет
л-т	— лейтенант
ледн.	— ледник, ледниковый
лим.	— лиман
л/б	— ледокольный буксир
л/к	— ледокол
л/п	— ледокольный пароход
л/р	— ледорез
л/с	— ледокольное судно
л/т	— ледокольный транспорт
м.	— мыс
мал.	— малый
материк.	— материковое, материковый
МГУ	— Московский государственный университет
мех.	— механик
мл.	— младший
ММФ	— Министерство морского флота
м-н	— мичман
Мор. корп.	— Морской корпус
моск.	— московский
м-р	— майор
нас.	— населенный



н/ст	— научная станция
нач.	— начальник
НИС	— научно-исследовательское судно
нов.	— новый, новая
о.	— остров
об-во	— общество
оз.	— озеро
о-ва	— острова
оконч.	— окончание, окончания
ок.	— океан (при названии)
ок.	— около
ОСБелМ	— Отдельная съемка Белого моря
ОСБМ	— Отдельная съемка Балтийского моря
ОСВО	— Отдельная съемка Восточного океана
ОСМБ	— Отдельная съемка Мурманского берега
отм.	— отмель
оф.	— офицер
плав.	— плавание, плавал
Плавморнин	— Плавучий морской научный институт
побер.	— побережье
п-ов	— полуостров
подв.	— подводный, подводная
подв. л-ка	— подводная лодка
подледн.	— подледный (ая)
подполк.	— подполковник
подпоруч.	— подпоручик
полк.	— полковник
п/ст	— полярная станция
пом.	— помощник
поруч.	— поручик
пос.	— поселок
пр.	— пролив
прап.	— прапорщик
прибл.	— приблизительно
п/х	— пароход
п/х-корв.	— пароходокорвет
п/х-фр.	— пароходофрегат
проф.	— профессор
р.	— река, реки (при названии)
р.	— рождения
РАК	— Российско-американская компания
р-н	— район
РПЭ	— Русская полярная экспедиция Академии наук 1900—1903 гг. под руководством Э. В. Толля
рук.	— руководство, руководитель, руководил
рус.	— русский, русская
руч.	— ручей
САЭ	— Советская антарктическая экспедиция
с.	— север, северный (ая)
св.	— святой, святая
сел.	— селение
СГЭ	— Северная гидрографическая экспедиция
ск.	— скала, скалы
СЛО	— Северный Ледовитый океан
СМП	— Северный морской путь
сов.	— советский

Спб.	— Санкт-Петербург
ст.	— старший
СФ	— Северный флот
т	— тонна (при цифре)
ТОФ	— Тихоокеанский флот
тр.	— транспорт
УБЕКО	— Управление безопасности кораблевож- дения
уз.	— узел (миля в час)
ун-т	— университет
уч.	— участник, участие
уч-ще	— училище
фарв.	— фарватер
фл.	— флот
флаг.	— флагман, флагманский
фр.	— фрегат
хр.	— хребет
чл.	— член
чл.-корр.	— член-корреспондент
ЧФ	— Черноморский флот
ш.	— широта
шл.	— шлюп
шт.-кап.	— штабс-капитан
штурм.	— штурман, штурманское (ий)
шх.	— шхуна
эк.	— экипаж
эксп.	— экспедиция
эксп. Беллинсгаузена — Лазарева	— Первая русская антарктическая экспе- диция под руководством Ф. Ф. Бел- линсгаузена и М. П. Лазарева
эксп. Биллингса — Сарычева	— Северо-восточная географическо-аст- рономическая экспедиция под руковод- ством И. И. Биллингса и Г. А. Сарычева
эксп. Большева	— Особая экспедиция Иркутского отдела Генерального штаба под руководством подполковника Л. А. Большева
э/с	— экспедиционное судно
ю.	— юг, южный (ая)
ях.	— яхта

## ПОСТРОЕНИЕ СПРАВОЧНИКА

Настоящий справочник включает в себя большую часть расшифрованных названий-посвящений:

- по фамилии, имени, партийной кличке или псевдониму выдающихся деятелей — уроженцев России и Советского Союза;

- по фамилии, имени иностранцев, находившихся на службе в России;

- по наименованию кораблей и судов русского и советского флотов;

- по наименованию советских газет;

- в честь знаменательных событий в жизни страны, праздников и побед русского и советского народа.

В справочник внесены лишь прибрежные географические объекты, а также объекты на островах и архипелагах, упоминающиеся в лоциях. Исключение сделано для Антарктиды, где в последние годы проделана большая работа по картографированию материка, в результате которой многие объекты получили названия в честь русских и советских ученых, деятелей литературы, исследователей этого материка. Сюда включены именные названия, данные советскими исследователями Антарктики, по 1976 г. включительно.

При отборе названий автор не стремился привязать их к какому-либо масштабу карты или ограничить значимостью объекта, к которому они относятся. В справочник включены названия, происхождение которых удалось установить.

При отнесении географических объектов к акватории того или иного моря, особенно на границах морей, автор придерживался в основном схемы существующих лоций.

Ограниченный объем книги не позволил автору дать полную историю происхождения географических названий, а также привести все синонимы. Поэтому приводятся лишь существующие топонимы, а для утраченных русских названий на зарубежных территориях приводятся первоначальные русские названия вместе с иностранными, если они существуют.

Все географические объекты, расположенные на зарубежных территориях, имеющие русские именные названия, снабжены координатами.

Книга состоит из трех частей. В первой части приводится словарь географических названий в алфавитном порядке. В связи с тем что некоторые географические объекты названы в честь родственников, однофамильцев или одноименных кораблей, в схеме алфавитного расположения объектов, к которым они относятся, сделано отступление. Вначале приводятся все географические объекты в алфавитном порядке терминов, названные в честь одного лица или корабля. Затем следует алфавитное перечисление объектов, названных в честь однофамильцев или одноименных кораблей.

Во вторую часть включены краткие биографические справки большинства лиц, чьими именами названы географические объекты. Особо подчеркиваем, что их нельзя воспринимать как оценку жизни и деятельности лиц, к которым они относятся. При составлении биографических справок автор стремился дать лишь наиболее крупные вехи жизни этих лиц, даты участия их в гидрографических, экспедиционных работах, кругосветных и длительных плаваниях. К сожалению, полных биографий некоторых лиц, увековеченных на морской карте, установить пока не удалось. Поэтому они заканчиваются теми годами, по которым найдены архивные документы.

В третьей части помещены краткие тактико-технические данные большинства кораблей и судов, в честь которых названы географические объекты, время и по возможности место постройки, их класс и участие в исследовательских работах, даты исключения из списков флота.

Для увеличения информации при заданном объеме рукописи автор широко пользовался различными сокращениями и обозначениями, расшифровка которых приведена в книге.

Во всех случаях, если в книге приводится биографическая справка на то или иное лицо (в части II), против фамилии этого человека в части I стоит звездочка.

В тех случаях, когда биографическая справка на лицо, в честь которого дано географическое название, отсутствует в части II книги, в части I после его фамилии в скобках по возможности приводятся даты рождения и смерти этого лица.

В части II после фамилии в скобках приведены года рождения и смерти. Если эти даты (одну из них) установить не удалось, поставлен вместо даты знак «?».

В связи с тем что даты рождения или смерти некоторых лиц приходится на вторую половину декабря по старому стилю (до 1918 г.), т. е. по новому стилю переходят на январь следующего года, в книге указываются оба года, например: 1854/55.

В книгу включено некоторое количество названий, данных в честь русских царей, членов царской фамилии, реакционных царских деятелей, лиц, которые после революции оказались в эмиграции, промышленников. Указанные названия сохраняются на наших картах не как памятники этим лицам, а как доказательство приоритета замечательных русских исследователей и мореплавателей, которые присваивали географическим объектам эти названия.

В списке литературы приведены лишь наиболее значительные работы, где можно почерпнуть сведения по истории русских географических открытий и происхождению географических названий.

Из-за ограниченного объема книги автору не удалось привести сведения о всех уже расшифрованных географических названиях, биографических справки на всех, чьи фамилии здесь упоминаются, а также справочные данные о всех кораблях и судах, чьи наименования увековечены на карте. Поэтому данное издание нельзя считать полным сводом морских именных названий, расшифровка которых в настоящее время известна.



Б

## ВВЕДЕНИЕ

ще в период Киевской Руси славяне для торговли с Византией проложили известный каждому путь «из варяг в греки», проходивший через Новгород и Киев и связавший Балтийское море с Черным. Русские люди издавна плавали по Каспийскому, Берингову и Охотскому морям, морям Северного Ледовитого океана.

Первыми русскими названиями на побережье Белого и Баренцева морей мы обязаны поморам, посещавшим еще в XV в. Новую Землю, Шпицберген и другие районы Арктики.

Огромную работу по картографированию морей Северного Ледовитого океана проделала Великая Северная экспедиция в 1734—42 гг. В этой экспедиции участвовали С. И. Челюскин, Ф. А. Минин, Д. Я. Лаптев, Х. П. Лаптев, В. В. Прончищев, Д. Л. Овцын и другие замечательные русские моряки, имена которых украшают теперь карту северных морей.

Вклад в топонимию Новой Земли и Баренцева моря внесла экспедиция Ф. П. Литке в 1821—24 гг. В это же время в Белом море и на Мурманском берегу работала гидрографическая экспедиция под руководством М. Ф. Рейнеке, составившая атлас этих районов. В 1821—28 гг. И. Н. Иванов, Н. М. Рагозин и И. А. Бережных произвели опись района от устья Печоры до Оби.

Восточное побережье Новой Земли открыл миру П. К. Пахтусов в 1832—35 гг. Около 100 географических названий было закреплено им на карте.

Большое значение в исследовании Белого и Баренцева морей, а также Новой Земли сыграла организованная в 1887 г. Отдельная съемка Белого моря — специализированное гидрографическое подразделение, которое возглавлял вначале Э. В. Майдель, а затем М. Е. Жданко. Немало исследований провели и офицеры шхуны «Бакан», транспорта «Самоед», крейсеров «Вестник» и «Наездник», плававших в северных морях.

В 1894—97 гг. исследованием устьев р. Обь, Енисей и части Карского моря занималась гидрографическая экспедиция под руководством А. И. Вилькицкого. С 1898 г. северные моря изучала Гидрографическая экспедиция Северного Ледовитого океана, которая сделала крупнейшее открытие XX в., обнаружив Северную Землю. Корабли этой экспедиции «Таймыр» и «Вайгач» впервые в истории прошли Северным морским путем с востока на запад.

Значительный вклад в картографирование Карского моря и моря Лаптевых внесла Русская полярная экспедиция Академии наук 1900—03 гг. под руководством Э. В. Толля. Более 200 названий присвоили географическим объектам члены этой экспедиции в шхерах Минина, на архипелаге Норденшельда и в других районах.

Наибольшее количество топонимов после экспедиции Э. В. Толля дал В. А. Русанов, исследовавший Новую Землю в 1908—12 гг. В 1913 г. северное побережье Новой Земли положил на карту Г. Я. Седов.

Но наиболее крупные экспедиции стали работать в морях Северного Ледовитого океана после Великой Октябрьской социалистической революции. Назовем лишь некоторые из них. В 20-х годах экспедиция под руководством Р. Л. Самойловича открыла и назвала заливы Русанова, Неупокова, Седова на Новой Земле. В 30-х годах на карте появились острова Сергея Кирова, Визе, Воронина, Исаченко. В 1930—32 гг. экспедиция под руководством Г. А. Ушакова и Н. Н. Урванцева сделала съемку огромного архипелага Северная Земля, который лег на карты с названиями, рожденными молодой Советской Республикой, такими, как остров Октябрьской Революции, Пионер, Комсомолец, пролив Красной Армии.

Исследование морей Дальнего Востока началось с выходом на их побережье русских землепроходцев. Замечательный поход С. И. Дежнёва через пролив, отделяющий Азию от Америки, плавания В. И. Беринга и А. И. Чирикова, которые открыли западное побережье Америки и Алеутские острова, — незабываемые страницы доблести русских людей.

Русские «служилые люди», мореходы и купечество проложили и освоили путь к берегам Америки и Алеутским островам, основав там свои поселения, исследуя и нанося на карты незнакомые берега.

В 1785—93 гг. северные моря Тихого океана изучала экспедиция И. И. Биллингса — Г. А. Сарычева. С начала XIX в. большую роль в исследовании Охотского и Берингова морей сыграли русские морские офицеры, состоявшие на службе в Российско-американской компании, и экипажи кораблей, совершавших кругосветные плавания с заходом в Русскую Америку и на Камчатку. Начало этим исследованиям положили Н. А. Хвостов и Г. И. Давыдов. В 1829 г. П. Т. Козьмин произвел опись юго-западного побережья Охотского моря и Шантарских островов. В 1838 г. съемку северного побережья Америки сделал А. Ф. Кашеваров. В 1845—46 гг. А. М. Гаврилов описал залив Аян и входил в Амурский лиман с севера. В 1849 г. Г. И. Невельской при плавании на транспорте «Байкал» развеял заблуждение о полуостровном положении Сахалина. В 1850—55 гг. Амурская экспедиция, руководимая Г. И. Невельским, сделала опись западного побережья Сахалина, Амурского лимана, составила первые карты этого района.

Во второй половине XIX в. основные исследования переместились в Японское море. Здесь в 1860—63 гг. работала экспедиция под руководством В. М. Бабкина, которая изучала материковое побережье Татарского пролива и залив Петра Великого.

В 1865—77 гг. большие работы в морях Тихого океана произвели К. С. Старицкий, Л. П. Елагин и М. Л. Онацевич. В 1880 г. приступила к систематическим гидрографическим работам в дальневосточных морях Отдельная съемка Восточного океана, которая вначале под руководством А. С. Стенина, а затем А. П. Андреева и Э. В. Майделя к 1897 г. завершила картографирование залива Петра Великого. Значительный вклад в изучение побережья Дальнего Востока внесли офицеры кораблей Сибирской флотилии и Тихоокеанской эскадры.

В 1898 г. эстафету в работах по исследованию дальневосточных морей приняла Гидрографическая экспедиция Восточного океана,

возглавил которую М. Е. Жданко. Вначале под его руководством, а затем под начальством Б. В. Давыдова эта экспедиция выполнила огромный комплекс работ в Желтом море, Татарском проливе, Беринговом и Охотском морях.

В Балтийском море следует выделить гидрографические работы А. И. Нагаева, продолжил и развил которые в 1802—07 гг. Г. А. Сарычев. Последний описал Финский залив, исправив многие ошибки на существовавших картах, и издал новый атлас Балтийского моря. С 1828 г. систематическими исследованиями этой акватории занималась Отдельная съемка Балтийского моря, в составе которой работали Б. В. Врангель, М. Ф. Рейнеке, В. М. Бабкин и другие замечательные гидрографы.

К 1879 г. была завершена опись Аландских и Абосских шхер, Финского и Рижского заливов. Однако исследования открытых районов моря и Ботнического залива продолжались. Эти работы производила организованная в 1908 г. Гидрографическая экспедиция Балтийского моря под руководством Е. Л. Бялокоза.

Большинству русских географических названий, появившихся на карте Балтийского моря, мы обязаны главным образом этим гидрографическим подразделениям, а также офицерам кораблей, участвовавших в изучении моря.

Исследования Аральского моря неразрывно связаны с именем А. И. Бутакова, который в 1847—49 гг. нанес на карту всю акваторию, сделал опись его побережья, открыл ряд островов.

Среди исследователей Каспийского моря необходимо отметить Ф. И. Соймонова, описавшего в 1719—20 гг. западное и южное побережье. В 1730—34 гг. работы в Каспийском море производил А. И. Нагаев. Значительный вклад в изучение Каспия внес А. Е. Колодкин, который в 1809—16 гг. проверял прежние описи и составил атлас Каспийского моря. С 1856 г. на Каспийском море работала экспедиция под руководством Н. А. Ивашинцева, которой мы обязаны наиболее точными картами и значительным числом географических названий.

Заметный вклад в изучение Черного и Азовского морей внес И. И. Биллингс, который в 1797—98 гг. сделал опись северного берега Черного моря. В 1801 г. специально назначенной экспедицией была начата опись южного и западного побережий моря. В 1847—50 гг. Г. И. Бутаков и И. И. Шестаков руководили гидрографическими работами по съемке побережья Крыма и Кавказа, итогом которых было составление лоции Черного моря и исправление старых карт.

В 1871 г. на Черном море организуется специальное подразделение — Гидрографическая экспедиция Черного моря, которая осуществляла все последующие работы по изучению Черного и Азовского морей.

Особо следует отметить вклад русских военных моряков в исследование Мирового океана. В результате кругосветных экспедиций И. Ф. Крузенштерна и Ю. Ф. Лисянского, В. М. Головнина, О. Е. Коцебу, Л. А. Гагемейстера, З. И. Панафидина, Ф. П. Литке и др. на карте Тихого океана появилось много русских имен, закрепленных за открытыми ими островами и землями. Венцом этих открытий можно по праву считать открытие экспедицией Ф. Ф. Беллинсгаузена и М. П. Лазарева нового материка — Антарктиды.

Огромный вклад в изучение морей внес С. О. Макаров, совершивший в 1886—89 гг. плавание на корвете «Витязь». Его гидрологические исследования принесли славу не только экипажу и




самому Макарову, но и всемирную известность кораблю, на котором эти работы производились. Наименование корвета «Витязь» высечено на фронте Океанографического музея в Монако.

В географических названиях, которые появляются сейчас на картах, отражаются события наших дней, увековечиваются имена выдающихся государственных и общественных деятелей, видных ученых и космонавтов, знаменитых и рядовых исследователей морей и океанов.

С каждым годом все подробнее вырисовывается подводный рельеф Мирового океана. Огромный коллектив исследователей, используя самую современную технику, составляет новые подробные карты. В мировой картографический фонд они входят с названиями, отражающими историю нашего социалистического государства, наши достижения в науке, технике и экономике.







Часть I

ГЕОГРАФИЧЕСКИЕ  
НАЗВАНИЯ  
НА МОРСКОЙ КАРТЕ





**А**

**БОЛЕШЕВА** (Калэлын), б., Берингово море, Чукотский п-ов. Впервые описана И. А. Ратмановым \* и М. Н. Аболешевым \* в 1828 г. Тогда же названа Ф. П. Литке \* по фамилии чл. эк. шл. «Сенявин» л-та Михаила Ниловича Аболешева \*.

**АБОЛИНА**, ск., Антарктида, Земля Королевы Мод. 71°49' ю.ш., 11°18' в.д. Названа в 1966 г. по фамилии известного сов. геоботаника и физико-геогр. Роберта Ивановича Аболина (1886—1936).

**АБРЕК**, б., Японское море, зал. Петра Великого. Открыта и описана эк. кл. «Стрелок» в 1859 г. Названа не позднее 1863 г. в честь кл. «Абрек», уч. в гидр. иссл. зал.

**АБРЕК**, б., Охотское море, Шантарские о-ва. Обследована в 1885 г. эк. кл. «Абрек». Им же названа в честь своего корабля.

**АБРЕК**, г., Японское море, материк. побер., у зал. Рында. Названа не ранее 1872 г. в честь кл. «Абрек».

**АБРЕК**, м., Японское море, зал. Петра Великого. Название впервые появилось на картах в 1899 г. Дано по б. Абрек, при входе в которую этот м. расположен (в честь кл. «Абрек»).

**АБРОСИМОВА**, зал., Карское море, о-ва Нов. Земля. Открыл и нанес на карту в 1833 г. П. К. Пахтусов \*. Он же назвал, видимо, по фамилии преподавателя штурм. уч-ща, в котором учился, Алексей Васильевича Абросимова \*.

**АБРОСИМОВА**, м., Карское море, о-ва Нов. Земля. Открыл и нанес на карту в 1833 г. П. К. Пахтусов \*. Назван по зал. Абросимова, входным м. которого является (видимо, по фамилии А. В. Абросимова \*).

**АБРОСИМОВА**, р., Карское море, о-ва Нов. Земля. Открыл и нанес на карту П. К. Пахтусов \*. Он же назвал, видимо, по фамилии А. В. Абросимова \*.

**АБРОСИМОВА**, м., Баренцево море, ЗФИ, о. Земля Александры. Назван не позже 1955 г. по фамилии погибшего в 1942 г. поллярного летчика Григория Васильевича Абросимова (1910—42).

**АВВАКУМ** (Тэчходо), о., Японское море, п-ов Корея. 42°10' с.ш., 130°16' в.д. Впервые нанесен на карту эк. фр. «Паллада» в 1854 г. Тогда же назван по имени уч. плав., переводчика китайского языка и священника фр. архимандрита Аввакума \*.

**АВВАКУМОВКА**, р., Японское море, зал. Ольги. Открыта и нанесена на карту в 1857 г. эк. п/х-корв. «Америка». Им же названа по имени уч. плав., переводчика архимандрита Аввакума \*.

**АВГЕВИЧА**, пик, Антарктида, Земля Королевы Мод.  $71^{\circ}54'$  ю.ш.,  $9^{\circ}41'$  в.д. Нанесен на карту САЭ в 1961 г. Назван в 1966 г. по фамилии сов. топографа-геодезиста Витольда Ивановича Авгевича (1907—65).

**АВИНОВА**, м., Берингово море, п-ов Аляска.  $59^{\circ}53'$  с. ш.,  $164^{\circ}12'$  з.д. Открыт и назван в 1821 г. В. С. Хромченко \* по фамилии чл. эк. шл. «Открытие» кап.-л-та Александра Павловича Авинова \*.

**АВОСЬ**, оз., Тихий ок., С. Америка, арх. Александра.  $56^{\circ}42'$  с.ш.,  $134^{\circ}56'$  з.д. Названо Лесной службой США в честь корабля РАК тендера «Авось».

**АВОСЬ**, подв. г., Охотское море, Курильские о-ва. Обследована в 1949—55 гг. эксп. на НИС «Витязь». Названа по рядом расположенной ск. Авось (в честь тендера «Авось»).

**АВОСЬ**, ск., Охотское море, Курильские о-ва. Открыта в 1807 г. эк. тендера «Авось» под ком. л-та Г. И. Давыдова \* во время плав. к Курильским о-вам. Названа в честь открывшего ее корабля.

**АВРОРА**, б., Антарктида, Берег Правды.  $66^{\circ}28'$  ю.ш.,  $94^{\circ}42'$  в.д. Нанесена на карту САЭ в 1956 г. Названа не позже 1965 г. в честь легендарного кр. «Аврора».

**АВСЮКА**, ледн., Антарктида, Антарктический п-ов.  $67^{\circ}07'$  ю.ш.,  $67^{\circ}15'$  з.д. Назван иностранными иссл. Антарктиды в честь видного сов. гляциолога акад. Григория Александровича Авсюка (р. 1906).

**АГАМЕМНОН**, б-ка, Балт. море, Финский зал. Открыта и названа в 1844 г. в честь бр. «Агамемнон», уч. в гидр. иссл. Балт. моря.

**АДАМОВА**, ледн. купол, Баренцево море, ЗФИ. Назван в честь погибшего во время ледовой разведки 1948 г. летчика Владимира Александровича Адамова (1913—48).

**АДАМСА**, м., Карское море, Берег Харитона Лаптева. Нанесен на карту РПЭ в 1900 г. Тогда же назван по фамилии нач. эксп. АН в устье р. Лены за трупом мамонта в 1806 г. зоолога проф. Михаила (Фридриха) Ивановича Адамса (1780—1835).

**АЗАРЬЕВА**, б-ка, Балт. море, ю. опушка Або-Аландских шхер. Названа не ранее 1864 г. по фамилии м-на Николая Никаноровича Азарьева \*.

**АЗАРЬЕВА**, м., Японское море, зал. Петра Великого, п-ов Гамова. Впервые нанесен на карту эксп. В. М. Бабкина \*. Назван в 1892—94 гг. по фамилии уч. ОСВО м-на Николая Николаевича Азарьева \*.

**АЗАРЬЕВА**, м., Японское море, зал. Петра Великого, Уссурийский зал. Точно нанесен на карту в 1870-х годах оф. рус. кораблей. Назван в 1892—94 гг. по фамилии Н. Н. Азарьева \*.

**АЗБЕЛЕВА**, б-ка, Новогвинейское море, Нов. Гвинея.  $5^{\circ}06'$  ю.ш.,  $145^{\circ}50'$  в.д. Открыта и нанесена на карту в 1883 г. эк. корв. «Скобелев». Тогда же названа по фамилии чл. эк. м-на Ивана Павловича Азбелева \*. В настоящее время рус. название на карты не наносится.

**АЗБЕЛЕВА**, о., Новогвинейское море, Нов. Гвинея.  $5^{\circ}06'$  ю.ш.,  $145^{\circ}49'$  в.д. Обследован и нанесен на карту в 1883 г. эк. корв. «Скобелев». Тогда же назван по фамилии И. П. Азбелева \*. В настоящее время рус. название на карты не наносится.

**АЗБЕЛЕВА (Синдо)**, о., Японское море, п-ов Корея, В.-Корейский зал.  $39^{\circ}23'$  с.ш.,  $127^{\circ}31'$  в.д. Обследован эк. кр. «Дмитрий Донской» в 1896 г. Тогда же назван по фамилии чл. эк. л-та Петра Павловича Азбелева \*.

**АЙВАЗОВСКОГО, о.**, Тихий ок., Курильские о-ва. Назван в 1946 г. в честь знаменитого рус. художника Ивана Константиновича Айвазовского (Гайвазовского) (1817—1900).

**АКАДЕМИК КНИПОВИЧ**, подв. г., Атлантический ок.  $5^{\circ}35'$  с.ш.,  $26^{\circ}54'$  з.д. Названа в честь НИС «Академик Книпович».

**АКАДЕМИКА КУРЧАТОВА**, подв. разлом, Тихий ок.  $37^{\circ}05'$  ю.ш.,  $123^{\circ}24'$  з.д. Открыт в 1975 г. сов. иссл. на НИС «Дмитрий Менделеев». Обследован в 1977 г. в 24-м рейсе НИС «Академик Курчатов». Тогда же назван в честь обследовавшего его судна.

**АКИМОВА**, б-ка, Балт. море, ю. опушка Або-Аландских шхер.  $59^{\circ}42'$  с.ш.,  $22^{\circ}27'$  в.д. Названа, видимо, в 1861—62 гг. по фамилии уч. гидр. работ поруч. КФШ Константина Григорьевича Акимова\*.

**АКТЮБИНСК**, б-ка, Карское море, шхеры Минина. Названа в 1965 г. по имени зверобойной шх. «Актюбинск», севшей на эту б-ку в 1955 г.

**АЛАШЕЕВА**, зал., Антарктида, Земля Эндерби.  $67^{\circ}30'$  ю.ш.,  $46^{\circ}00'$  в.д. Открыт и нанесен на карту САЭ в 1957 г. Назван до 1959 г. в честь сов. гидр. кап. 1 р. Дмитрия Александровича Алашеева\*.

**АЛЕКСАНДР**, б., Тихий ок., С. Америка, арх. Александра,  $56^{\circ}14'$  с.ш.,  $134^{\circ}39'$  з.д. Названа М. Д. Тебеньковым\* по имени правителя владений РАК Александра Андреевича Баранова\*.

**АЛЕКСАНДРА**, о., Карское море, Нов. Земля. Открыт и нанесен на карту П. К. Пахтусовым\* в 1833 г. Назван по имени м-на Александра Петровича Литке\*, уч. в иссл. Нов. Земли на бр. «Новая Земля» в 1822—24 гг.

**АЛЕКСАНДРА**, ледн., Баренцево море, Шпицберген.  $78^{\circ}50'$  с.ш.,  $18^{\circ}00'$  в.д. Назван по имени зам. нач. рус. градусной эксп. 1899—1901 гг. астронома Александра Семеновича Васильева (1868—1947).

**АЛЕКСАНДРА (Ракаханга)**, о., Тихий ок., о-ва Кука.  $10^{\circ}03'$  ю.ш.,  $161^{\circ}06'$  з.д. Открыт в 1820 г. эксп. Беллинсгаузена — Лазарева. Тогда же назван по имени великого князя А. Н. Романова.

**АЛЕКСАНДРА II**, пр., Новогвинейское море, между Нов. Гвинеей и о-вами Умбои и Нов. Британия.  $6^{\circ}$  ю.ш.,  $150^{\circ}$  в.д. Назван в 1871 г. эк. корв. «Витязь» в честь рус. императора Александра II.

**АЛЕКСАНДРА БЕКОВИЧА-ЧЕРКАССКОГО**, зал., Каспийское море. Открыт и нанесен на карту в 1716 г. эксп. кап. рус. гвардии Александра Бековича-Черкасского\* (Давлет-Кизден-Мурза, Давлет-Гирей-Мурза). Настоящее название дано в честь первооткрывателя в 1959 г.

**АЛЕКСАНДРА СМИРНОВА**, пик, Антарктида, Земля Королевы Мод.  $71^{\circ}43'$  ю.ш.,  $10^{\circ}36'$  в.д. Нанесен на карту САЭ в 1961 г. Назван в 1966 г. по имени и фамилии уч. САЭ Александра Александровича Смирнова (1912—66).

**АЛЕКСАНДРОВСКОГО**, м., Японское море, зал. Чихачева. Точно нанесен на карту в 1865 г. прапор. КФШ И. А. Клыковым\*. Тогда же назван по фамилии чл. эк. тр. «Японец» л-та Александра Алексеевича Александровского\*.



*Д. А. Алашеев*





*А. Д. Алексеев*

**АЛЕКСЕЕВА, г.,** Антарктида, Земля Эндерби.  $67^{\circ}27'$  ю.ш.,  $50^{\circ}33'$  в.д. Нанесена на карту САЗ в 1962 г. Названа не позже 1965 г. по фамилии полярного летчика Анатолия Дмитриевича Алексеева \*.

**АЛЕКСЕЕВА, о.,** Баренцево море, Шпицберген.  $78^{\circ}30'$  с.ш.,  $21^{\circ}00'$  в.д. Обследован рус. градусной эксп. 1899—1901 гг. Тогда же назван по фамилии ст. штурм. тр. «Бакан» шт.-кап. КФШ Николая Андреевича Алексеева \*.

**АЛЕКСЕЕВА, б.,** Карское море, арх. Норденшельда. Обследована сов. гидр. Названа по фамилии гидр. Николая Николаевича Алексеева \*.

**АЛЕКСЕЕВА, б.,** Японское море, зал. Петра Великого, о. Попова. Нанесена на

карту эк. рус. кораблей в 1860—62 гг. Названа в начале 1880-х годов по фамилии ген.-л-та КФШ Харлампия Ивановича Алексеева \*.

**АЛЕКСЕЕВА (Мёнхёбандо),** п-ов, Японское море, п-ов Корея.  $39^{\circ}21'$  с.ш.,  $127^{\circ}27'$  в.д. Назван в 1896 г. эк. кр. «Дмитрий Донской» по фамилии командующего Тихоокеанской эскадрой к.-адм. Евгения Ивановича Алексеева \*.

**АЛЕКСЕЕВСКИЙ (Эдж),** о., Баренцево море, Шпицберген.  $70^{\circ}44'$  с.ш.,  $22^{\circ}30'$  в.д. Назван в 1766 г. чл. Российской АН Петром ле Руа по имени рус. помора Алексея Химкова, который вместе с тремя товарищами 6 лет (1743—49 гг.) прожил на Шпицбергене. В настоящее время рус. название на карты не наносится.

**АЛЕКСЕЯ, берег,** Берингово море, Алеутские о-ва.  $52^{\circ}49'$  с.ш.,  $173^{\circ}19'$  з.д. Назван в 1938 г. по рядом расположенному м. Алексея.

**АЛЕКСЕЯ, м.,** Берингово море, Алеутские о-ва.  $52^{\circ}49'$  с.ш.,  $173^{\circ}19'$  з.д. Открыт в 1745 г. М. В. Невочиковым \*. Тогда же назван по имени чл. эк. шитика «Евдокия» промышленника Алексея Беляева.

**АЛЕКСЕЯ, перевал,** Берингово море, Алеутские о-ва.  $52^{\circ}51'$  с.ш.,  $173^{\circ}19'$  з.д. Назван в 1940-х годах по м. Алексея.

**АЛЕКСЕЯ, руч.,** Берингово море, Алеутские о-ва, о. Атту.  $52^{\circ}49'$  с.ш.,  $173^{\circ}19'$  з.д. Назван по рядом расположенному м. Алексея.

**АЛЕУТ, б.,** Японское море, зал. Петра Великого. Нанесена на карту оф. фр. «Паллада» в 1854 г. Названа в 1894 г. в честь тр. «Алеут», на котором производились гидр. работы в зал. Петра Великого.

**АЛЕУТ, кам.,** Берингово море, Командорские о-ва. Назван в 1890-х годах в честь тр. «Алеут», эк. которого было определено его положение.

**АЛЕУТ, м.,** Японское море, зал. Петра Великого. Назван в 1895 г. в честь тр. «Алеут».

**АЛЕХИНА, б.,** Охотское море, Курильские о-ва, о. Кунашир. Названа после 1947 г. по фамилии сов. ботаника и геогр. Василия Васильевича Алехина (1882—1946).

**АЛЕХИНА, м.,** Охотское море, Курильские о-ва, о. Кунашир. Назван в 1947 г. по фамилии В. В. Алехина.

**АЛИМАН (Намсогак), м.,** Японское море, п-ов Корея.  $39^{\circ}19'$  с.ш.,  $127^{\circ}31'$  в.д. Нанесен на карту в 1854 г. эк. фр. «Паллада». Тогда же назван по фамилии судового врача Петра Петровича

Алимана\*, совершившего в 1822—25 гг. плав. на фр. «Крейсер».

**АЛИСОВА**, г., Охотское море, Курильские о-ва, о. Уруп. Названа в 1946—49 гг. по фамилии сов. климатолога Бориса Павловича Алисова (1891—1972).

**АЛФЕРОВА** (Балашова), м., Баренцево море, Нов. Земля. В 1913 г. Г. Я. Седов\* назвал его по фамилии председателя комитета по снаряжению своей эксп. гофмейстера и чл. III Гос. думы П. Н. Балашова (Балашева). В 1933 г. геологами ВАИ назван в честь сов. геолога-нефтяника Бориса Александровича Алферова (1895—1979).

**АЛЬБАНОВА**, ледн., Карское море, С. Земля, о. Октябрьской Революции. Назван в 1953 г. в честь штурм. шх. «Св. Анна» Валериана Ивановича Альбанова\*.

**АЛЬБАНОВА**, м., Баренцево море, ЗФИ, о. Гукера. Назван после 1932 г. по фамилии В. И. Альбанова\*.

**АЛЬБАНОВА**, о., Карское море, у о. Диксон. Назван в 1962 г. по фамилии В. И. Альбанова\*, уч. в описи этого о. в 1919 г. на п/х «Север».

**АЛЬБОВА**, ск., Антарктида, Земля Уилкса. 66°28' ю.ш., 126°47' в.д. Открыта и нанесена на карту САЭ в 1958 г. Названа до 1959 г. по фамилии рус. иссл. Огненной Земли ботаника-геогр. Николая Михайловича Альбова (1866—97).

**АЛЬМАР** (Тэдо), о., Японское море, п-ов Корея. 42°06' с.ш., 130°10' в.д. Нанесен на карту Ф. К. Геком\* в 1886 г. Им же назван по имени кап.-л-та Альмара Эриковича Гека\*. В настоящее время рус. название на карты не наносится.

**АМАНИНА**, р., Охотское море, с.-з. побер. п-ва Камчатка. Название дано рус. казаками-землепроходцами в начале XVIII в. по имени жившего на берегу р. коряка Аминина.

**АМБАРЦУМЯНА**, г., Антарктида, горы Принс-Чарльз. 71°01' ю.ш., 66°47' в. д. Картографирована уч. САЭ в 1972—73 гг. Названа в честь президента АН Армянской ССР, астрофизика, акад. Виктора Амазасповича Амбарцумяна (р. 1908 г.).

**АМЕРИКА** (Находка), зал., Японское море, зал. Петра Великого. Открыт в 1859 г. эк. п/х-корв. «Америка», в честь которого тогда же был назван. В 1972 г. переименован в зал. Находка по названию расположенной в нем. б.

**АМОСОВА**, г., Антарктида, Земля Королевы Мод. 71°51' ю.ш., 14°33' в.д. Открыта и нанесена на карту САЭ в 1961 г. Названа в 1966 г. по фамилии одного из строителей шл. «Восток» и «Мирный» Ивана Петровича Амосова\*.

**АНАСТАСИИ**, б., Берингово море, п-ов Камчатка. Открыта в 1885 г. Ф. К. Геком\* на шх. «Сибирь». Им же названа по имени одной из своих дочерей.

**АНДЕРСОНА** (Соннамал), м., Японское море, п-ов Корея. 35°31' с.ш., 129°23' в.д. Впервые обследован и нанесен на карту Ф. К. Геком\* в 1891 г. Им же назван в память о плотнике китобойного п/х «Геннадий Невельской» Андерсоне, погибшем вместе с судном в 1891 г.

**АНДРЕЕВА**, б-ка, Балт. море, Рижский зал., у з. побер. о. Хийумаа. Открыта и исследована в 1852 г. подпоруч. КФШ Александром Петровичем Андреевым\*. Тогда же названа по фамилии первооткрывателя.

**АНДРЕЕВА**, б-ка, Балт. море, Рижский зал., с.-в. пр. Муху-Вайн. Открыта, видимо, в 1850 г. Тогда же названа по фамилии А. П. Андреева\*.



*А. И. Андреев*

**АНДРЕЕВА**, 6-ка, Балт. море. Ботнический зал., на с. мели Стуркаллеgrund. Названа по фамилии А. П. Андреева \*.

**АНДРЕЕВА**, 6-ка, Балт. море, Финский зал., у Выборгского зал. Открыта и нанесена на карту в 1845 г. Названа по фамилии А. П. Андреева \*.

**АНДРЕЕВА**, 6-ка, Черное море, у Керченского пр. Названа, видимо, в 1871—72 гг. по фамилии нач. Отдельной съемки Кавказского берега подполк. КФШ А. П. Андреева \*.

**АНДРЕЕВА**, губа, Баренцево море, Мотовский зал. Иссл., видимо, в 1888 г. Названа по фамилии судового врача Николая Павловича Андреева \*.

**АНДРЕЕВА**, м., Баренцево море, Нов. Земля. Обследован в 1889 г. эк. шх. «Бакан». Тогда же назван по фамилии Н. П. Андреева \*.

**АНДРЕЕВА**, 6., Японское море, зал. Петра Великого, Уссурийский зал. Обследована ОСВО в 1888—93 гг. Тогда же названа в честь нач. ОСВО л-та Константина Петровича Андреева \*.

**АНДРЕЕВА**, м., Японское море, зал. Петра Великого, зал. Посьета. Обследован в 1888 г. эк. корв. «Витязь». Тогда же назван по фамилии К. П. Андреева \*.

**АНДРЕЕВА**, м., Японское море, зал. Петра Великого, о. Попова. Название дано не позже 1893 г. по фамилии К. П. Андреева \*.

**АНДРЕЕВА**, м., Японское море, зал. Петра Великого, зал. Посьета, 6. Экспедиции. Впервые нанесен на карту в 1863 г. эксп. под рук. В. М. Бабкина \*. Назван в 1888—93 гг. по фамилии К. П. Андреева \*.

**АНДРЕЕВА**, м., Карское море, Югорский п-ов. Назван в 1901 г. уч. Гидр. эксп. СЛО, видимо, по фамилии К. П. Андреева \*.

**АНДРЕЕВА**, 6-ка, Каспийское море, Бакинский арх. Открыта в 1947 г. м-ром-инж. Александром Ильичом Андреевым \*. Тогда же названа по фамилии первооткрывателя.

**АНДРЕЕВА**, м., Антарктида, Земля Виктории. 68°55' ю.ш., 155°12' в.д. Нанесен на карту САЭ в 1958 г. Назван не позже 1965 г. по фамилии видного сов. историка рус. геогр. открытый проф. Александра Игнатьевича Андреева (1887—1959).

**АНДРЕЕВА**, пик., Антарктида, Земля Королевы Мод. 71°46' ю.ш., 10°11' в.д. Открыт и нанесен на карту САЭ в 1961 г. Назван в 1966 г. по фамилии А. И. Андреева.

**АНДРЕЕВА**, о., В.-Сибирское море, Медвежьи о-ва. Обследован в 1912 г. Гидр. эксп. СЛО на тр. «Таймыр» и «Вайгач». Тогда же назван по фамилии иссл. Медвежьих о-вов в 1763—64 гг. сержанта геодезии Степана Андреева.

**АНДРЕЯНА**, 6., Берингово море, Алеутские о-ва. 51°58' с.ш., 176°40' з.д. Открыта в 1760 г. Андреем Толстым \*. Названа по имени первооткрывателя.

**АНДРЕЯНА**, оз., Берингово море, Алеутские о-ва. Прибл. 51°56' с.ш., 176°38' з.д. Названо по имени А. Толстых \*.

**АНДРЕЯНОВА**, 6-ка, Балт. море, Рижский зал. Открыта и иссл. в 1852 г. прапор. КФШ Николаем Ивановичем Андреевым \*. Тогда же названа по фамилии первооткрывателя.

**АНДРЕЯНОВСКИЕ**, о-ва, Берингово море, Алеутские о-ва. 52°00' с.ш., 179°—172° з.д. В 1760—64 гг. часть этих о-вов открыл А. Толстых \*, имя которого было присвоено всей группе о-вов.

**АНДРИАНОВА**, коса, Чукотское море, о. Врангеля. Названа в октябре 1926 г. Г. А. Ушаковым \* по фамилии уполномоченного Внешторга по ДВ Федора Ивановича Андрианова \*.

**АНДРИЕВСКОЕ**, б-ка, Каспийское море, у Апшеронского п-ова. Названа в 1908—16 гг. по фамилии рыбака Андриевского, указавшего гидр. ее местоположение.

**АНДРИЯНА НИКОЛАЕВА**, ледн. купол, Баренцево море, ЗФИ. о. Ева-Лив. Назван в честь летчика-космонавта, дважды Героя Советского Союза ген.-м-ра Андрияна Григорьевича Николаева (р. 1929).

**АНДРИЯНА НИКОЛАЕВА**, хр., Антарктида, Земля Королевы Мод. 71°50' ю.ш., 5°55' в.д. Нанесен на карту САЭ в 1960 г. Назван не позднее 1965 г. в честь А. Г. Николаева.

**АНДРОМЕДЫ**, б., Карское море, Нов. Земля, к ю.-в. от м. Желания. Названа в 1915 г. в честь шх. «Андромеда», которая уч. в поисках эксп. В. А. Русанова \* и Г. Л. Брусилова \*.

**АНДРОНОВА**, б., Баренцево море, ЗФИ, о. Земля Александры. Названа в память о погибшем во время ВОВ полярном иссл. Владимире Васильевиче Андронове \*.

**АНЖУ** [Ansonan], м., Японское море, п-ов Корея. 39°53' с.ш., 127°53' в.д. Впервые нанесен на карту эк. фр. «Паллада» в 1854 г. Тогда же назван по фамилии чл. эк. шх. «Восток» м-на Петра Петровича Анжу \*.

**АНЖУ**, п-ов, Японское море, п-ов Корея. 39°54' с.ш., 127°53' в.д. Назван не позже 1912 г. по м. Анжу, которым оканчивается этот п-ов (по фамилии П. П. Анжу \*). В настоящее время п-ов наносится на карты безымянным. Местного названия он не имеет, а рус. утрачено.

**АНЖУ**, м., море Лаптевых, Новосибирские о-ва, о. Котельный. Открыт в 1821 г. эксп. под рук. л-та Петра Федоровича Анжу \*, в честь которого тогда же был назван.

**АНЖУ**, о-ва, В.-Сибирское море, Новосибирские о-ва. Открыты И. Ляховым \* в 1772—73 гг. и Я. Санниковым \* в 1805 г. Подробно иссл. эксп. под рук. П. Ф. Анжу \* в 1821—23 гг., в честь которого названы сов. иссл.

**АНЖУ**, стрелка, В.-Сибирское море, Новосибирские о-ва, о. Фаддеевский. Открыта и описана в 1821—23 гг. П. Ф. Анжу \*. Названа в его честь в 1886 г. Э. В. Толлем \*.

**АНИСИМОВА**, б-ка, Черное море, Крымский п-ов. Открыта в 1855 г. английским п/х «Спитфайр», имя которого носила до 1953 г. Настоящее название получила в 1953 г. в честь погибшего на Черном море во время ВОВ оф.-гидр. ст. л-та Н. А. Анисимова.

**АННА**, м., Баренцево море, Нов. Земля. Назван в память о погибшей в СЛО шх. «Св. Анна» эксп. под рук. л-та Г. Л. Брусилова \*.

**АННЕНКОВА**, ледн., Антарктида, Берег Правды, 66°38' ю.ш., 92°35' в.д. Открыт и нанесен на карту САЭ в 1956 г. Назван не позже 1959 г. по фамилии уч. открытия Антарктиды, чл. эк. шл. «Мирный» л-та Михаила Дмитриевича Анненкова \*.

**АННЕНКОВА**, о., Антарктика, море Скотта, у ю. побереж. о. Ю. Георгия, 54°30' ю.ш., 37°03' з.д. Открыт в 1819 г. эксп. Беллинсгаузена — Лазарева. Тогда же назван по фамилии М. Д. Анненкова \*.

**АННЕНКОВА** (Синдо), о., Японское море, п-ов Корея. 39°13' с.ш., 127°32' в.д. Впервые нанесен на карту эк. фр. «Паллада» в 1854 г. Тогда же назван по фамилии М. Д. Анненкова\*.

**АНТИПАТР**, оз., Тихий ок., арх. Александра. 56°29' с.ш., 134°50' з.д. Названо Лесной службой США по имени сына А. А. Баранова\* Антипатра Александровича (?—1822).

**АНТИПЕНКО**, о., Японское море, зал. Петра Великого. Обследован и нанесен на карту в 1863 г. эксп. В. М. Бабкина\*. Тогда же назван по фамилии мех. корв. «Калевала» прап. КИМ Ивана Игнатьевича Антипенко\*.

**АНТИПИНА**, м., Охотское море, Курильские о-ва, о. Уруп. Назван по фамилии Ивана Михайловича Антипина\*.

**АНУФРИЕВА**, б., Карское море, Нов. Земля. Открыта в 1924 г. Сев. научно-промысловый эксп. ВСНХ под рук. Р. Л. Самойловича\*. Тогда же названа по фамилии известного архангельского кап. Ивана Петровича Ануфриева\*.

**АНУЧИНА**, ледн., Баренцево море, Нов. Земля. Нанесен на карту в 1913 г. Г. Я. Седовым\*. Им же назван по фамилии рус. этнографа и географа акад. Дмитрия Николаевича Анучина (1843—1923).

**АНУЧИНА**, ледн., Антарктида, Земля Королевы Мод. 71°18' ю.ш., 13°30' в.д. Нанесен на карту САЭ в 1961 г. Назван в 1966 г. в честь Д. Н. Анучина.

**АНУЧИНА**, м., море Лаптевых, С. Земля. Открыт и нанесен на карту в 1913 г. Гидр. эксп. СЛО на л/т «Таймыр» и «Вайгач». Назван в честь Д. Н. Анучина.

**АНУЧИНА**, м., Баренцево море, ЗФИ, о. Грили. Назван в 1953—55 гг. в честь Д. Н. Анучина.

**АНУЧИНА**, о., Тихий ок., Курильские о-ва. Назван в 1946 г. в честь Д. Н. Анучина.

**АНУЧИНА** (Ныйский), зал., Охотское море, о. Сахалин. Обследован в 1882 г. эк. кл. «Пластун». Им же назван по фамилии ген.-губернатора В. Сибири в 1880—84 гг. ген.-л-та Дмитрия Гавриловича Анучина (1833—1900). В настоящее время зал. наносится на карты под местным названием «Ныйский».

**АНУЧИНА**, пр., Охотское море, о. Сахалин, зал. Ныйский. Описан в 1882 г. эк. кл. «Пластун». Тогда же назван по фамилии Д. Г. Анучина.

**АНЦЕВА**, м., Карское море, С. Земля, о. Большевик. Открыт и нанесен на карту в 1914 г. Гидр. эксп. СЛО на л/т «Таймыр» и «Вайгач». Назван позднее по фамилии чл. эк. л/т «Таймыр» л-та Дмитрия Рейнгольдовича Анцева\*.

**АНЦИФЕРОВА**, г., Охотское море, Курильские о-ва, о. Парамушир. Названа по фамилии первого исп. Курильских о-вов казачьего атамана Даниила Яковлевича Анциферова\* (Анцыферова).

**АНЦИФЕРОВА**, м., Охотское море, Курильские о-ва, о. Парамушир. Назван в 1947 г. по фамилии Д. Я. Анциферова\*.

**АНЦИФЕРОВА**, о., Охотское море, Курильские о-ва, о. Парамушир. Первоначально на картах XVIII в. носил название «Третьей». Впоследствии имел местное название «Ширинки». Переименован решением Сахалинского облисполкома в 1952 г. в честь Д. Я. Анциферова\*.

**АПОЛЛОН**, б-ка, Балт. море, Рижский зал. Открыта и нанесена на карту в 1748—49 гг. л-том В. Винковым\*. Тогда же названа в честь фр. «Аполлон», уч. в гидр. испл.

**АПОЛЛОНОВА**, о., Баренцево море, ЗФИ. Открыт в 1903—05 гг. эксп. под рук. Фиала. Назван в 1933 г. эк. зверобойного суд-

на «Смольный» по фамилии его кап. Дмитрия Михайловича Аполлонова (1890?—1942).

**АРАКЧЕЕВА (Малозлап)**, ат., Тихий ок., Маршалловы о-ва.  $8^{\circ}45'$  с.ш.,  $171^{\circ}05'$  в.д. Открыт в 1817 г. О. Е. Коцебу\* на бр. «Рюрик». Им же назван по фамилии временщика при Александре I ген. от артиллерии Алексея Андреевича Аракчеева (1769—1834).

**АРАКЧЕЕВА (Ангатау)**, о., Тихий ок., о-ва Россиян.  $15^{\circ}51'$  ю.ш.,  $140^{\circ}49'$  з.д. Открыт в 1820 г. эксп. Беллинсгаузена—Лазарева. Тогда же назван по фамилии А. А. Аракчеева.

**АРЕФЬЕВА (Яндо)**, о-ва, Японское море, п-ов Корея.  $40^{\circ}45'$  с.ш.,  $129^{\circ}32'$  в.д. Нанесены на карту в 1854 г. эк. фр. «Паллада». Тогда же названы по фамилии ст. судового врача штаб-лекаря Александра Михайловича Арефьева\*.

**АРИСТОВА**, б-ка, Антарктида, у побереж. Земли Мэри Бэрд.  $74^{\circ}25'$  ю. ш.,  $138^{\circ}12'$  з.д. Открыта в 1972 г. Названа по фамилии гидро. Ивана Гавриловича Аристова\*—первого штурм. санно-транспортного похода в глубь Антарктического материка.

**АРИСТОВА**, м., Карское море, в. побереж. п-ова Таймыр. Назван по фамилии иссл. Арктики и Антарктики И. Г. Аристова\*.

**АРКАНОВА**, м., Карское море, Обь-Енисейский р-н. Название дано эксп. З.-Сибирского ГУ в 1935 г. по фамилии ее уч. Арканова.

**АРКТИК**, б., Карское море, Нов. Земля, зал. Медвежий. Открыта и иссл. в 1934 г. Новоземельской научно-промысловой эксп. ВАИ. Тогда же названа в честь судна эксп. моторного бота «Арктик».

**АРКТУРА**, риф, Карское море, у о. Вайгач. Открыт в 1921 г. эк. р/с «Арктур». Тогда же назван в честь судна.

**АРНГОЛЬДА**, о., Карское море, С. Земля. Впервые нанесен на карту как м. Гидр. эксп. СЛО на л/т «Таймыр» и «Вайгач» в 1913 г. и назван по фамилии врача л/т «Вайгач» Эдуарда-Николая Егоровича Арнгольда\*. Фактическое открытие о. принадлежит Г. А. Ушакову\* и Н. Н. Урванцеву\*. Обследовав р-н м. Арнгольда в 1931 г., они установили, что м. является оконечностью о., за которым было оставлено название, данное первооткрывателями в 1913 г.

**АРСЕНЬЕВА**, г., Охотское море, Курильские о-ва, о. Парамушир. Названа по фамилии иссл. ДВ и писателя Владимира Клавдиевича Арсеньева (1872—1930).

**АРСЕНЬЕВА**, скалы, Антарктида, Земля Королевы Мод.  $71^{\circ}50'$  ю.ш.,  $11^{\circ}12'$  в.д. Открыты и нанесены на карту САЭ в 1961 г. Названы в 1966 г. по фамилии рус. геогр. акад. Константина Ивановича Арсеньева (1789—1865).

**АРТЕМ**, гор., Японское море, зал. Петра Великого, Амурский зал. Основан в 1924 г. Преобразован в гор. в 1938 г. Назван в честь профессионального революционера, видного большевика, чл. ВЦИК Федора Андреевича Сергеева (1883—1921), имевшего партийную кличку «Артем».

**АРТЕМА**, о., Каспийское море, Апшеронский арх. Назван в честь Ф. А. Сергеева. В разные годы о. имел названия «Пир-Аллаги», «Святой».



*И. Г. Аристов*

**АРТЮХОВА**, м., Карское море, Нов. Земля. Описан и нанесен на карту в 1832 г. П. К. Пахтусовым \*. Им же назван по фамилии кап. 1 р. Федора Герасимовича Артюхова \* (Артюкова).

**АРТЮХОВА**, о., Карское море, Нов. Земля. Назван по фамилии Ф. Г. Артюхова \*.

**АРТЮШИНА**, б., Охотское море, Курильские о-ва, о. Парамушир. Названа в 1946 г. по фамилии полк. Петра Алексеевича Артюшина, ком. 2-го эшелона десанта на Курильские о-ва в августе 1945 г., отличившегося в боях за о. Шумшу.

**АРТЮШИНА**, м., Охотское море, Курильские о-ва, о. Парамушир. Назван в 1946 г. по фамилии П. А. Артюшина.

**АРХАНГЕЛЬСКОГО**, горы, Антарктида, Земля Виктории.  $69^{\circ}32'$  ю.ш.,  $156^{\circ}20'$  в.д. Открыты и нанесены на карту САЭ в 1958 г. Названы не позже 1959 г. в честь сов. геолога акад. Андрея Дмитриевича Архангельского (1879—1940).

**АРХАНГЕЛЬСКОГО**, г., Охотское море, Курильские о-ва, о. Парамушир. Названа в 1946 г. в честь А. Д. Архангельского.

**АРХАНГЕЛЬСКОГО**, подв. хр., Тихий ок., Курильские о-ва.  $46^{\circ}30'$  с.ш.,  $151^{\circ}15'$  в.д. Открыт и исслед. в 1949—55 гг. на НИС «Витязь». Назван по фамилии А. Д. Архангельского, предугадавшего в 1938 г. его существование.

**АРХИМАНДРИТОВА**, отм., Тихий ок., Аляска, зал. Аляска.  $59^{\circ}36'$  с.ш.,  $151^{\circ}27'$  з.д. Названа в 1880 г. У. Доллом в честь штурм-креола РАК И. Архимандритова \*.

**АРЦЫБАШЕВА**, б-ка, Японское море, зал. Владимира. Открыта в 1858 г. эк. корв. «Воевода». Тогда же названа по фамилии штурм. корабля проп. КФШ Дмитрия Петровича Арцыбашева \*.

**АРЦЫШЕВСКОГО**, м., Охотское море, о. Сахалин. Название дано в память о ком. отряда, сражавшегося в 1905 г. против японских захватчиков, полк. Иосифа Алоизовича Арцышевского (Арцишевского).

**АРШИНЦЕВО**, пос., Черное море, Крымский п-ов, Керченский пр. Основан в 30-х годах XX в. Настоящее название дано в память о погибшем в р-не Керчи Герое Советского Союза ген.-м-ре Б. Н. Аршинцеве (1903—44). Пос. включен в черту гор. Керчь.

**АСКОЛЬД**, б-ка, Японское море, Татарский пр., у зал. Сов. Гавань. Открыта в 1866 г. корв. «Аскольд», в честь которого тогда же была названа.

**АСКОЛЬД**, о., Японское море, зал. Петра Великого. Впервые точно нанесен на карту в 1859 г. под названием «Маячный» оф. рус. кораблей, плав. в Тихом ок. По результатам гидр. работ эксп. В. М. Бабкина \* в 1862—63 гг. получил название по пр. Аскольд, отделяющему о. от материка.

**АСКОЛЬД**, пр., Японское море, зал. Петра Великого. Описан эк. кл. «Стрелок» в 1859 г. Тогда же назван в честь фр. «Аскольд».

**АСЛАНБЕКОВА**, п-ов, Охотское море, о. Сахалин. Описан эк. кл. «Пластун» в 1882 г. Назван по фамилии командующего Тихоокеанской эскадрой к.-адм. Авраамия Богдановича Асланбекова \*. На карты фамилия наносится с ошибкой.

**АСЛАНБЕКОВА**, пр., Охотское море, о. Сахалин. Открыт и нанесен на карту эк. кл. «Пластун» в 1882 г. Тогда же назван по фамилии А. Б. Асланбекова \*.

**АСЛЯМОВА**, б., море Лаптевых, п-ов Таймыр. Названа по фамилии сов. полярного летчика Героя Советского Союза Сергея Александровича Аслямова \*.



**АСТАПЕНКО**, ледн., Антарктида, Земля Виктории. 70°38' ю.ш., 162°50' в.д. Нанесен на карту в 1960—62 гг. Назван американскими иссл. по фамилии сов. метеоролога Павла Дмитриевича Астапенко\*.

**АСТАФЬЕВА**, б., Японское море, зал. Петра Великого, п-ов Гамова. Впервые нанесена на карту эксп. В. М. Бабкина\* в 1862—63 гг. Названа не позже 1897 г. по рядом расположенным о-вам Астафьева (по фамилии подпоруч. КФШ Якова Тимофеевича Астафьева\*).

**АСТАФЬЕВА**, м., Японское море, зал. Петра Великого, п-ов Гамова. Обследован в 1865—66 гг. шт.-кап. КФШ М. А. Клыковым\*. Им же назван по фамилии Я. Т. Астафьева\*.

**АСТАФЬЕВА**, м., Японское море, зал. Петра Великого, зал. Находка. Открыт и нанесен на карту в 1859 г. эк. п/х-корв. «Америка». Назван в 1860 г. эксп. В. М. Бабкина\* по фамилии штурм. «Америки» Я. Т. Астафьева\*.

**АСТАФЬЕВА**, м., Японское море, зал. Петра Великого, зал. Посыета. Открыт и нанесен на карту эк. фр. «Паллада» в 1854 г. Назван не позже 1885 г. по фамилии Я. Т. Астафьева\*.

**АСТАФЬЕВА**, о-ва, Японское море, зал. Петра Великого, у п-ова Гамова. Открыты и нанесены на карту эк. п/х-корв. «Америка» в 1859 г. Тогда же названы по фамилии Я. Т. Астафьева\*.

**АСТАФЬЕВА**, м., Баренцево море, Нов. Земля. Обследован в 1889 г. эк. шх. «Бакан». Им же назван по фамилии производителя гидр. работ поруч. КФШ Владимира Петровича Астафьева\*.

**АСТАХОВА**, ледн., Антарктида, Земля Виктории. 70°45' ю.ш., 163°21' в.д. Назван американскими иссл. по фамилии сов. геофизика Петра Георгиевича Астахова\*.

**АСТАСHEBA**, м., Японское море, зал. Рында. Обследован в 1888 г. эк. корв. «Рында». Тогда же назван по фамилии чл. эк. м-на Александра Васильевича Асташева\*.

**АТЛАСОВА**, б-ка, Японское море, зал. Петра Великого, Амурский зал. Открыта конд. КФШ Степаном Семеновичем Атласовым\* в 1867 г. Впоследствии была названа в честь первооткрывателя.

**АТЛАСОВА**, м., Японское море, зал. Петра Великого, Амурский зал. Обследован и нанесен на карту эксп. В. М. Бабкина\* в 1862—63 гг. Назван в 1860-х годах по фамилии С. С. Атласова\*.

**АТЛАСОВА**, о., Охотское море, Курильские о-ва. Открыт в конце XVII—начале XVIII в. рус. казаками-землепроходцами. В 1952 г. получил название в честь сибирского казака-землепроходца Владимира Владимировича Атласова\* (Отласова).

**АТЛАСОВКА**, р., Охотское море, о. Сахалин, зал. Анива. Названа по фамилии В. В. Атласова\*.

**АФАНАСИЯ НИКИТИНА**, подв. г., Индийский ок. 3° ю. ш., 83° в.д. Открыта сов. иссл. в 31-м рейсе НИС «Витязь». Названа в честь рус. путешественника в Индию в XV в. Афанасия Никитина\*.

**АФАНАСЬЕВА**, б-ка, Балт. море, Рижский зал. Открыта в 1853 г. Тогда же названа по фамилии уч. гидр. работ прапор. КФШ Якова Михайловича Афанасьева\* (Афонасьева).

**АФАНАСЬЕВА**, м., Карское море, Обская губа. Назван А. И. Вилькицким\* в 1895 г., видимо, по фамилии коллежского



*П. Д. Астапенко*



*В. В. Ахматов*

ассессора Александра Ивановича Афанасьева\*, чертившего карты эксп. работ в 1894—96 гг. по обследованию устьев Енисея и Оби.

**АФАНАСЬЕВА (Быкова), м.,** Баренцево море, Нов. Земля. Назван после 1926 г. по фамилии сотрудника Плавморнин на судне «Персей» Михаила Васильевича Афанасьева (?—1926).

**АФАНАСЬЕВА (Быкова), о.,** Баренцево море, Нов. Земля. Открыт В. А. Русановым\* в 1909 г. и им же назван по фамилии уч. эксп. фотографа А. А. Быкова. В 1926 г. эксп. Плавморнин на судне «Персей» назван в память о сотруднике ин-та М. В. Афанасьеве.

**АФОНИНА, м.,** Карское море, С. Земля. Назван в 1949—51 гг. по фамилии поллярного летчика Владимира Васильевича Афонина, ком. самолета ЛИ-2, уч. в эксп. на С. Землю.

**АФОС, г.,** Берингово море, о. Аракамчечен. Нанесена на карту в 1828 г. Ф. П. Литке\*. Им же названа по имени г. Афон, вблизи которой в 1807 г. произошло знаменитое Афонское сражение, в котором рус. флот под ком. адм. Д. Н. Сенявина\* разгромил турецкую эскадру.

**АФРИКА, м.,** Берингово море, п-ов Камчатка. Описан в 1882 г. эк. кр. «Африка». Им же назван в честь своего корабля.

**АХЛЕСТЫШЕВА, м.,** Японское море, зал. Петра Великого, о. Русский. Нанесен на карту эк. судов Тихоокеанской эскадры в 1859—62 гг. В 1862 г. обследован эк. корв. «Новик». Тогда же назван по фамилии чл. эк. гардемарина Михаила Александровича Ахлестышева\*.

**АХЛЕСТЫШЕВА, о.,** Японское море, зал. Петра Великого, у о. Русский. Назван по рядом расположенному м. Ахлестышева (по фамилии М. А. Ахлестышева\*).

**АХМАТОВА, зал.,** море Лаптевых, С. Земля. Открыт в 1913 г. Гидр. эксп. СЛО на л/т «Таймыр» и «Вайгач». Назван по фамилии видного рус. гидр.-геодезиста Виктора Викторовича Ахматова\*.

**АХМАТОВА (Юшкова), м.,** Карское море, Нов. Земля. Обследован в 1924 г. эксп. под рук. Р. Л. Самойловича\*. Тогда же назван по фамилии В. В. Ахматова\*. В 1927 г. во время 14-го рейса Плавморнин на судне «Персей» назван м. Юшкова в честь новоземельского кормщика Афанасия Юшкова\*.

**АХМАТОВА, перевал, Баренцево море, Шпицберген.** 76° с.ш., 16°30' в.д. Назван рус. градусной эксп. 1899—1901 гг. по фамилии астронома эксп. В. В. Ахматова\*.

**АЯКС, б-ка, Балт. море, с. берег Финского зал.** 59°44' с.ш., 23°12' в.д. Названа в середине XIX в. в честь бр. «Аякс», уч. в гидр. иссл. Балт. моря.

**АЯКС, б-ка, Балтийское море, Ботнический зал.** Названа в честь бр. «Аякс».

**АЯКС, б., Японское море, зал. Петра Великого, о. Русский.** Нанесена на карту эк. кораблей Тихоокеанской эскадры в 1859 г. Названа в 1862 г. эксп. В. М. Бабкина\* в честь бр. «Аякс».

**БАБКИНА, б., Японское море, зал. Петра Великого, о. Русский.** Нанесена на карту эк. кораблей Тихоокеанской эскадры в 1859 г. Обследована в 1862—63 гг. эксп. В. М. Бабкина\*. Тогда же на-

звана по фамилии подполк. КФШ Василия Матвеевича Бабкина\*.

**БАБКИНА**, м., Японское море, зал. Петра Великого, зал. Посыета. Обследован и нанесен на карту в 1863 г. Тогда же назван по фамилии нач. эксп. В. М. Бабкина\*.

**БАБУШКИНА**, м., Баренцево море, ЗФИ, о. Земля Александры. Назван в 1950-х годах сов. иссл. в честь знаменитого полярного летчика Героя Советского Союза Михаила Сергеевича Бабушкина\*.

**БАБУШКИНА**, о., Антарктида, море Сомова. 69°04' ю.ш., 157°25' в.д. Открыт и нанесен на карту САЭ в 1958 г. Назван до 1959 г. в честь М. С. Бабушкина\*.

**БАБУШКИНА**, о., Баренцево море, Нов. Земля. Обследован в 1930 г. комплексной мор. эксп. на л/п «Г. Седов». Тогда же назван по фамилии М. С. Бабушкина\*.

**БАБУШКИНА**, б., Тихий ок., Курильские о-ва, о. Шумшу. Названа в 1946—49 гг. по фамилии оф. Сов. Армии Бабушкина, погибшего в боях за освобождение о. Шумшу в августе 1945 г.

**БАБУШКИНА**, м., Тихий ок., Курильские о-ва, о. Шумшу. Назван в 1946—49 гг. по фамилии оф. Сов. Армии Бабушкина.

**БАГРАТИОНА**, г., Японское море, Татарский пр., о. Сахалин. Названа в честь рус. полководца Петра Ивановича Багратиона (1765—1812).

**БАГРАТИОНА**, подв. г., Атлантический ок., у о. Св. Елены. 15° ю.ш., 8°30' з.д. Открыта и иссл. в 1975 г. в 20-м рейсе НИС «Академик Курчатов». Названа в честь П. И. Багратиона.

**БАГРИЦКОГО**, г., Антарктида, Земля Королевы Мод. 72° ю.ш., 14°37' в.д. Открыта и нанесена на карту САЭ в 1961 г. Названа в 1966 г. по фамилии талантливого сов. поэта Эдуарда Георгиевича Багрицкого (1895—1934).

**БАЖОВА**, г., Охотское море, Курильские о-ва, о. Онекотан. Названа после 1946 г. в честь сов. писателя Павла Петровича Бажова (1879—1950).

**БАЙДУКОВ**, о., Охотское море, Сахалинский зал. Постановлением ЦИК СССР в 1936 г. назван в честь Героя Советского Союза Георгия Филипповича Байдукова\*.

**БАЙКАЛ**, зал., Охотское море, Сахалинский зал., о. Сахалин. Открыт поруч. КФШ А. М. Гавриловым\* в 1846 г. на бр. «Константин». Приняв зал. за вход в Амурский лим., А. М. Гаврилов назвал его зал. Обмана. В 1849 г. обследован эк. тр. «Байкал» под ком. Г. И. Невельского\* и тогда же назван им в честь своего корабля.

**БАЙКОВО**, ковш, Японское море, Татарский пр., о. Сахалин. Назван после 1946 г. по пос. Байково, у которого расположен (по фамилии рус. посла в Китае Федора Исааковича Байкова) (ок. 1612—63(64)).

**БАЙКОВО**, пос., Японское море, Татарский пр., о. Сахалин. Назван после 1946 г. по фамилии Ф. И. Байкова.

**БАЙКОВО**, пос., Охотское море, Курильские о-ва, о. Шумшу. Назван в 1946—49 гг. по фамилии уч. десанта в августе 1945 г. на Курильские о-ва для освобождения их от японских захватчиков к-адм. И. И. Байкова.



*В. М. Бабкин*



*А. П. Балахнин*

**БАКАЛЯГИНА**, б-ка, Балт. море, Финский зал. Открыта в 1845 г. Названа по фамилии уч. гидр. работ конд. КФШ Николая Ивановича Бакалягина\*.

**БАКАЛЯГИНА**, б-ка, Балт. море, ю. опушка Або-Аландских шхер. 59°58' с.ш., 20°05' в.д. Названа в 1840-х годах по фамилии Н. И. Бакалягина\*.

**БАКАН**, б., Баренцево море, Шпицберген. 78°40' с.ш., 21° в.д. Названа рус. градусной эксп. 1899—1901 гг. в честь судна эксп. тр. «Бакан».

**БАКАН**, рейд, Баренцево море, Нов. Земля. Обследован в 1910 г. Г. Я. Седовым\*. Им же назван в честь тр. «Бакан», заходившего в губу Крестовая в 1910 г.

**БАКАН**, стамик, Белое море, Онежский зал. Найден в 1904 г. во время гидр. работ на тр. «Бакан», в честь которого и получил свое название.

**БАКАН**, б., Баренцево море, Нов. Земля. Обследована эк. шх. «Бакан» в 1889 г. Им же названа в честь своего судна.

**БАКАНИНА**, ледн., Баренцево море, Шпицберген. 74°40' с.ш., 17°30' в.д. Назван рус. градусной эксп. 1899—1901 гг. по фамилии матроса эксп. Баканина.

**БАКЛУНДА**, б., Карское море, зал. Таймырский. Названа в 1940 г. по рядом расположенным о-вам Баклунда (по фамилии О. А. Баклунда).

**БАКЛУНДА**, г., Баренцево море, Шпицберген. 78°40' с.ш., 18° в.д. Названа рус. градусной эксп. 1899—1901 гг. по фамилии директора Пулковской обсерватории Оскара Андреевича Баклунда (1846—1916).

**БАКЛУНДА**, г., Баренцево море, Нов. Земля, зал. Борзова. Нанесена на карту Г. Я. Седовым\* в 1913 г. Им же названа по фамилии О. А. Баклунда.

**БАКЛУНДА**, м., Карское море, зал. Таймырский. Назван в 1940 г. по рядом расположенным о-вам Баклунда (по фамилии О. А. Баклунда).

**БАКЛУНДА**, о-ва, Карское море, зал. Таймырский. Открыты и нанесены на карту РПЭ 1900—03 гг. в 1901 г. Тогда же названы Э. В. Толлем\* по фамилии О. А. Баклунда.

**БАКЛУНДА**, о-ва, Карское море, Берег Харитона Лаптева, к в. от б. Эклипс. Названы в 1901 г. РПЭ 1900—03 гг. по фамилии О. А. Баклунда.

**БАКЛУНДА**, п-ов, Карское море, зал. Таймырский. Назван в 1940 г. по рядом расположенным о-вам Баклунда (по фамилии О. А. Баклунда).

**БАКЛУНДА**, о-ва, Карское море, Енисейский зал. Названы в 1920 г. по фамилии рус. геолога Олега Оскаровича Баклунда (1878—1958), составившего первое геологическое описание з. побереж. п-ова Таймыр.

**БАЛАХНИНА**, б-ка, Каспийское море, Апшеронский арх. Открыта сов. гидр. в 1930-х годах. Тогда же названа по фамилии уч. гидр. работ Александра Петровича Балахнина\*.

**БАЛКА** (Петрова), о., Берингово море, зал. Лаврентия. Нанесен в 1816 г. на карту эк. бр. «Рюрик» под ком. О. Е. Коцебу\*. Тогда же получил название в честь штурм. пом. бр. «Рюрик» Владимира

Васильевича Петрова \*. В 1881 г. эк. кл. «Стрелок» назван по фамилии ст. оф. кл. л-та Николая Алексеевича Балка \*.

**БАЛКА**, м., Карское море, зал. Таймырский, о. Расторгуева. Нанесен на карту РПЭ 1900—03 гг. Назван в 1907 г., видимо, по фамилии л-та Сергея Захаровича Балка \*.

**БАЛКА**, б., Японское море, зал. Петра Великого, о. Русский. Нанесена на карту в 1859 г. Названа позже по м. Балка, являющемуся входным м. в б. (по фамилии м-на Алексея Орестовича Балка \*).

**БАЛКА**, м., Японское море, зал. Петра Великого, о. Русский. Нанесен на карту в 1859 г. Назван эксп. В. М. Бабкина \* в 1862 г. по фамилии уч. гидр. работ м-на А.О. Балка \*.

**БАЛЮЗЕК**, м., Японское море, зал. Владимира. Открыт в 1857 г. эк. п/х-корв. «Америка». Тогда же назван по фамилии уч. плав. кап. конной артиллерии Балюзека.

**БАЛЮЗЕК**, п-ов, Японское море, зал. Владимира. Открыт в 1857 г. эк. п/х-корв. «Америка». Тогда же назван по фамилии уч. плав. Балюзека.

**БАНКА ЗОТОВА**, о., Охотское море, Амурский лим. Назван по б-ке Зотова, вблизи которой расположен (по фамилии Г. И. Зотова \*).

**БАННЕРА**, б., Берингово море, Алеутские о-ва, Андреяновские о-ва. 52°08' с.ш., 174°34' з.д. Названа Ф. П. Литке \* по фамилии правителя канторы РАК на о. Кадьяк Ивана Ивановича Баннера.

**БАННЕРА**, м., Берингово море, Алеутские о-ва, Андреяновские о-ва. 52°11' с.ш., 174°34' з.д. Назван американцами в 1944 г. по фамилии И. И. Баннера.

**БАННЕРА**, оз., Тихий ок., побереж. С. Америки, арх. Александра. 56°34' с.ш., 134°41' з.д. Названо Лесной службой США в 1933 г. по фамилии И. И. Баннера.

**БАРАБАНОВА**, б-ка, Балт. море, Финский зал. Открыта в 1750 г. штурм. Татариновым. Видимо, тогда же названа по фамилии уч. гидр. работ штурм. Ивана Барабанова.

**БАРАНОВА**, г., Японское море, Татарский пр., о. Сахалин. Названа по фамилии рус. путешественника, первого глав. правителя владений РАК Александра Андреевича Баранова \*.

**БАРАНОВА**, м., Японское море, Татарский пр., о. Сахалин. Назван в 1860-х годах по фамилии А. А. Баранова \*.

**БАРАНОВА [Ситка]**, о., Тихий ок., побереж. С. Америки, арх. Александра. 57°05' с.ш., 135° з.д. Открыт в 1741 г. А. И. Чириковым \*. Назван в 1805 г. Ю. Ф. Лисянским \* по фамилии А. А. Баранова \*.

**БАРАНОВА**, о., Карское море, шхеры Минина. Назван сов. гидр. не позже 1934 г. в память о погибшем в сентябре 1933 г. в авиационной катастрофе нач. Глав. управления авиационной промышленности Петре Ионовиче Баранове (1892—1933).

**БАРАНОВА**, м., Карское море, С. Земля, о. Большевик. Открыт и нанесен на карту в 1931 г. эксп. Г. А. Ушакова \*— Н. Н. Урванцева \*. Тогда же назван по фамилии П. И. Баранова.

**БАРАНСКОГО**, вулк., Тихий ок., Курильские о-ва, о. Итуруп. Назван в честь сов. геогр. чл.-корр. АН СССР Николая Николаевича Баранского (1881—1963).

**БАРАНСКОГО**, скалы, Антарктида, Земля Королевы Мод. 71°57' ю.ш., 14°35' в.д. Нанесены на карту САЭ в 1966 г. Названы в 1966 г. в честь Н. Н. Баранского.

**БАРДИНА**, подв. г., Индийский ок. 13°56' ю.ш., 53°38' в.д. Открыта НИС «Витязь» в 1960 г. Названа в честь сов. металлурга



*В. Г. Басаргин*

акад. Ивана Павловича Бардина (1883—1960).

**БАРДИНА**, хр., Антарктида, Земля Королевы Мод.  $71^{\circ}33'$  ю.ш.,  $12^{\circ}10'$  в.д. Нанесен на карту САЭ в 1961 г. Назван не позже 1965 г. в честь И. П. Бардина.

**БАРКЛАЙ-ДЕ-ТОЛЛИ** [Рароиа], ат., Тихий ок., о-ва Россиян.  $15^{\circ}56'$  ю.ш.,  $142^{\circ}12'$  з.д. Открыт в 1820 г. эксп. Беллинсгаузена — Лазарева. Тогда же назван по фамилии прославленного полководца Отечественной войны 1812 г. ген.-фельдмаршала Михаила Богдановича Барклая-де-Толли (1761—1818).

**БАРКОВА**, вулк., Охотское море, Курильские о-ва, о. Парамушир. Назван после 1946 г. по фамилии сов. геогр. Александра Сергеевича Баркова (1873—1953).

**БАРКОВА**, ледн., Антарктида, Земля Королевы Мод.  $71^{\circ}45'$  ю.ш.,  $10^{\circ}28'$  в.д. Открыт и нанесен на карту САЭ в 1961 г. Назван в 1966 г. по фамилии А. С. Баркова.

**БАРМИН**, м., Баренцево море, Индигская губа. Назван рус. мореплавателями-поморами по фамилии архангельских купцов Барминых, посылавших в XVIII в. свои суда к Нов. Земле для промысла.

**БАРЩА**, б-ка, Новогвинейское море, Нов. Гвинея.  $5^{\circ}06'$  ю.ш.,  $145^{\circ}50'$  в.д. Открыта и нанесена на карту в 1883 г. эк. корв. «Скобелев». Тогда же названа по фамилии чл. эк. м-на Витольда Людвиговича Барща \*. В настоящее время рус. название на карты не наносится.

**БАРЩА**, м., Новогвинейское море, Нов. Гвинея.  $5^{\circ}04'$  ю.ш.,  $145^{\circ}50'$  в.д. Обследован и нанесен на карту в 1883 г. эк. корв. «Скобелев». Тогда же назван по фамилии В. Л. Барща \*.

**БАРЫКОВА**, м., Берингово море, Анадырский зал. Обследован в 1886 г. эк. кл. «Крейсер». Тогда же назван по фамилии чл. эк. м-на Федора Евгеньевича Барыкова \*.

**БАРЫКОВА** [Чанханхенчжеам], скалы, Японское море, п-ов Корея.  $40^{\circ}29'$  с.ш.,  $129^{\circ}05'$  в.д. Обследованы в 1886 г. эк. кл. «Крейсер». Тогда же названы по фамилии Ф. Е. Барыкова \*.

**БАСАРГИНА**, г., Тихий ок., побер. С. Америки, арх. Александра.  $56^{\circ}44'$  с.ш.,  $132^{\circ}13'$  з.д. Названа в 1877 г. канадским инж. и иссл. Хантером в честь л-та Владимира Григорьевича Басаргина \*. который в 1863 г. ком. корв. «Рында», уч. в иссл. побер. Аляски.

**БАСАРГИНА**, м., Японское море, зал. Петра Великого, п-ов Муравьева-Амурского. Нанесен на карту в 1859—61 гг. под названием «м. Филаретов». После работ эксп. В. М. Бабкина \* в 1862 г. получил название по фамилии В. Г. Басаргина \*.

**БАСАРГИНА**, п-ов, Японское море, зал. Петра Великого, п-ов Муравьева-Амурского. Назван по м. Басаргина, которым оканчивается (по фамилии В. Г. Басаргина \*).

**БАСОВА**, зал., Карское море, Нов. Земля. Открыл А. К. Циволько \* в 1835 г. Он же назвал, видимо, по фамилии иссл. с. части Тихого ок. сержанта Емельяна Софроновича Басова \*.

**БАСОВА**, м., Берингово море, Анадырский зал. Описан эк. шл. «Сенявин» в 1828 г. и назван м. Кинга по фамилии одного из спутников Д. Кука. В середине 1850-х годов переименован в честь Е. С. Басова \*.

**БАСОВА**, п-ов, Карское море, Нов. Земля. Назван в 1852 г. по расположенному рядом зал. Басова (по фамилии Е. С. Басова \*).

**БАУЕРА**, м., Охотское море, о. Сахалин. Назван в 1876 г. оф. корв. «Баян» по фамилии чл. эк. кап.-л-та Сальвадора Федоровича Бауера (1841—95).

**БАУТИНО**, гор., Каспийское море, п-ов Мангышлак. Назван в честь первого председателя Совета депутатов Адаевского уезда Алексея Григорьевича Баутина (1887—1919), погибшего от рук местных кулаков.

**БАУТИНСКАЯ**, б., Каспийское море, п-ов Мангышлак. Названа по гор. Баутино (по фамилии А. Г. Баутина).

**БАУТИНСКАЯ**, коса, Каспийское море, п-ов Мангышлак. Названа по гор. Баутино (по фамилии А. Г. Баутина).

**БАХРУШИНА**, г., Антарктида, Земля Королевы Мод. 71°27' ю.ш., 12°28' в.д. Открыта и нанесена на карту САЭ в 1961 г. Названа в 1966 г. по фамилии сов. историка-геогра. Сергея Владимировича Бахрушина (1882—1950).

**БАШМАКОВА**, зал., Баренцево море, Нов. Земля. Назвал П. К. Пахтусов \* в 1833 г. по фамилии сумского промышленника, иссл. Нов. Земли в первой половине XIX в. Башмакова.

**БАШМАКОВА**, пр., Баренцево море, ЗФИ. Назван в честь популярного гидр. Павла Ивановича Башмакова \*.

**БАЯН**, г., Охотское море, о. Сахалин. Названа в честь корв. «Баян».

**БАЯН**, п-ов, Охотское море, о. Сахалин. Назван в честь корв. «Баян», эк. которого в 1876 г. выполнял гидр. работы у ю. побереж. Сахалина.

**БЕГИЧЕВА**, м., Антарктида, море Космонавтов. 67°59' ю.ш., 43°58' в.д. Нанесен на карту САЭ в 1962 г. Назван не позже 1965 г. по фамилии Никифора Алексеевича Бегичева \*.

**БЕГИЧЕВА**, оз., побереж. моря Лаптевых, к с. от б. Марии Прончищевой. Название дано в 1951 г. по фамилии Н. А. Бегичева \*.

**БЕГИЧЕВА**, р., Карское море, Пясинский зал. Названа по фамилии Н. А. Бегичева \*.

**БЕГИЧЕВСКАЯ КОСА**, о., Карское море, Пясинский зал. Названа в 1932 г. по фамилии Н. А. Бегичева \*.

**БЕЗБОРОДОВА**, м., Баренцево море, ЗФИ, о. Солсбери. Назван в 1955 г. по фамилии кап. судна «Книпович» Василия Федоровича Безбородова, который плав. на нем в 1930 г.

**БЕЗБОРОТКИ** (Колючинская), губа, Чукотское море, с. побереж. Чукотского п-ова. В 1793 г. И. И. Биллингсом \* названа «губой графа Безборотки» по фамилии государственного деятеля Александра Андреевича Безбородко (1747—99). В настоящее время губа носит местное название, данное по рядом расположенному о. Колючин.

**БЕК-ДЖЕВАГИРОВА**, м., Японское море, п-ов Корея. 39°23' с.ш., 127°28' в.д. Обследован в 1896 г. эк. фр. «Дмитрий Донской». Тогда же назван по фамилии чл. эк. л-та Алексея Александровича Бек-Джевагирова \*.

**БЕКЕТОВА**, г. „Антарктида, горы Принс-Чарльз. 71°12' ю.ш., 66°04' в.д. Нанесена на карту САЭ в 1972—73 гг. Названа в честь рус. ботаника-геогра. Андрея Николаевича Бекетова (1825—1902).

**БЕКЛЕМИШЕВА**, г., Берингово море, б. Провидения. Названа эк. кл. «Стрелок» в 1881 г., видимо, по фамилии минного оф. корабля м-на Николая Николаевича Беклемишева \*.

**БЕКОВИЧА, б.**, Каспийское море, Красноводский зал. Нанесена на карту А. Бековичем-Черкасским \* в 1715 г. Названа позднее в честь первооткрывателя.

**БЕКОВИЧА, коса**, Каспийское море, Красноводский зал. Названа в честь А. Бековича-Черкасского \*.

**БЕКОВИЧА, пр.**, Каспийское море, в. побер. Назван в честь А. Бековича-Черкасского \*.

**БЕЛАВЕНЕЦА, г.**, Японское море, п-ов Корея. Прибл. 38°37' с.ш., 128°09' в.д. Нанесена на карту эк. фр. «Паллада» в 1854 г. Тогда же названа по фамилии чл. эк. л-та Ивана Петровича Белавенца \*. В настоящее время рус. название на карты не наносится.

**БЕЛИНСКАЯ, р.**, Японское море, Татарский пр., о. Сахалин. Названа в честь знаменитого рус. писателя и критика Виссариона Григорьевича Белинского (1811—48).

**БЕЛКИНА (Йосандан), м.**, Японское море, п-ов Корея. 40°02' с.ш., 128°13' в.д. Обследован в 1886 г. эк. кл. «Крейсер». Тогда же назван по фамилии героя Севастопольской обороны 1854—55 гг. л-та Михаила Федоровича Белкина \*.

**БЕЛКИНА, б-ка**, Японское море, зал. Петра Великого, зал. Находка. Открыта в 1896 г. уч. гидр. эксп. Вост. ок. Тогда же названа по фамилии уч. гидр. работ м-на Николая Михайловича Белкина \*.

**БЕЛКИНА, г.**, Японское море, Татарский пр., о. Сахалин. Названа по фамилии уч. описи Сахалина сотника Забайкальского казачьего войска Белкина.

**БЕЛКИНА, м.**, Японское море, Татарский пр., материк. побер. Описан в 1874 г. военно-топографической эксп. Л. А. Большева. Тогда же назван по фамилии уч. эксп. сотника Белкина.

**БЕЛКИНА, м.**, Японское море, Татарский пр., о. Сахалин. Назван не позже 1873 г. по фамилии сотника Белкина, проводившего в 1865—66 гг. мензурную съемку з. и ю. берегов Сахалина.

**БЕЛЛИНСГАУЗЕН, н/ст**, Антарктида, о. Кинг-Джордж (Ватерлоо). 62°12' ю.ш., 58°58' з.д. Основана в 1968 г. Названа в честь знаменитого рус. мореплавателя, первооткрывателя Антарктиды Фаддея Фаддеевича Беллинсгаузена \*.

**БЕЛЛИНСГАУЗЕНА, б-ка**, Аральское море. Образовалась на месте размытого о., который был открыт в 1849 г. А. И. Бутаковым \* и назван в честь Ф. Ф. Беллинсгаузена \*. После размытия о. название осталось за б-кой.

**БЕЛЛИНСГАУЗЕНА, берег**, Антарктида, о. Петра I. 68°47' ю.ш., 90°30' з.д. Открыт в 1821 г. эксп. Беллинсгаузена — Лазарева. Назван в 1929 г. норвежской эксп. на судне «Норвегия» в честь Ф. Ф. Беллинсгаузена \*.

**БЕЛЛИНСГАУЗЕНА, г.**, Антарктида, Земля Виктории. 75°12' ю.ш., 162°25' в.д. Обнаружена в 1901—04 гг. английской эксп. Р. Скотта и названа в честь Ф. Ф. Беллинсгаузена \*.

**БЕЛЛИНСГАУЗЕНА, г.**, Охотское море, о. Сахалин. Названа по зал. Беллинсгаузена, на побер. которого она находится (по фамилии Ф. Ф. Беллинсгаузена \*).

**БЕЛЛИНСГАУЗЕНА, зал.**, Охотское море, о. Сахалин. Открыт уч. Амурской эксп. 1851—55 гг. Назван в честь Ф. Ф. Беллинсгаузена \*.

**БЕЛЛИНСГАУЗЕНА, котловина**, Тихий ок., субантарктическая часть. 60° ю.ш., 100° з.д. Названа в 1935 г. немецким океанографом Г. Шоттом в честь Ф. Ф. Беллинсгаузена \*.

**БЕЛЛИНСГАУЗЕНА, море**, Тихий ок., Антарктида. 70° ю.ш., 85° з.д. Открыто в 1821 г. эксп. Беллинсгаузена — Лазарева. Названо



французским иссл. Антарктиды Ж. Шарко в честь Ф. Ф. Беллинсгаузена \*.

**БЕЛЛИНСГАУЗЕНА**, м., Антарктика, о. Ю. Георгия. 54°03' ю.ш., 37°13' з.д. Назван в 1912—13 гг. американским натуралистом Р. К. Мерфи в честь Ф. Ф. Беллинсгаузена \*.

**БЕЛЛИНСГАУЗЕНА**, м., Охотское море, о. Сахалин. Открыт в 1805 г. эк. шл. «Надежда». Тогда же назван по фамилии чл. эк. м-на Ф. Ф. Беллинсгаузена \*.

**БЕЛЛИНСГАУЗЕНА (Моту-Оне)**, о., Тихий ок., о-ва Общества. 15°30' ю.ш., 155°00' з.д. Открыт в 1824 г. О. Е. Коцебу \* на шл. «Предприятие». Им же назван в честь Ф. Ф. Беллинсгаузена \*.

**БЕЛЛИНСГАУЗЕНА**, о., Антарктика, Ю. Сандвичевы о-ва. 59°25' ю.ш., 27°03' з.д. Открыт эксп. Беллинсгаузена — Лазарева в 1820 г. Назван в 1930 г. английским комитетом «ДисCOVERи-II» в честь Ф. Ф. Беллинсгаузена \*.

**БЕЛЛИНСГАУЗЕНА**, шельфовый ледн., Антарктида, Земля Королевы Мод. 69°30' ю.ш., 00°30' з.д. Нанесен на карту САЭ в 1961 г. Назван не позже 1965 г. в честь Ф. Ф. Беллинсгаузена \*.

**БЕЛОБРОВА**, м., Карское море, шхеры Минина. Назван в память о прошедшем здесь в 1740 г. на шлюпке матросе бота «Оби Почталион» Сидоре Климентьевиче Белоброве (1696 — после 1742).

**БЕЛОБРОВА**, пр., Карское море, С. Земля, между о. Шмидта и о. Комсомолец. Назван по фамилии сов. гидр. Андрея Павловича Белоброва \*.

**БЕЛОЛИКОВА**, г., Антарктида, Земля Виктории. 70°30' ю.ш., 162°07' в.д. Открыта и нанесена на карту САЭ в 1958 г. Названа не позже 1965 г. по фамилии погибшего в Антарктиде метеоролога Анатолия Михайловича Белоликова \*.

**БЕЛОМОРКАНАЛ**, б-ка, море Лаптевых, Хатангский зал. Открыта не позже 1937 г. п/х «Беломорканал». Названа в 1945 г. в честь открывшего ее судна.

**БЕЛОПОЛЬСКОГО**, г., Антарктида, горы Принс-Чарльз. 70°56' ю.ш., 67°08' в.д. Обследована САЭ в 1972—73 гг. Названа по фамилии сов. астронома акад. Аристарха Аполлоновича Белопольского (1854—1934).

**БЕЛОПОЛЬСКОГО**, ледн., Баренцево море, Шпицберген. 76°40' с.ш., 16°20' в.д. Назван по фамилии А. А. Белопольского.

**БЕЛОУСОВА**, г., Чукотское море, о. Врангеля. Названа по фамилии знаменитого сов. полярного кап. Героя Советского Союза Михаила Прокофьевича Белоусова \*.

**БЕЛОУСОВА**, м., Антарктида, Берег Отса. 69°50' ю.ш., 160°20' в.д. Открыт и нанесен на карту САЭ в 1958 г. Назван до 1959 г. по фамилии М. П. Белоусова \*.

**БЕЛОУСОВА**, м., Баренцево море, ЗФИ, о. Циглера. Назван не позже 1955 г. по фамилии М. П. Белоусова \*.

**БЕЛОУСОВА**, г., Охотское море, Курильские о-ва, о. Парамушир. Названа в 1946 г. по фамилии сов. геолога, проф. МГУ, впоследствии акад. Владимира Владимировича Белоусова.

**БЕЛОУСОВА**, б-ка, Карское море, шхеры Минина. Названа в честь л/к «Капитан Белоусов», открывшего ее в 1957 г.



*А. М. Белоликов*

**БЕЛУХА**, о., Карское море, берег Харитона Лаптева. Назван в 1933 г. 3.-Таймырской эксп. ГУ ГУСМП под рук. И. А. Ландина \* в честь судна эксп. шх. «Белуха».

**БЕЛУХА**, пр., Карское море, о-ва Известий ЦИК. Обследован в 1933 г. 3.-Таймырской эксп. ГУ ГУСМП под рук. И. А. Ландина \*. Тогда же назван в честь шх. «Белуха».

**БЕЛЮВСКИЙ**, о., море Лаптевых, Новосибирские о-ва. Открыт в 1808 г. якутским промышленником Николаем Семеновичем Бельковым \* и назван им «Святым Иоанном Спасителем». Участниками похода и местными жителями назван в честь первооткрывателя.

**БЕЛЬЦОВА**, о., Японское море, материк. побер. Открыт в 1860 г. эксп. В. М. Бабкина \*. Тогда же назван по фамилии военного инж. поруч. Владимира Алексеевича Бельцова, уч. в освоении Прилюрья.

**БЕЛЯЕВА**, г., Антарктида, горы Принс-Чарльз. 70°43' ю.ш., 66°33' в.д. Обследована САЭ в 1972—73 гг. Названа в память о летчике-космонавте, ком. корабля «Союз-6», Герое Советского Союза полк. Павле Ивановиче Беляеве (1925—70).

**БЕЛЯКА**, коса, Чукотское море, Колючинская губа. Названа в 1913 г. Гидр. эксп. СЛО на л/т «Таймыр» и «Вайгач» по фамилии погибшего от несчастного случая при гидрологических работах кочегара «Таймыра» Владимира Степановича Беляка, похороненного на этой косе.

**БЕЛЯКА**, лаг., Чукотское море, Колючинская губа. Названа по рядом расположенной косе Беляка (по фамилии В. С. Беляка).

**БЕЛЯКОВ**, о., Охотское море, Сахалинский зал. Первоначально назывался о. Кевос. Постановлением ЦИК СССР в 1936 г. переименован и назван по фамилии Героя Советского Союза Александра Васильевича Белякова \*.

**БЕЛЯНКИНА**, г., Антарктида, горы Принс-Чарльз. 70°54' ю.ш., 67°50' в.д. Обследована САЭ в 1972—73 гг. Названа в честь сов. геолога-петрографа акад. Дмитрия Степановича Белянкина (1876—1953).

**БЕЛЯНКИНА**, подв. г., Охотское море, Курильские о-ва, к с.-з. от о. Маканруши. Открыта в 1949—55 гг. на НИС «Витязь». Тогда же названа по фамилии Д. С. Белянкина.

**БЕМ**, г., Тихий ок., побер. С. Америки, арх. Александра, пр. Бем. 55°12' с.ш., 131° з.д. Названа в 1883 г. л-том-командором флота США Никольсом по фамилии начальника Камчатки премьер-м-ра Карла Магнуса Бема.

**БЕМ**, пр., Тихий ок., побер. С. Америки, арх. Александра. 55°30' с.ш., 131°58' з.д. Назван в 1793 г. Ванкувером по фамилии К. М. Бема.

**БЕНЗЕМАН** (Энке), м., Новогвинейское море, Нов. Гвинея. 5°28' ю.ш., 145°58' в.д. Обследован в 1871 г. эк. корв. «Витязь». Тогда же назван по фамилии ст. штурм. корабля кап. КФШ Николая Христофоровича Бенземана \*. В настоящее время рус. название на карты не наносится.

**БЕНЗЕМАН**, оз., Тихий ок., побер. С. Америки, арх. Александра, о. Баранова. 56°46' с.ш., 134°59' з.д. Названо Лесной службой США в 1933 г. по фамилии плав. в 1808—28 гг. на судах РАК «вольного штурмана» Христофора Мартыновича Бенземана.

**БЕРГА**, вулк., Охотское море, Курильские о-ва, о. Уруп. Назван по фамилии видного сов. зоолога и геогр. акад. Льва Семеновича Берга (1876—1950).

**БЕРГА**, м., Баренцево море, ЗФИ, о. Земля Георга. Назван сов. иссл. в 1953—55 гг. по фамилии Л. С. Берга.

**БЕРГА**, м., море Лаптевых, С. Земля, о. Октябрьской Революции. Открыт в 1913 г. Гидр. эксп. СЛО на л/т «Таймыр» и «Вайгач». Назван по фамилии Л. С. Берга.

**БЕРГА**, подв. г., Охотское море, Курильские о-ва.  $45^{\circ}40'$  с.ш.,  $148^{\circ}50'$  в.д. Открыта и исслед. в 1949—55 гг. на НИС «Витязь». Тогда же названа в честь Л. С. Берга.

**БЕРГА**, пр., Аральское море, с. часть. Название дано не позже 1960 г. по фамилии исслед. Аральского моря Л. С. Берга.

**БЕРГАВИНОВА** [Овальный], о., Карское море, арх. Норденшельда. Открыт в 1901 г. РПЭ 1900—03 гг. В 1936 г. описан эксп. ГУ ГУСМП на л/п «Г. Седов» и назван по фамилии уч. гражданской войны, старого большевика, нач. Политуправления ГУСМП в 1934—37 гг. С. А. Бергавинова. В 1937 г. переименован в о. Овальный.

**БЕРДНИКОВА**, м., Баренцево море, ЗФИ, о-ва Хохштеттера. Назван в память о погибшем в 1940 г. вместе с судном кап. л/п «Малыгин» Николае Васильевиче Бердникове\*.

**БЕРДОВСКОЕ**, м., Баренцево море, ЗФИ, о. Земля Александры. Назван по фамилии зам. нач. ГУ ГУСМП Александра Павловича Бердовского\*.

**БЕРЕГ МАКЛАЯ**, часть побер. Нов. Гвинее, Новогвинейское море.  $4^{\circ}50'$ — $5^{\circ}55'$  ю.ш.,  $145^{\circ}50'$ — $147^{\circ}20'$  в.д. Названа Николаем Николаевичем Миклухо-Маклаем\*.

**БЕРЕЖНЕВСКАЯ**, р., В.-Сибирское море, к з. от р. Б. Куропатная. Названа Ф. П. Врангелем\* в 1821 г. по фамилии уч. его эксп. колымского купца Ф. В. Бережнова, едва не погибшего во время переправы через эту р.

**БЕРЕЖНЫХ**, мели, Балт. море, Финский зал.  $60^{\circ}04'$  с.ш.,  $24^{\circ}57'$  в.д. Названы, видимо, по фамилии исслед. Балт. моря Ильи Автономовича Бережных\*.

**БЕРЕЖНЫХ**, м., В.-Сибирское море, Новосибирские о-ва, о. Фаддеевский. Открыт в марте 1822 г. эксп. под рук. П. Ф. Анжу\*. Тогда же назван по фамилии чл. эксп. штурм. пом. И. А. Бережных\*.

**БЕРЕЗИНА**, б-ка, Балт. море, Рижский зал. Открыта в 1885 г. Названа в 1886 г. по фамилии исслед. Балт. моря кап. 1 р. Евгения Васильевича Березина\*.

**БЕРЕЗИНА** [Гринвич], о., Антарктика, Ю. Шетландские о-ва.  $62^{\circ}30'$  ю.ш.,  $59^{\circ}50'$  з.д. Описан и нанесен на карту эксп. Беллинсгаузена — Лазарева в 1821 г. и назван в память о переправе рус. войск. через р. Березина в 1812 г., когда были окончательно разгромлены вторгшиеся на рус. землю французские войска. В последующие годы англичанами переименован в о. Гринвич.

**БЕРЕЗКИНА**, пр., Баренцево море, ЗФИ. Назван сов. исслед. в 1953—55 гг. по фамилии одного из крупнейших сов. океанологов инж.-к.-адм. Всеволода Александровича Березкина\*.

**БЕРЕЗКИНЫХ**, г., Антарктида, Земля Королевы Мод.  $71^{\circ}50'$  ю.ш.,  $11^{\circ}48'$  в.д. Открыта и нанесена на карту САЭ в 1961 г. Названа в 1966 г. по фамилии сов. ученых, братьев Всеволода Александровича и Владимира Александровича Березкиных\*.



*А. П. Бердовский*

**БЕРЕЗНИКОВА**, ледн., Баренцево море, Шпицберген. 74°40' с.ш., 18° в.д. Назван рус. градусной эксп. 1899—1901 гг. по фамилии рус. консула в Норвегии Владимира Александровича Березникова (1861—1918), чл. комиссии по снаряжению эксп., посетившего Шпицберген в 1900 г.

**БЕРИНГА**, б., Охотское море, Тауйская губа, о. Спафарьева. Названа в честь знаменитого рус. мореплавателя Витуса Ионассена (Ивана Ивановича) Беринга\*.

**БЕРИНГА**, г., Берингово море, Анадырский зал. Названа по м. Беринга, вблизи которого расположена (по фамилии В. И. Беринга\*).

**БЕРИНГА**, г., Охотское море, Тауйская губа. Названа по фамилии В. И. Беринга\*.

**БЕРИНГА** [Якутат], зал., Тихий ок., зал. Аляска. 55°40' с.ш., 140°10' з.д. Открыт в 1778 г. Д. Куком и назван в честь В. И. Беринга\*. В 1788 г. иссл. зал. Д. И. Бочаров\* и Г. А. Измайлов.

**БЕРИНГА**, ледн., Тихий ок., зал. Аляска. 60°30' с.ш., 143°30' з.д. Назван в 1880 г. У. Доллом по фамилии В. И. Беринга\*.

**БЕРИНГА**, м., Берингово море, Анадырский зал. Описал в 1828 г. эк. шл. «Сенявин» под ком. Ф. П. Литке\*. Тогда же назван по фамилии В. И. Беринга\*.

**БЕРИНГА**, м., Охотское море, Тауйская губа. Назван по фамилии В. И. Беринга\*.

**БЕРИНГА**, оз., Тихий ок., зал. Аляска. 60°17' с.ш., 144°17' з.д. Названо местными жителями по фамилии В. И. Беринга\*. О существовании этого названия сообщил геолог Мартин в 1903 г.

**БЕРИНГА**, о., Берингово море, Командорские о-ва. Открыт в 1741 г. уч. 2-й Камчатской эксп. под ком. В. И. Беринга на пакетботе «Св. Петр». Назван уч. эксп. л-том С. Вакселем\* в память о скончавшемся здесь 8(19) декабря 1741 г. нач. эксп. кап.-командоре В. И. Беринге\*.

**БЕРИНГА**, п-ов, Охотское море, Тауйская губа. Назван по фамилии В. И. Беринга\*.

**БЕРИНГА**, р., Тихий ок., зал. Аляска. 60°11' с.ш., 144°13' з.д. Названа местными жителями по фамилии В. И. Беринга\*.

**БЕРИНГОВ**, пр., разделяет Азию и С. Америку. Открыт в 1648 г. казаками-землепроходцами во главе с С. И. Дежнёвым\* и Ф. Поповым. Вторично открыт в 1728 г. эксп. В. И. Беринга. Название в честь В. И. Беринга\* дано немецким путешественником, уч. второго плав. Д. Кука И. Р. Форстером.

**БЕРИНГОВО**, море, с. часть Тихого ок. Впервые название в честь В. И. Беринга\* предложено французским гидр. и мореплавателем Ш. П. К. де Флёрье. В 1818 г. В. М. Головин\* ввел это название в обиход среди рус. моряков.

**БЕРСЕНЬЕВА**, б., Охотское море, зал. Тугурский. Обследована в 1885 г. эк. кл. «Абрек». Тогда же названа по фамилии чл. эк. подпоруч. КМА Федора Аркадьевича Берсенева\* (Берсеньеза).

**БЕРСЕНЬЕВА**, м., Охотское море, зал. Тугурский. Обследован в 1885 г. эк. кл. «Абрек». Тогда же назван по фамилии Ф. А. Берсенева\*.

**БЕРХА**, м., Охотское море, Амурский лим. Начесен на карту эк. тр. «Байкал» в 1849 г. Тогда же назван Г. И. Невельским\* по фамилии лекаря тр. В. Г. Берга. Название на карты наносится с искажением фамилии.

**БЕРХА**, м., Карское море, Нов. Земля. Открыт П. К. Пахтусовым\*. Им же назван по фамилии историка рус. флота полк. КФШ Василия Николаевича Берха\*.

**БЕРХА**, о., Баренцево море, Нов. Земля. Открыт и нанесён на карту Ф. П. Литке \* в 1822 г. Им же назван по фамилии В. Н. Берха \*.

**БЕРХМАНА**, м., Новогвинейское море, Нов. Гвинея. 5°29' ю.ш., 145°55' в.д. Обследован в 1871 г. эк. корв. «Витязь». Тогда же назван по фамилии чл. эк. гардемарина Петра Александровича Берхмана \*. В настоящее время рус. название на карты не наносится.

**БЕСКРОВНОГО** [Тадондан], м., Японское море, п-ов Корея. 40°18' с.ш., 129°31' в.д. Обследован в 1886 г. эк. кл. «Крейсер». Тогда же назван по фамилии чл. эк. м-на Александра Ильича Безкровного \* (Бескровного).

**БЕТЕХТИНА**, хр., Антарктида, Земля Королевы Мод. 71°55' ю.ш., 11°35' в.д. Открыт и нанесен на карту САЭ в 1961 г. Назван не позже 1965 г. по фамилии сов. геолога акад. Анатолия Георгиевича Бетехтина (1897—1962).

**БЕЧЕВИНА**, б., Берингово море, Алеутские о-ва. 52°03' с.ш., 175°07' з.д. Названа в 1790 г. И. И. Биллингсом \* по фамилии иркутского купца Ивана Бечевина \*.

**БЕЧЕВИНА**, б., Берингово море, Бристольский зал, Алеутские о-ва. 55° с.ш., 163°20' з.д. Открыта и нанесена на карту в середине XVIII в. Тогда же названа рус. промышленниками по фамилии И. Бечевина \*.

**БЕЧЕВИНА**, м., Берингово море, Алеутские о-ва. 52°05' с.ш., 175°02' з.д. Назван в 1790 г. И. И. Биллингсом \* по фамилии И. Бечевина \*.

**БЕЧЕВИНСКАЯ**, б., Берингово море, Авачинский зал. Названа рус. промышленниками после зимовки в ней судна «Св. Гавриил» в 1762 г. по фамилии владельца судна И. Бечевина \*.

**БИАНКИ**, о., Карское море, арх. Норденшельда, о-ва Восточные. Открыт и нанесен на карту в 1901 г. РПЭ 1900—03 гг. Тогда же назван по фамилии секретаря комиссии АН по снаряжению эксп. зоолога Валентина Львовича Бианки (1857—1920).

**БИЛЛИНГСА**, лаг., Вост.-Сибирское море, пр. Лонга. Названа по рядом расположенному м. Биллингса (по фамилии И. И. Биллингса \*).

**БИЛЛИНГСА**, ледн., Тихий ок., зал. Аляска, зал. Чугач. 60°51' с.ш., 148°35' з.д. Назван в 1908 г. геологами Грантом и Хиггинсом в честь иссл. с. части Тихого ок. кап. 1 р. Джозефа (Иосифа Иосифовича) Биллингса \*.

**БИЛЛИНГСА**, м., В.-Сибирское море, пр. Лонга. Описан эксп. Ф. П. Врангеля \* в 1823 г. Назван по фамилии И. И. Биллингса \*.

**БИЛЛИНГС-ХЕД**, м., Берингово море, Алеутские о-ва. 57°17' с.ш., 165°28' з.д. Назван в 1938 г. Береговой службой США по фамилии И. И. Биллингса \*.

**БИРИЛЕВА** [Тэгудо], о., Японское море, п-ов Корея. 40°01' с.ш., 128°13' в.д. Обследован в 1886 г. эк. кл. «Крейсер». Им же назван по фамилии героя Севастопольской обороны 1854—55 гг. л-та Николая Алексеевича Бирилева \* (Бирюлева).

**БИРУЛИ**, зал., Карское море, Берег Харитона Лаптева. Нанесен на карту в 1901 г. РПЭ 1900—03 гг. Тогда же назван по фамилии зоолога эксп. Алексея Андреевича Бялыницкого-Бируля \*.

**БЛАГОВЕЩЕНСКОГО** [Юджиндан], м., Японское море, п-ов Корея. 40°41' с.ш., 129°18' в.д. Обследован в 1886 г. эк. кл. «Крейсер». Им же назван по фамилии чл. эк. подпоруч. КФШ Николая Николаевича Благовещенского \*.

**БЛАРАМБЕРГА**, г., Баренцево море, Шпицберген. 78°10' с.ш., 23° в.д. Названа немецким геогр. А. Петерманом по фамилии рус.

военного топографа ген.-л-та Ивана Федоровича Бларамберга (1800—78).

**БЛАШКЕ**, о-ва, Тихий ок., побер. С. Америки, арх. Александра. 56°08' с.ш., 132°54' з.д. Названы по фамилии врача корабля РАК «Николай» Эдуарда Леонтьевича Блашке.

**БОБР**, п-ов, Японское море, п-ов Корея. 35°31' с.ш., 129°22' в.д. Обследован в 1893 г. эк. кан. л-ки «Бобр». Им же назван в честь своего корабля.

**БОБР**, пр., Желтое море, о-ва Личаншань. 39°13' с.ш., 122°34' в.д. Обследован в 1899—1901 гг. Гидр. эксп. В. ок. Тогда же назван в честь кан. л-ки «Бобр». В настоящее время рус. название на карты не наносится.

**БОБР** [Хуаншицзяо], ск., Желтое море, п-ов Гуаньдун. 39°36' с.ш., 123°26' в.д. Открыта в 1898—99 гг. Гидр. эксп. В. ок. Тогда же названа в честь кан. л-ки «Бобр». В настоящее время рус. название на карты не наносится.

**БОГАТЫРЕВА**, отмель, море Лаптевых, дельта р. Лены. Названа в 1920 г. Ф. А. Матисеном \* по фамилии первого кап.-якута Афанасия Даниловича Богатырева \*.

**БОГДАНКА**, р., Японское море, Татарский пр., о. Сахалин. Названа по рядом расположенному м. Богдановича (по фамилии В. А. Богдановича \*).

**БОГДАНОВА**, б-ка, Балт. море, Финский зал. 59°48' с.ш., 23°40' в.д. Открыта, видимо, в 1842 г. Тогда же названа по фамилии уч. гидр. работ прапор. КФШ Александра Ивановича Богданова \*.

**БОГДАНОВА**, б-ка, Балт. море, Финский зал. 59°47' с.ш., 23°42' в.д. Открыта, видимо, в 1837—39 гг. Тогда же названа по фамилии А. И. Богданова \*.

**БОГДАНОВИЧА**, м., Японское море, Татарский пр., о. Сахалин. Описан в 1853—54 гг. уч. Амурской эксп. под рук. Г. И. Невельского \*. Назван по фамилии оф. кл. «Стрелок» л-та Владимира Антоновича Богдановича \*.

**БОГДАНОВЫ**, о-ва, Баренцево море, Нов. Земля. Обследованы и названы в 1839 г. эксп. под ком. С. А. Моисеева \* по фамилии кемского кормщика Ивана Алексеевича Богданова, промышлявшего в 1835—38 гг. на Нов. Земле.

**БОГДАН ХМЕЛЬНИЦКИЙ**, вулк., Охотское море, Курильские о-ва, о. Итуруп. Назван в честь государственного деятеля, гетмана Украины Богдана (Зиновия) Михайловича Хмельницкого (ок. 1595—1657).

**БОГОЛЮБОВА**, м., Карское море, Нов. Земля. Открыт в 1835 г. А. К. Циволько \*. В 1901 г. описан эксп. художника А. А. Борисова. Тогда же назван по фамилии ген.-л-та Андрея Андреевича Боголюбова, оказавшего помощь А. А. Борисову при поступлении в рисовальную школу.

**БОГОРОВА**, подв. хр., Японское море. 43° с.ш., 136° в.д. Открыт сов. иссл. Назван по фамилии сов. океанолога чл.-корр. АН СССР Вениамина Григорьевича Богорова \*.

**БОГОСЛОВА**, о., Берингово море, Алеутские о-ва. 53°56' с.ш., 168°02' з.д. Назван в честь судна РАК «Богослов».

**БОГОСЛОВСКОГО**, о., Баренцево море, Нов. Земля. Нанесен на карту в 1833 г. П. К. Пахтусовым \*. Им же назван по фамилии штаб-лекаря Константина Ивановича Богословского \*, с которым в 1827—31 гг. занимался гидр. работами в Белом море.

**БОДИСКО**, луда, Карское море, Нов. Земля. Открыта в 1835 г. эксп. П. К. Пахтусова \*. Тогда же названа А. К. Циволько \*, види-

мо, по фамилии уч. кругосветного плав. в 1831—33 гг. на тр. «Америка» Федора Николаевича Бодиско\*.

**БОЖЕДОМОВА**, м., Охотское море, Пенжинский зал. Назван И. А. Клыковым\* в 1871 г. по фамилии штурм. шх. «Сахалин» поруч. КФШ Ивана Михайловича Божедомова\*.

**БОЙЛЬ** (Мохикан), м., Берингово море, о. Открытие. 60°16' с.ш., 167°26' з.д. Обследован в 1821 г. эк. шл. «Открытие». Тогда же назван М. Н. Васильевым\* по фамилии чл. эк. л-та Романа Платоновича Боиль\*.

**БОЙЛЯ**, м., Японское море, зал. Петра Великого. Назван в 1890—91 гг. по фамилии ком. кан. л-ки «Бобр» кап. 2 р. Алексея Романовича Боиль\*. Название на карты наносится с искажением фамилии.

**БОЙЛЯ**, п-ов, Охотское море, о. Сахалин. Обследован в 1876 г. оф. корв. «Баян». Тогда же назван по фамилии ком. корабля кап. л-та Романа Романовича Боиль. Название на карты наносится с искажением фамилии.

**БОЙСМАНА**, б-ка, Японское море, зал. Петра Великого. Названа, видимо, в 1890-х годах по фамилии оф. Сибирской флотилии Василия Арсеньевича Бойсмана\*, уч. в гидр. иссл. зал. Петра Великого.

**БОЙСМАНА**, б., Японское море, зал. Петра Великого. Названа в 1895—98 гг. по фамилии В. А. Бойсмана\*.

**БОЙСМАНА** (Хандо), о., Японское море, п-ов Корея. 35°30' с.ш., 129°22' в.д. Обследован в 1893 г. эк. кан. л-ки «Бобр». Им же назван по фамилии чл. эк. В. А. Бойсмана\*. В настоящее время рус. название на карту не наносится.

**БОЛОТНИКОВА**, б-ка, море Лаптевых, Анабарский зал., у б. Нордвик. Названа после 1977 г. по фамилии уч. иссл. Арктики писателя Никиты Яковлевича Болотникова.

**БОЛОТНИКОВА**, м., море Лаптевых, п-ов Нордвик. Назван в 1981 г. по фамилии Н. Я. Болотникова.

**БОЛОТНИКОВА**, г., Японское море, Татарский пр., о. Сахалин. Названа по фамилии организатора крестьянского восстания 1606—07 гг. Ивана Исаевича Болотникова (?—1608).

**БОЛОТОВА**, г., Антарктида, горы Принс-Чарльз. 71°14' ю.ш., 67°02' в.д. Обследована САЭ в 1972—73 гг. Названа по фамилии рус. геодезиста Алексея Павловича Болотова (1803—53).

**БОЛТИНА** (Мусудан), м., Японское море, п-ов Корея. 40°50' с.ш., 129°43' в.д. Точно нанесен на карту эк. фр. «Паллада» в 1854 г. Им же назван по фамилии чл. эк. м-на Александра Арсеньевича Болтина\*.

**БОЛЬШАЯ КРОВОТА**, р., Карское море, Нов. Земля. Названа по р., расположенной к с., которая была нанесена на карту в 1833 г. П. К. Пахтусовым\* и названа по фамилии ком. судна «Енисей» л-та Василия Андреевича Кротова\*, впоследствии получившей название «Малая Кротова».

**БОЛЬШЕВА**, м., Японское море, материк. побер. Описан в 1874 г. военно-топографической эксп. под рук. подполк. Логина Александровича Большева (1836—80). Тогда же назван по фамилии нач. эксп.

**БОЛЬШОЙ БЕГИЧЕВ**, о., море Лаптевых, Хатангский зал. До 1908 г. наносился на карты как п-ов. В 1908 г. промышленником Никифором Алексеевичем Бегичевым\* установлено его островное положение. Он же нанес о. на карты под названием «Сизой». По предложению акад. Ф. Н. Чернышева Геогр. об-во назвало в 1908 г. о. в честь первооткрывателя.



*В. В. Борисов*

**БОЛЬШОЙ ГАККЕЛЬ**, о., Японское море, зал. Петра Великого. Нанесен на карту в 1859 г. Современное название получил в 1972 г. по рядом расположенному м. Гаккеля (по фамилии военно-мор. инж.-строителя Модеста Васильевича Гаккеля).

**БОЛЬШОЙ ЛЯХОВСКИЙ**, о., море Лаптевых, Новосибирские о-ва. Открыт якутским казаком М. Вагиным\* в 1712 г. Первое иссл. о. провел якут Этерикан ок. 1760 г. Назван указом Екатерины II в 70-х годах XVIII в. по фамилии промышленного пещцов на о. якутского промышленника Ивана Ляхова\*.

**БОЛЬШОЙ РЕЗВЫЙ**, о., Балт. море, дельта р. Невы. Назван по фамилии владельца этого о. в XVIII в. купца Николая Резвого, занимавшегося рыбной торговлей.

**БОЛЬШОЙ ЭТЕРИКАН**, р., В.-Сибирское море, Новосибирские о-ва. Названа в честь якута Этерикана, который произвел первое иссл. о. Бол. Ляховский ок. 1760 г.

**БОНДАРЕНКОВО**, пос., Черное море, Крымский п-ов. Название дано в 1948 г. в честь политрука Алуштинского партизанского отряда Саввы Захаровича Бондаренко (1903—42), героически погибшего в боях с фашистскими захватчиками.

**БОНСДОРФА**, б-ка, Японское море, зал. Петра Великого, у б. Бойсмана. Открыта в 1893 г. уч. ОСВО м-ном Яльмаром Викторовичем Бонсдорфом\*. Тогда же названа по фамилии первооткрывателя.

**БОНСДОРФА**, б-ка, Японское море, зал. Петра Великого, у о. Путятина. Открыта в 1892—93 гг. Тогда же названа по фамилии Я. В. Бонсдорфа\*.

**БОРЗОВА**, вулк., Охотское море, Курильские о-ва, о. Уруп. Назван в честь сов. геогр. Александра Александровича Борзова (1874—1939).

**БОРЗОВА**, г., Антарктида, Берег Правды. 67°37' ю.ш., 98°53' в.д. Открыта и нанесена на карту САЭ в 1956 г. Названа не позже 1959 г. по фамилии А. А. Борзова.

**БОРЗОВА**, зал., Баренцево море, Нов. Земля. Обследован в 1913 г. Г. Я. Седовым\*. Им же назван зал. Цесаревича Алексея. В сов. время переименован и назван в честь А. А. Борзова.

**БОРИСИХИНА**, о., Карское море, к с. от Диксона. Назван в память о матросе л/п «Дежнев» («СКР-19») А. П. Борисихине, погибшем 27.08 1942 г. в бою с немецким кр. «Адмирал Шеер».

**БОРИСОВА**, б-ка, Каспийское море, Бакинский арх. Открыта в 1936 г. Тогда же названа по фамилии уч. гидр. работ Виктора Владимировича Борисова\*.

**БОРИСОВА**, п-ов, Карское море, Нов. Земля. По предложению АН СССР назван в честь художника и полярного иссл. Александра Алексеевича Борисова (1866—1934).

**БОРИСОВА**, м., Баренцево море, Нов. Земля. Нанесен на карту в 1839 г. эксп. С. А. Моисеева\*. Тогда же назван по фамилии кормщика из деревни Шуя Кемского уезда Василия Борисова, промышлявшего многие годы у берегов Нов. Земли.

**БОРИСОВА**, о., Баренцево море, Нов. Земля. Нанесен на карту в 1839 г. эксп. С. А. Моисеева\*. Тогда же назван по фамилии кормщика В. Борисова,



**БОРИСОВСКАЯ**, корга, Белое море, Кандалакшский зал. Названа в связи с тем, что здесь умер выехавший на рыбную ловлю помор Борис Артамонович Полежаев.

**БОРИСОВСКИЙ**, п-ов, море Лаптевых, зал. Вездеходный. Назван в 1952 г. С.-Таймырской эксп. по имени сов. геодезиста Бориса Владимировича Дубовского\*, уч. в иссл. этого р-на.

**БОРИСЯКА**, о., Баренцево море, ЗФИ. Назван в 1953—55 гг. по фамилии сов. геолога и палеонтолога Алексея Алексеевича Борисяка (1872—1944).

**БОВИКОВА**, м., Баренцево море, ЗФИ, о. Кун. Назван по фамилии сов. гидр., нач. ГУ ГУСМП в 1938—41 гг. Григория Никитича Бовикова (1890—1952).

**БОРОДИНА**, г., Антарктида, Земля Александра I,  $71^{\circ}32'$  ю.ш.,  $72^{\circ}41'$  з.д. Названа не позже 1961 г. иностранными иссл. Антарктики в честь известного рус. композитора Александра Порфирьевича Бородина (1833—87).

**БОРОДИНО** [Смит], о., Антарктика, Ю. Шетландские о-ва,  $62^{\circ}67'$  ю.ш.,  $62^{\circ}30'$  з.д. Описан и нанесен на карту эксп. Беллинсгаузена—Лазарева в 1821 г. Тогда же назван в память о знаменитом Бородинском сражении во время Отечественной войны 1812 г. В последующие годы англичанами назван о. Смит.

**БОРОДИНО**, оз., Тихий ок., побер. С. Америки, арх. Александра.  $56^{\circ}22'$  с.ш.,  $134^{\circ}44'$  з.д. Названо Лесной службой США в честь корабля РАК «Бородино».

**БОРЦЕВСКОГО**, п-ов, Антарктида, море Космонавтов.  $67^{\circ}50'$  ю.ш.,  $45^{\circ}$  в.д. Нанесен на карту САЭ в 1962 г. Назван не позже 1965 г. по фамилии сов. гидр. кап. 1 р. Олега Александровича Борцевского\*.

**БОСТРЕМ**, б., Новогвинейское море, Нов. Гвинея.  $5^{\circ}05'$  ю.ш.,  $145^{\circ}48'$  в.д. Обследована в 1883 г. эк. корв. «Скобелев». Им же названа по фамилии чл. эк. л-та Ивана Федоровича Бострема\*.

**БОТКИНА**, м., Карское море, Обская губа, б. Находка. Обследован в 1895—96 гг. гидр. эксп. под рук. А. И. Вилькицкого\*. Тогда же назван по фамилии уч. эксп. м-на Александра Сергеевича Боткина\*.

**БОЧАРОВА**, г., Берингово море, Бристольский зал.  $57^{\circ}30'$  с.ш.,  $155^{\circ}55'$  з.д. Названа после 1882 г. по фамилии иссл. Рус. Америки штурм. Дмитрия Ивановича Бочарова\*.

**БОЧАРОВА**, оз., Берингово море, побер. Бристольского зал.  $57^{\circ}55'$  с.ш.,  $156^{\circ}25'$  з.д. Открыто в 1791 г. Д. И. Бочаровым\*. Названо У. Доллом в 1882 г. по фамилии первооткрывателя.

**БОЧУРКО**, о., Карское море, у о. Диксон. Назван по фамилии ст. мех. л/п «Сибиряков» Николая Григорьевича Бочурко\*, героически погибшего в 1942 г. в бою с немецким кр. «Адмирал Шерер».

**БОШНЯК**, кам., Японское море, Татарский пр., о. Сахалин. Открыт в 1853 г. эк. шх. «Восток». Назван по фамилии иссл. Сахалина и Приамурья л-та Николая Константиновича Бошняка\*.

**БОШНЯК**, м., Японское море, Татарский пр., о. Сахалин. Назван по фамилии Н. К. Бошняка\*.

**БОШНЯКА**, г., Японское море, Татарский пр., о. Сахалин. Названо сов. геогр. по фамилии Н. К. Бошняка\*.



*Н. Г. Бочурко*

**БОШНЯКОВО**, пос., Японское море, Татарский пр., о. Сахалин. Назван в 1947 г. по фамилии Н. К. Бошняка \*.

**БОЯРИН**, б., Японское море, зал. Петра Великого. Открыта и нанесена на карту в 1859 г. Тогда же названа в честь одного из кораблей рус. эскадры корв. «Боярин».

**БРАЖНИКОВА**, б., Карское море, Енисейский зал. Названа после 1912 г. по рядом расположенному м. Бражникова (по фамилии гидролога и ихтиолога Владимира Константиновича Бражникова (1870—1921)).

**БРАЖНИКОВА**, м., Карское море, Енисейский зал. Нанесен на карту в XVIII в. уч. Великой С. эксп. В 1912 г. назван по фамилии В. К. Бражникова.

**БРАНДА**, зал., Карское море, Нов. Земля. Открыт и нанесен на карту в 1833 г. П. К. Пахтусовым \*. Им же назван по фамилии архангельского купца В. И. Бранта (?—1832), одного из снаряжителей эксп. П. К. Пахтусова. На карты наносится с искажением фамилии.

**БРАНДА**, м., Карское море, Нов. Земля. Открыт и нанесен на карту в 1833 г. П. К. Пахтусовым \*. Назван по фамилии В. И. Бранта. На карты наносится с искажением фамилии.

**БРАТКОВСКОГО**, м., Охотское море, о. Сахалин. Назван эк. кл. «Абрек» в 1884 г. по фамилии чл. эк. л-та Кондрата Иосифовича Братковского \*.

**БРАТЬЕВ ИГНАТОВЫХ**, м., Карское море, С. Земля, о. Большевик. Назван в 1953 г. в память о братьях-партизанах Героях Советского Союза Евгении Петровиче и Гении Петровиче Игнатовых, погибших в октябре 1942 г.

**БРАТЬЯ ЗАНДЕР**, камни, Баренцево море, Нов. Земля. Обследованы в 1913 г. Г. Я. Седовым \* и названы по фамилии братьев, уч. его эксп., мех. судна «Св. Фока» Ивана Андреевича и Мартына Андреевича Зандер, умерших от цинги.

**БРАУЗЕРА**, о., Японское море, зал. Петра Великого. Впервые нанесен на карту в 1863 г. эксп. В. М. Бабкина \*. Назван в 1888 г. эк. корв. «Витязь» по фамилии ревизора корабля л-та Эрнеста Ивановича Кубе-Браузера \*.

**БРАЧА**, б., Баренцево море, Нов. Земля. Названа уч. эксп. ВАИ в 1933 г. по фамилии сов. геолога, иссл. Нов. Землю в 1931 г., Петра Августовича Брача (р. 1898).

**БРЕДИХИНА**, г., Баренцево море, Нов. Земля. Название дано уч. эксп. АН в 1896 г. по фамилии рус. астронома акад. Федора Александровича Бредихина (1831—1904).

**БРЕДИХИНА**, г., Антарктида, горы Принс-Чарльз. 71°06' ю.ш., 66°51' з.д. Обследована САЭ в 1972—73 гг. Названа по фамилии Ф. А. Бредихина.

**БРЕДИХИНА**, хр., Баренцево море, Шпицберген. 76°50' с.ш., 16°30' в.д. Назван в 1899—1901 гг. по фамилии Ф. А. Бредихина.

**БРЕЙТФУСА**, м., Баренцево море, ЗФИ, о. Гукера. Нанесен на карту в 1914 г. эксп. Г. Я. Седова \*. Тогда же назван по фамилии иссл. Арктики гидр. Леонида Львовича Брейтфуса \*.

**БРИГАНТИНА**, г., Охотское море, Курильские о-ва, о. Уруп. Названа сов. геогр., видимо, в начале 1950-х годов в честь рус. корабля—бригантины «Св. Наталия», выброшенной на берег этого о. в 1780 г.

**БРИНЕРА**, м., Японское море, зал. Петра Великого. Назван в 1880—90 гг. по фамилии владивостокского купца и промышленника Бринера, имевшего загородную дачу в р-не этого м.

**БРИНЕРА**, м., Японское море, материк. побер., б. Рудная. Назван в 1880—90 гг. по фамилии купца Бринера, имевшего в этом р-не свои предприятия.

**БРОВЦЫНА**, о., Карское море, о. Вайгач. Обследован в 1902 г. Гидр. эксп. СЛО. Тогда же назван по фамилии пом. нач. эксп. л-та Павла Алексеевича Бровцына\*.

**БРОУНОВА**, г., Антарктида, Земля Королевы Мод. 71°57' ю.ш., 14°19' в.д. Открыта и нанесена на карту САЭ в 1961 г. Названа в 1966 г. в честь сов. геогр. Петра Ивановича Броунова (1852—1927).

**БРОУНОВА**, ледн., Баренцево море, Нов. Земля. Нанесен на карту Г. Я. Седовым\* в 1913 г. Им же назван по фамилии П. И. Броунова.

**БРОУНОВА**, о-ва, Баренцево море, ЗФИ. Открыты в 1933 г. эк. зверобойного судна «Смольный». Названы, видимо, в 1953—55 гг. по фамилии П. И. Броунова.

**БРУСИЛОВА**, горы, Антарктида, горы Принс-Чарльз. 66°42' ю.ш., 51°24' в.д. Нанесены на карту САЭ в 1962 г. Названы не позже 1965 г. по фамилии иссл. Арктики л-та Георгия Львовича Брусилова\*.

**БРУСИЛОВА**, ледн. купол, Баренцево море, ЗФИ, о. Земля Георга. Назван сов. иссл. в 1953—55 гг. по фамилии Г. Л. Брусилова\*.

**БРУСИЛОВА**, нунатаки, Антарктида, горы Принс-Чарльз. 71°03' ю.ш., 66°16' в.д. Обследованы САЭ в 1972—73 гг. Названы по фамилии Г. Л. Брусилова\*.

**БРУСНЕВА**, о., море Лаптевых, б. Тикси. Нанесен на карту уч. Великой С. эксп. 1733—43 гг. Назван Ф. А. Матисеном\* в 1903 г. по фамилии политического ссыльного инж.-технолога Михаила Ивановича Бруснева\*, уч. в оказании помощи РПЭ 1900—03 гг. под рук. Э. В. Толля\*.

**БРЮСОВА**, г., Охотское море, Курильские о-ва, о. Шикотан. Названа по фамилии знаменитого рус. поэта и писателя Валерия Яковлевича Брюсова (1873—1924).

**БУБНОВА**, пр., Баренцево море, Нов. Земля. Назван П. К. Пахтусовым\* в 1833 г. по фамилии м-на Федора Андреевича Бубнова\*, с которым в 1827 г. занимался иссл. Белого моря.

**БУГАЕВА**, подледн. долина, Антарктида, Земля Эндерби. 67°30' ю.ш., 51°56' в.д. Открыта САЭ в 1968 г. Названа в 1975 г. по фамилии сов. метеоролога, уч. иссл. Антарктиды Виктора Антоновича Бугаева (1908—74).

**БУДЕННОВСКИЙ**, м., Охотское море, о. Сахалин. Назван в честь легендарного полководца Маршала Советского Союза Семёна Михайловича Буденного (1883—1973).

**БУДЕННОГО**, м., Карское море, С. Земля, о. Пионер. Открыт и нанесен на карту в 1931 г. эксп. Ушакова—Урванцева 1930—32 гг. Тогда же назван в честь С. М. Буденного.

**БУДИЩЕВА** [Саамдан], м., Японское море, п-ов Корея. 40°01' с.ш., 128°11' в.д. Обследован в 1886 г. эк. кл. «Крейсер». Им же назван по фамилии защитника Севастополя в 1854—55 гг. кап. 1 р. Льва Ивановича Будищева\*.

**БУЛДЫРЬ**, о., Берингово море, Алеутские о-ва. 52°22' с.ш., 175°55' в.д. Назван по фамилии судового плотника пакетбота «Св. Петр» эксп. В. И. Беринга\* Степана Булдырева. В настоящее время название наносится на карты с искажением фамилии.

**БУЛДЫРЬ**, риф, Берингово море, Алеутские о-ва, о-ва Крысьи. 52°10' с.ш., 176°25' в.д. Назван по о. Булдырь (по фамилии С. Булдырева).



*Е. С. Бурачек*

**БУНГЕ**, г., Баренцево море, Шпицберген.  $77^{\circ}50'$  с.ш.,  $18^{\circ}$  в.д. Названа в 1899—1901 гг. по фамилии уч. рус. градусной эксп. на Шпицберген врача и зоолога Александра Александровича Бунге\*.

**БУНГЕ**, ледн., Баренцево море, Нов. Земля. Нанесен на карту Г. Я. Седовым\* в 1913 г. Тогда же назван по фамилии чл. комиссии по снаряжению эксп. Г. Я. Седова А. А. Бунге\*.

**БУНГЕ**, ледн., Баренцево море, Шпицберген.  $76^{\circ}40'$  с.ш.,  $16^{\circ}$  в.д. Назван в 1899—1901 гг. по фамилии А. А. Бунге\*.

**БУНГЕ**, оз., Баренцево море, Шпицберген.  $76^{\circ}45'$  с.ш.,  $16^{\circ}$  в.д. Названо по фамилии А. А. Бунге\*.

**БУНГЕ**, плоскогорье, Баренцево море, Шпицберген.  $76^{\circ}45'$  с.ш.,  $16^{\circ}$  в.д. Названо по фамилии А. А. Бунге\*.

**БУНГЕ**, п-ов, Карское море, арх. Норденшельда. Открыт и нанесен на карту в 1901 г. РПЭ 1900—03 гг. под рук. Э. В. Толля\* как о. Тогда же назван по фамилии А. А. Бунге\*. После 1940 г. наносится на карту п-овом.

**БУНГЕ**, р., Баренцево море, Шпицберген.  $76^{\circ}45'$  с.ш.,  $16^{\circ}$  в.д. Названа по фамилии А. А. Бунге\*.

**БУРАН**, м., Баренцево море, ЗФИ, о. Джексона. Назван в честь судна «Буран».

**БУРАЧОК**, г., Японское море, зал. Петра Великого, гор. Владивосток. Название встречается на плане М. А. Клыкова\*, составленном в 1863 г. Названа в честь нач. Владивостокского поста в 1861—63 гг. л-та Евгения Степановича Бурачека\*. На карты наносится с искажением фамилии.

**БУРКЕ**, б., Баренцево море, ЗФИ, о. Луиджи. Названа в 1953—55 гг. по фамилии сов. полярного кап. Артура Карловича Бурке\*.

**БУРНЫЙ**, м., Карское море, Пясинский зал, о-ва Каменные. Назван в честь гидр. бота «Бурный», работавшего в этом р-не в 1950-х годах.

**БУРНЫЙ**, о., Карское море, Енисейский зал. Назван в честь гидр. бота «Бурный», уч. в иссл. Енисейского зал.

**БУРНЫЙ**, пр., Карское море, у о. Диксон. Назван в честь гидр. бота «Бурный», уч. в иссл. этого пр.

**БУРОМСКОГО**, м., Антарктида, Земля Виктории.  $68^{\circ}56'$  ю.ш.,  $155^{\circ}58'$  в.д. Открыт и нанесен на карту САЭ в 1958 г. Назван не позже 1959 г. в честь погибшего в Антарктиде сов. гидр. Николая Ивановича Буромского (1926—57).

**БУРОМСКОГО**, о., Антарктида, море Дейвиса.  $66^{\circ}32'$  ю.ш.,  $93^{\circ}01'$  в.д. Открыт и нанесен на карту САЭ в 1956 г. Назван не позже 1959 г. в честь Н. И. Буромского.

**БУРУН**, б-ка, Балт. море, Рижский зал. Обследована в 1880-х годах. Тогда же названа, видимо, в честь кан. л-ки «Бурун», принимавшей уч. в гидр. иссл. Балт. моря.



*А. К. Бурке*

**БУССЕ**, оз., Японское море, пр. Лапе-  
руза, о. Сахалин. Открыто в 1853 г. при-  
казчиком Д. И. Самариным. Им же на-  
звано по фамилии первого нач. Муравь-  
евского поста м-ра Николая Васильевича  
Буссе\*.

**БУТАКОВА**, б-ка, Баренцево море,  
Кольский п-ов. Открыта ОСМБ в 1908 г.  
Тогда же названа по фамилии уч. гидр.  
работ поруч. КФШ Степана Ивановича  
Бутакова\*.

**БУТАКОВА**, о-ва, Баренцево море,  
Кольский п-ов. Обследованы ОСМБ в  
1908 г. Названы по фамилии уч. гидр.  
работ С. И. Бутакова\*.

**БУТАКОВА (Кулпхо)**, б., Японское мо-  
ре, п-ов Корея. 40° с.ш., 128°10' в.д. Об-  
следована эк. кл. «Крейсер» в 1886 г.  
Им же названа в честь героя Севастопольской обороны 1854—  
55 гг. Григория Ивановича Бутакова\*.

**БУТАКОВА**, б. (или зал. **Набиль**), Охотское море, о. Сахалин.  
Обследована в 1882 г. эк. кл. «Пластун». Им же названа в честь  
адм. Г. И. Бутакова\*.

**БУТАКОВА**, г., Охотское море, о. Сахалин. Описана в 1882 г.  
эк. кл. «Пластун». Названа в честь адм. Г. И. Бутакова\*.

**БУТАКОВА**, зал., Аральское море. Обследован и нанесен на  
карту в 1848 г. иссл. Аральского моря кап.-л-том Алексеем Ивано-  
вичем Бутаковым\*. Им же назван по фамилии оренбургского во-  
енного губернатора В. А. Перовского (1794—1857). В 1961 г. зал.  
переименован и назван в честь первоисследователя.

**БУТАКОВА**, м., Аральское море. Назван по предложению  
Л. С. Берга не позднее 1908 г. в честь А. И. Бутакова\*.

**БУТАКОВА**, камни, Японское море, зал. Петра Великого. На-  
званы по рядом расположенному м. Бутакова (по фамилии кап.-  
л-та Ивана Ивановича Бутакова\*).

**БУТАКОВА**, м., Японское море, зал. Петра Великого. обследо-  
ван эксп. В. М. Бабкина\* в 1862—63 гг. Тогда же назван по фа-  
милии И. И. Бутакова\*.

**БУТАКОВА СКАЛА** или **ОСТРОВOK ФАЛЬШИВЫЙ**, м., Япон-  
ское море, зал. Петра Великого. Название «Скала Бутакова» дано  
в 1854 г. эк. фр. «Паллада» по фамилии И. И. Бутакова\*. Эксп.  
В. М. Бабкина\* в 1862—63 гг. переименовала этот м., дав ему на-  
звание «Фальшивый островок» из-за характерной формы. Тогда  
же имя Бутакова было присвоено рядом расположенному м. На  
последующих картах м. стал обозначаться под обоими названиями  
одновременно.

**БУТАКОВА (Пудо)**, о., Японское море, п-ов Корея. 39°20' с.ш.,  
127°31' в. д. Обследован в 1896 г. эк. фр. «Дмитрий Донской». Им  
же назван по фамилии вахтенного оф. корабля м-на Григория Ива-  
новича Бутакова\*.

**БУТАКОВА ВЕРХНЯЯ**, р., Карское море, Нов. Земля. Открыта в  
1833 г. П. К. Пахтусовым\*. Им же названа по фамилии препода-  
вателя Кронштадтского штурм. уч-ща кап. 1 р. Александра Нико-  
лаевича Бутакова\*.

**БУТАКОВА НИЖНЯЯ**, р., Карское море, Нов. Земля. Открыта  
в 1833 г. П. К. Пахтусовым\*. Названа по фамилии А. Н. Бутакова\*.



*Г. И. Бутаков*

**БУТЕНЕВА** (Тэджедо), о., Японское море, п-ов Корея.  $39^{\circ}23'$  с.ш.,  $127^{\circ}28'$  в.д. Нанесен на карту в 1854 г. эк. фр. «Паллада». Им же назван по фамилии уч. плав. на фр. «Крейсер» в 1822—25 гг. м-на Ивана Петровича Бутенева \*.

**БУТОРИНСКИЙ**, руч., Карское море, Таймырский п-ов, б. Паландера, р. Марта. Назван по фамилии уч. многих полярных эксп. Дмитрия Андреевича Буторина \*.

**БУХТЕЕВА**, м., море Лаптевых. С. Земля, о. Комсомолец. Открыт и нанесен на карту Гидр. эксп. СЛО на л/т «Таймыр» и «Вайгач» в 1913 г. Назван по фамилии гидр.-геодезиста Афанасия Михайловича Бухтеева \*.

**БУША**, м., Охотское море, Курильские о-ва, о. Онекотан. Назван до 1852 г. по фамилии рус. морехода Андрея Яковлевича Буша \*.

**БЫКОВА**, г., Охотское море, о. Сахалин. Названа по фамилии кап. Быкова, мужественно боровшегося во главе отряда дружинников с японскими захватчиками во время рус.-японской войны 1904—05 гг.

**БЫКОВА**, м., Охотское море, о. Сахалин, у зал. Терпения. Назван в 1946 г. по фамилии кап. Быкова.

**БЫКОВСКОГО**, м., Карское море, шхеры Минина. Назван по фамилии мех. шх. «Геркулес» Федора Быковского, погибшего вместе с другими чл. эксп. В. А. Русанова \* в 1913 г.

**БЫСТРОВА**, м., Баренцево море, ЗФИ, о. Джексона. Назван сотрудниками ААНИИ по фамилии сов. палеонтолога Алексея Петровича Быстрова (1899—1959).

**БЫСТРОВА**, ск., Антарктида, Земля Королевы Мод.  $71^{\circ}47'$  ю.ш.,  $12^{\circ}34'$  в.д. Открыта и нанесена на карту САЭ в 1961 г. Названа в 1966 г. по фамилии А. П. Быстрова.

**БЫСТРЫЙ**, б-ка, Балт. море, Рижский зал. Открыта в 1850-х годах. Названа не позже 1862 г. в честь п/х «Быстрый», уч. в гидр. иссл. Балт. моря.

**БЭРА**, г., Баренцево море, Шпицберген.  $77^{\circ}50'$  с.ш.,  $21^{\circ}30'$  в.д. Названа немецким геогр. А. Петерманом по фамилии рус. естествоиспытателя и путешественника Карла Максимовича Бэра (1792—1876).

**БЭРА**, горы, Карское море, берег Харитона Лаптева. Названы РПЭ 1900—03 гг. по фамилии К. М. Бэра.

**БЭРА**, м., Баренцево море, Нов. Земля. Назван по фамилии К. М. Бэра.

**БЭРА**, м., Баренцево море, ЗФИ, о. Сальм. Открыт и нанесен на карту в 1874 г. австро-венгерской эксп. под рук. К. Вейпрехта и Ю. Пайера. Тогда же назван по фамилии К. М. Бэра.

**БЭРА**, о., Карское море, губа Таймырская. Назван А. Ф. Миддендорфом в 1843 г. по фамилии К. М. Бэра.

**БЭРА**, хр., Новогвинейское море, Нов. Гвинея, зал. Астролябия.  $5^{\circ}36'$  ю.ш.,  $145^{\circ}43'$  в.д. Назван Н. Н. Миклухо-Маклаем \* по фамилии К. М. Бэра. В настоящее время рус. название на карты не наносится.

**БЭРОВСКИЕ**, бугры, Каспийское море, с.-з. побер. Названы по фамилии К. М. Бэра, объяснившего в середине XIX в. происхождение этих бугров.

**БЯЛОКОЗА**, м., Новогвинейское море, Нов. Гвинея.  $5^{\circ}05'$  ю.ш.,  $145^{\circ}49'$  в.д. Обследован в 1883 г. эк. корв. «Скобелев». Им же назван по фамилии чл. эк. гардемарина Евгения Людвиговича Бялокоза \*. В настоящее время рус. название на карты не наносится.

**БЯЛОКОЗА**, м., Антарктида, Земля Уилкса. 66°04' ю.ш., 114°08' в.д. Нанесен на карту САЭ в 1958 г. Назван не позже 1965 г. в честь Е. Л. Бялокоза\*.

**БЯЛОКОЗА**, о., Баренцево море, о. Вайгач. Обследован в 1902 г. Гидр. эксп. СЛО. Тогда же назван по фамилии Е. Л. Бялокоза\*.

**БЯЛОКОЗА**, пр., Карское море, шхеры Минина. Назван по фамилии Е. Л. Бялокоза\*.

**БАВИЛСВА**, ледн., Карское море, С. Земля, о. Октябрьской Революции. Назван в 1953 г. по фамилии сов. ботаника и геогр. акад. Николая Ивановича Вавилова (1887—1943).

**БАВИЛОВА**, подв. г., Охотское море, Курильские о-ва. 46°55' с.ш., 150°30' в.д. Открыта и обследована в 1949—55 гг. на НИС «Витязь». Названа по фамилии сов. физика, президента АН СССР, акад. Сергея Ивановича Вавилова (1891—1951).

**БАВИЛОВА**, подв. г., Тирренское море. 39°52' с.ш., 12°36' в.д. Открыта в 1959 г. во время 1-й Средиземноморской эксп. з/с «Академик С. Вавилов». Названа позже в честь судна.

**БАВИЛОВА**, о., Карское море, у о. Диксон. Назван в 1962 г. по фамилии кочегара л/п «А. Сибиряков» Павла Ивановича Вавилова, уч. героического боя с немецким кр. «Адмирал Шеер» в 1942 г.

**ВАГИНА**, м., море Лаптевых, Новосибирские о-ва. Назван К. А. Воллосовичем\* в 1906—09 гг. по фамилии рус. землепроходца якутского казака Меркурия Вагина\*, первооткрывателя Новосибирских о-вов.

**ВАЙГАЧ**, лаг., В.-Сибирское море, о. Врангеля. Названа в 1928 г. Г. А. Ушаковым\* в честь л/т «Вайгач», который в 1911 г. подходил к о. Врангеля и поднял там рус. флаг.

**ВАЙГАЧ**, м., В.-Сибирское море, Новосибирские о-ва. Назван сов. иссл. в честь л/т «Вайгач», с которого в 1912 г. обследовался этот р-н моря.

**ВАЙГАЧ**, подв. ск., Карское море, Енисейский зал. Названа сов. иссл., видимо, в 1929 г. в честь л/т «Вайгач», погибшего на этой ск. в 1918 г.

**ВАЙГАЧ**, о., Баренцево море. Есть предположение, что о. назван поморами по фамилии рус. промышленника Ивана Вайгача.

**ВАКСЕЛЯ** (Северо-Восточный), м., Берингово море, Командорские о-ва. Назван до 1827 г. по фамилии чл. эк. пакетбота «Св. Петр» л-та Свена (Савелия или Ксаверия) Лаврентьевича Вакселя\*.

**ВАКСЕЛЯ**, м., море Лаптевых, зал. Фаддея. Назван норвежским путешественником Р. Амундсеном в 1919 г. по фамилии С. Л. Вакселя\*.

**ВАЛИХАНОВА**, г., Антарктида, Земля Королевы Мод. 71°48' ю.ш., 12°15' в.д. Открыта и нанесена на карту САЭ в 1961 г. Названа в 1966 г. по фамилии геогр. и этнографа казаха Чокана Чингисовича Валиханова (1835—65).

**ВАЛЬДА**, о., Японское море, зал. Петра Великого. Нанесен на карту в 1859—62 гг. Тогда же назван по фамилии чл. эк. тр. «Манджур» л-та Александра Ивановича Вальда\*.

**ВАЛЬДШТЕЙН**, б-ка, Балт. море, Финский зал. 60°12' с.ш., 26°36' в.д. Открыта не ранее 1843 г. Названа по фамилии уч. гидр. работ Федора Игнатьевича Вальдштейна фон Гаильбена\*.

**ВАЛЬНЕВА**, б., Карское море, Нов. Земля. Обследована в 1924 г. Тогда же названа по фамилии полярного кап., помора Федора Михайловича Вальнева (1863—1927).

**ВАЛЬНЕВА**, г., Баренцево море, Нов. Земля. Названа по фамилии Ф. М. Вальнева.

**ВАЛЬНЕВА**, о., Баренцево море, Нов. Земля. Назван эксп. на э/с «Персей» по фамилии Ф. М. Вальнева.

**ВАЛЬТЕРА**, зал., Карское море, Таймырский зал. Нанесен на карту в 1901 г. РПЭ 1900—03 гг. Тогда же назван по фамилии врача эксп. доктора медицины Германа Эдуардовича Вальтера\*.

**ВАЛЬТЕРА**, м., море Лаптевых, Новосибирские о-ва. Назван РПЭ 1900—03 гг. в память о враче эксп. Г. Э. Вальтере\*, умершем во время зимовки на о. Котельном и похороненном на этом м.

**ВАЛЬТЕРА**, плато, море Лаптевых, Новосибирские о-ва. Назван РПЭ 1900—03 гг. по фамилии Г. Э. Вальтера\*.

**ВАЛЬТОНА**, м., Тихий ок., Курильские о-ва, о. Зеленый. Назван в 1946 г. по фамилии уч. 2-й Камчатской эксп. 1733—43 гг. ком. судна «Надежда» л-та Вилима Вальтона\*.

**ВАЛЬХОВСКОГО**, о-ва, Баренцево море, Нов. Земля. Названы П. К. Пахтусовым\* в 1833 г. по фамилии кап. Луки Михайловича Вальховского\* (Волховского).

**ВАЛЬШТЕЙНА**, б-ка, Балт. море, Лужская губа. Открыта в 1845 г. прапор. КФШ Федором Игнатьевичем Вальдштейном фон Гаильбеном. Тогда же названа по фамилии первооткрывателя. На карты наносится с искажением фамилии.

**ВАНГЕНГЕЙМА**, ледн., Антарктида, Земля Королевы Мод. 71°20' ю.ш., 13°48' в.д. Открыт и нанесен на карту САЭ в 1961 г. Назван в 1966 г. по фамилии сов. метеоролога Георгия Яковлевича Вангенгейма (1886—1961).

**ВАНИНА**, б., Японское море, Татарский пр. Обследована в 1870-х годах уч. эксп. под ком. Л. А. Большева Василием Климентьевичем Ваниным\*, по фамилии которого была названа в 1874 г. До 1874 г. носила название б. Уй.

**ВАНЬКОВА**, м., Антарктида, Земля Виктории. 70°30' ю.ш., 164°04' в.д. Открыт и нанесен на карту САЭ в 1958 г. Назван не позже 1959 г. по фамилии сов. гидр. Александра Васильевича Ванькова\*.

**ВАРАВИКОВА**, р., Карское море, Енисейский зал. Названа в середине 1940-х годов по фамилии зимовавшего в этом р-не охотника Ивана Степановича Варавикова (ок. 1900—65).

**ВАРГИНА**, м., Японское море, зал. Петра Великого. Обследован в 1888 г. эк. корв. «Витязь». Тогда же назван по фамилии нач. гидр. партии ОСВО подпоруч. КФШ Сергея Александровича Варгина\*.

**ВАРГИНА**, м., Японское море, п-ов Корея. 42°18' с.ш., 130°24' в.д. Обследован в 1887 г. эк. кан. л-ки «Сивуч». Им же назван по фамилии С. А. Варгина\*.

**ВАРДРОППЕРА**, о., Карское море, шхеры Минина. Открыт в 1893 г. эксп. на судне «Фрам» под рук. Ф. Нансена. Тогда же назван по фамилии обского промышленника Эдуарда Робертовича Вардроппера (1847—ок. 1920), оказавшего помощь в поставке эксп. ездовых собак.

**ВАРЗУГИНА**, м., Карское море, Енисейский зал. Назван по б. Капитана Варзугина, в которой он расположен (по фамилии кап. дальнего плав. А. Варзугина).

**ВАРНЕКА**, б., Карское море, о. Вайгач. Издавна известна рус. поморам-промышленникам. Современное название дано по фамилии нач. Гидр. эксп. СЛО кап. 2 р. Александра Ивановича Варнека\*, иссл. о. Вайгач в 1900—02 гг.



**ВАРНЕКА**, м., Баренцево море, Нов. Земля. Нанесен на карту Г. Я. Седовым \* в 1913 г. Им же назван по фамилии А. И. Варнека \*.

**ВАРСАНОФЬЕВОЙ**, г., Антарктида, Земля Мак-Робертсона. 70°54' ю.ш., 67°46' в.д. Обследована в 1972—73 гг. Названа по фамилии сов. геолога Веры Александровны Варсанович (1890—1976).

**ВАРЯГ**, о., Антарктида, море Содружества, зал. Прюдс. 68°51' ю.ш., 77°46' в.д. Открыт и нанесен на карту САЭ в 1956 г. Назван не позже 1959 г. в честь легендарного кр. «Варяг».

**ВАСИЛИЯ СТРУВЕ**, пик, Антарктида, Земля Королевы Мод. 71°53' ю.ш., 7°29' в.д. Нанесен на карту САЭ в 1961 г. Назван в 1966 г. в честь сов. историка Василия Васильевича Струве (1889—1965).

**ВАСИЛЬЕВА**, м., Карское море, у о. Диксон. Назван по фамилии охотника Ильи Семеновича Васильева (1911—58), замерзшего в пургу в р-не этого м.

**ВАСИЛЬЕВА**, г., Баренцево море, Шпицберген. 78°40' с.ш., 20°30' в.д. Названа в 1899—1901 гг. по фамилии зам. нач. рус. градусной эксп. астронома Александра Семеновича Васильева (1868—1947).

**ВАСИЛЬЕВА**, ледн., Баренцево море, Шпицберген. 76°40' с.ш., 16°30' в.д. Назван в 1899—1901 гг. по фамилии А. С. Васильева.

**ВАСИЛЬЕВА**, перевал, Баренцево море, Шпицберген. 76°50' с.ш., 16° в.д. Назван в 1899—1901 гг. по фамилии уч. рус. градусной эксп. на Шпицберген матроса Васильева.

**ВАСИЛЬЕВА**, м., Японское море, зал. Петра Великого. Назван в 1862 г. по фамилии прап. КФШ Назара Семеновича Васильева \*, уч. в гидр. иссл. зал. Петра Великого.

**ВАСИЛЬЕВА**, м., Баренцево море, ЗФИ, о. Винер-Нейштадт. Назван в 1953—55 гг. по фамилии первого ком. л/к «Ермак» кап. 2 р. Михаила Петровича Васильева \*.

**ВАСИЛЬЕВА (Чиндондо)**, о., Японское море, п-ов Корея. 39°52' с.ш., 127°49' в.д. Обследован в 1893 г. эк. корв. «Витязь». Им же назван по фамилии чл. эк. л-та М. П. Васильева \*.

**ВАСИЛЬЕВА**, о., Карское море, арх. Норденшельда. Нанесен на карту в 1901 г. РПЭ 1900—03 гг. Тогда же назван по фамилии М. П. Васильева \*.

**ВАСИЛЬЕВА**, зал., Охотское море, Курильские о-ва, о. Парамушир. Назван по рядом расположенному м. Васильева (по фамилии А. И. Васильева).

**ВАСИЛЬЕВА**, м., Охотское море, Курильские о-ва, о. Парамушир. Нанесен на карту эк. шл. «Надежда» под ком. И. Ф. Крузенштерна \* в 1805 г. Тогда же назван м. Графа Васильева по фамилии первого рус. министра финансов графа Алексея Ивановича Васильева (1742—1806).

**ВАСИЛЬЕВА**, п-ов, Охотское море, Курильские о-ва, о. Парамушир. Назван по м. Васильева (по фамилии А. И. Васильева).

**ВАСИЛЬЕВА (Коруин)**, м., Берингово море, о. Нунивак. 59°57' с.ш., 165°42' з.д. Открыт в 1821 г. эк. шл. «Открытие». Тогда же назван по фамилии ком. корабля кап. 2 р. Михаила Николаевича Васильева \*. В 1908 г. получил название в честь таможенного судна США «Коруин».

**ВАСИЛЬЕВА**, пик, Антарктида, горы Орвин. 71°52' ю.ш., 8°21' в.д. Нанесен на карту САЭ в 1961 г. Назван в 1966 г. по фамилии М. Н. Васильева \*.



*В. Г. Васильев*

**ВАСИЛЬЕВА**, лаг., море Лаптевых, п-ов Таймыр. Названа по фамилии сов. астронома Василия Гавриловича Васильева\*, определившего в 1940 г. на берегу лаг. первый астрономический пункт.

**ВАСИЛЬЕВА**, м., Карское море, шхеры Минина. Назван по фамилии Виктора Константиновича Васильева\*, который уч. в иссл. этого р-на.

**ВАСИЛЬЕВА**, б-ка, Тихий ок., побер. С. Америки, арх. Александра.  $56^{\circ}57'$  с.ш.,  $135^{\circ}25'$  з.д. Названа по фамилии иссл. Рус. Америки штурм. Ивана Филипповича Васильева\*.

**ВАСИЛЬЕВА**, б., Берингово море, Алеутские о-ва.  $52^{\circ}07'$  с.ш.,  $174^{\circ}24'$  з.д. Названа по фамилии И. Ф. Васильева\*.

**ВАСИЛЬЕВА** (Вильямс — Риф), риф, Тихий ок., побер. С. Америки, зал. Аляска.  $57^{\circ}50'$  с.ш.,  $152^{\circ}10'$  з.д. Назван по фамилии И. Ф. Васильева\*.

**ВАСИЛЬЕВА**, ск., Тихий ок., побер. С. Америки, зал. Аляска.  $57^{\circ}45'$  с.ш.,  $152^{\circ}20'$  з.д. Названа по фамилии И. Ф. Васильева\*.

**ВАСИЛЬЕВА**, ск., Тихий ок., побер. С. Америки, арх. Александра.  $56^{\circ}49'$  с.ш.,  $135^{\circ}32'$  з.д. Названа по фамилии И. Ф. Васильева\*.

**ВАСИЛЬЕВСКИЙ** (Васильева), о., Карское море, Енисейский зал. Нанесен на карту в 1920 г. уч. гидр. отряда под рук. К. К. Неупокоева\*. Тогда же назван по фамилии умершего в 1920 г. и похороненного на этом о. уч. иссл. лекарского пом. отряда Васильева.

**ВАСИНА**, м., Тихий ок., Курильские о-ва, о. Симушир. Назван не позже 1949 г. по фамилии сов. зоолога Бориса Николаевича Васина.

**ВАСИНО**, оз., море Лаптевых, п-ов Таймыр. Названо в 1936 г. гидр. отрядом п/ст б. Марии Прончищевой по имени рабочего Василия Мыльцева, уч. в гидр. работах.

**ВАСНЕЦОВА**, м., Карское море, Нов. Земля. Назван уч. эксп. художника А. А. Борисова на Нов. Землю 1900—01 гг. по фамилии знаменитого рус. художника Виктора Михайловича Васнецова (1848—1926).

**ВАТОВСКОГО**, м., Японское море, зал. Владимира. Открыт и нанесен на карту в 1857 г. эк. п/х-корв. «Америка». Тогда же назван по фамилии уч. дипломатической миссии в.-адм. Е. В. Путятина\* полевого инж. шт.-кап. Ватовского.

**ВАТОВСКОГО**, п-ов, Японское море, зал. Владимира. Открыт и нанесен на карту в 1857 г. эк. п/х-корв. «Америка». Тогда же назван по фамилии шт.-кап. Ватовского.

**ВАТУТИНА**, г., Японское море, Татарский пр., о. Сахалин. Названа в 1947 г. по фамилии видного полководца ВОВ ген. армии Николая Федоровича Ватутина (1901—44).

**ВАТУТИНА**, м., Карское море, С. Земля, о. Октябрьской Революции. Назван в 1953 г. по фамилии Н. Ф. Ватутина. В 1950—53 гг. назывался м. Обманным.

**ВАХТИНА** (Резкий, Хэманган), м., Японское море, п-ов Корея.  $39^{\circ}50'$  с.ш.,  $127^{\circ}37'$  в.д. Обследован в 1893 г. эк. корв. «Витязь». Им же назван по фамилии вахтенного оф. корабля м-на Леонида Васильевича Вахтина\*. В настоящее время рус. название на карты не наносится.

**ВЕБЕРА**, утес, Чукотское море, материк. побер. Назван в 1909 г. по фамилии рус. геодезиста Эрнста Федоровича Вебера, уч. Чукотской эксп. под рук. И. П. Толмачева в 1909—10 гг.

**ВЕДЬМА**, б-ка, Балт. море, Финский зал. 60°08' с.ш., 25°54' в.д. Открыта и иссл., видимо, в 1869—72 гг. Тогда же названа в честь кан. л-ки «Ведьма», уч. в гидр. иссл.

**ВЕЙНБЕРГ**, г., Антарктида, Антарктический п-ов. 67°27' ю.ш., 67°34' з.д. Названа английскими иссл. по фамилии сов. геофизика Бориса Петровича Вейнберга (1871—1942).

**ВЕЙРИХА** [Сондоган], м., Японское море, п-ов Корея. 40°02' с.ш., 128°20' в.д. Нанесен на карту в 1854 г. эк. фр. «Паллада». Им же назван по фамилии судового врача Генриха Вильгельмовича Вейриха\*.

**ВЕЛИСОВА** [Чансэнпхохан], б., Японское море, п-ов Корея. 35°30' с.ш., 129°22' в.д. Обследована и точно нанесена на карту шкипером Ф. К. Гекон\* в 1891 г. Им же названа в память о штурм. китобойного п/х «Геннадий Невельской» С. М. Велисове, который погиб вместе с судном в январе 1891 г.

**ВЕНИАМИНОВА**, вулк., Тихий ок., п-ов Аляска. 56°13' с.ш., 159°20' з.д. Назван К. И. Гревингом по фамилии иссл. Аляски священника Иннокентия (Ивана Евсеевича) Вениаминова (1797—1879).

**ВЕНТЦЕЛЯ**, пик, Антарктида, горы Орвин. 71°42' ю.ш., 9°37' в.д. Открыт и нанесен на карту САЭ в 1961 г. Назван в 1966 г. по фамилии сов. картографа Михаила Константиновича Вентцеля (1882—1963).

**ВЕПРЕВА**, о., Баренцево море, Нов. Земля. Нанесен на карту в 1833 г. П. К. Пахтусовым\* как мыс. Им же назван по фамилии сослуживца конд. КФШ Ивана Елисеевича Вепрева\*, с которым в 1827 г. занимался иссл. Белого моря. Впоследствии, когда выяснилось, что это о., за ним осталось название, данное П. К. Пахтусовым.

**ВЕРА**, б., Баренцево море, Нов. Земля. Описана в 1910 г. Г. Я. Седовым\*. Им же названа по имени своей жены Веры Валериановны Седовой (Май-Маевской) (1878—1962).

**ВЕРА**, ледн., Баренцево море, Нов. Земля. Нанесен на карту в 1913 г. Г. Я. Седовым\*. Им же назван по имени В. В. Седовой.

**ВЕРЕЩАГИНА**, м., Карское море, Нов. Земля. Обследован и назван в 1900—01 гг. уч. эксп. художника А. А. Борисова по фамилии знаменитого рус. художника Василия Васильевича Верещагина (1842—1904).

**ВЕРНАДСКОГО**, г., Охотское море, Курильские о-ва, о. Парамушир. Названа по фамилии сов. естествоиспытателя, минералога, геохимика акад. Владимира Ивановича Вернадского (1863—1945).

**ВЕРНАДСКОГО**, подледн. горы, Антарктида, к ю. от Земли Эндерби. 79° ю.ш., 50° в.д. Открыты САЭ в 1964 г. Названы не позже 1965 г. по фамилии В. И. Вернадского.

**ВЕРНАДСКОГО**, п-ов, Антарктида, море Космонавтов. 66°35' ю.ш., 51° в.д. Открыт и нанесен на карту САЭ в 1957 г. Назван не позже 1959 г. по фамилии В. И. Вернадского.

**ВЕРХОВСКОГО**, о-ва. Японское море, зал. Петра Великого. Обследованы в 1862—63 гг. эксп. В. М. Бабкина\*. Тогда же названы по фамилии чл. эк. корв. «Калевала» л-та Владимира Павловича Верховского\*.

**ВЕРХОВСКОГО**, б-ка, Балт. море, Финский зал. Открыта в мае 1750 г. М. Б. Лебядиновым\*. Названа, видимо, по фамилии штурм. Верховского, уч. в гидр. иссл. Финского зал.



*Ф. Ф. Веселаго*

**ВЕРХОВСКОГО**, м., Берингово море, зал. Лаврентия. Обследован в 1881 г. эк. кл. «Стрелок». Тогда же назван по фамилии оф. Михаила Парфеновича Верховского.

**ВЕРХОТУРОВА**, о., Берингово море, Карагинский зал. Назван казаками по фамилии убитого в 1705 г. на о. местными жителями приказчика Протопопова-Верхотурова.

**ВЕРШИНСКОГО**, ледн., Карское море, Нов. Земля. Нанесен на карту СГЭ в 1921 г. Тогда же назван по фамилии уч. эксп. гидр. Александра Михайловича Вершинского \*.

**ВЕСЕЛАГО**, о., Баренцево море, Нов. Земля. Обследован в 1889 г. эк. шх. «Бакан». Им же назван по фамилии видного

историка рус. флота ген.-л-та КФШ Феодосия Федоровича Веселаго \*.

**ВЕСЕЛАГО**, пр., Баренцево море, Нов. Земля. Обследован в 1913 г. уч. эксп. Г. Я. Седова \*. Тогда же назван по фамилии Ф. Ф. Веселаго \*.

**ВЕСЕЛОВСКОГО**, б., Карское море, берег Харитона Лаптева. Нанесена на карту в 1900 г. РПЭ 1900—03 гг. Тогда же названа по фамилии рус. климатолога Константина Степановича Веселовского (1819—1901).

**ВЕСТНИК**, б-ка, Баренцево море, Печорская губа. Открыта в 1894 г. эк. кл. «Вестник». Тогда же названа в честь открывшего ее корабля.

**ВЕСТНИК**, б., Тихий ок., п-ов Камчатка. Обследована в 1882 г. эк. кл. «Вестник». Им же названа в честь своего корабля.

**ВЕСТНИК**, г., Баренцево море, Кольский зал. Нанесена на карту эк. кл. «Вестник» в 1894 г. Им же названа в честь своего корабля.

**ВЕСТНИК**, м., Баренцево море, Мотовский зал. Обследован в 1894 г. эк. кл. «Вестник». Им же назван в честь своего корабля.

**ВИДЯЕВО**, пос., Баренцево море, Мотовский зал. В 1965 г. указом Президиума Верховного Совета РСФСР назван в честь погибшего во время ВОВ североморца кап. 3 р. Федора Алексеевича Видяева \*.

**ВИЗЕ**, б., Карское море, Нов. Земля, зал. Благополучия. Открыта и нанесена на карту Сев. гидр. эксп. в 1921 г. Тогда же названа по фамилии уч. эксп., впоследствии видного сов. океанографа Владимира Юльевича Визе \*.

**ВИЗЕ**, б., Карское море, Нов. Земля, зал. Русанова. Открыта в 1925 г. Тогда же названа по фамилии В. Ю. Визе \*.

**ВИЗЕ**, ледн., Баренцево море, Нов. Земля. Нанесен на карту эксп. Г. Я. Седова \* в 1913 г. Тогда же назван по фамилии уч. эксп. В. Ю. Визе \*.

**ВИЗЕ**, ледн., Баренцево море, ЗФИ, о. Грили. Назван по фамилии В. Ю. Визе \*.

**ВИЗЕ**, м., Баренцево море, Нов. Земля. Нанесен на карту в 1913 г. эк. кл. Г. Я. Седова \*. Тогда же назван по фамилии В. Ю. Визе \*.

**ВИЗЕ**, м., Карское море, С. Земля, о. Большевик. Впервые нанесен на карту Гидр. эксп. СЛО на л/т «Таймыр» и «Вайгач» в

1913 г. Назван в 1928 г. по фамилии В. Ю. Визе \*.

**ВИЗЕ**, м., Антарктида, ледн. Шеклтона.  $65^{\circ}02'$  ю.ш.,  $95^{\circ}45'$  в.д. Открыт и нанесен на карту САЗ в 1956 г. Назван не позже 1959 г. по фамилии В. Ю. Визе \*.

**ВИЗЕ**, м., Баренцево море, ЗФИ, о. Брэйди. Назван сов. иссл. в 1953—55 гг. по фамилии В. Ю. Визе \*.

**ВИЗЕ**, о., Карское море, к з. от С. Земли. Открыт в 1930 г. эксп. на л/п «Г. Седов». Тогда же назван по фамилии В. Ю. Визе \*, предсказавшего существование о. в этом р-не еще в 1924 г. на основании изучения материалов дрейфа судна эксп. Г. Л. Брусилова \* «Св. Анна» в 1912—13 гг.

**ВИЗЕ**, о-ва, Антарктида, у з. побереж. Антарктического п-ова.  $65^{\circ}40'$  ю.ш.,  $65^{\circ}37'$  з.д. Названы иностранными иссл. Антарктиды по фамилии В. Ю. Визе \*.

**ВИЛКОВА**, м., Тихий ок., п-ов Камчатка, Авачинский зал. Назван в 1954 г. по фамилии Героя Советского Союза ст. 1-й статьи Николая Александровича Вилкова \*, повторившего в боях за о. Шумшу в августе 1945 г. подвиг Александра Матросова.

**ВИЛЛАМОВА**, м., Карское море, Нов. Земля. Нанесен на карту в 1833 г. П. К. Пахтусовым \*. Им же назван по фамилии полк. КФШ Александра Григорьевича Вилламова \*.

**ВИЛЬДА**, м., Карское море, берег Харитона Лаптева. Нанесен на карту в 1901 г. РПЭ 1900—03 гг. Тогда же назван по фамилии рус. геофизика и метеоролога Генриха Ивановича Вильда (Вилда) (1833—1902).

**ВИЛЬДА**, о., Карское море, берег Харитона Лаптева, зал. Миддендорфа. Нанесен на карту в 1901 г. РПЭ 1900—03 гг. Тогда же назван по фамилии Г. И. Вильда.

**ВИЛЬКИЦКОГО**, зал., Баренцево море, Нов. Земля. Нанесен на карту в 1910 г. В. А. Русановым \*. Им же назван по фамилии нач. ГГУ ген-л-та КФШ Андрея Ипполитовича Вилькицкого \*.

**ВИЛЬКИЦКОГО**, ледн., Баренцево море, Нов. Земля. Нанесен на карту В. А. Русановым \* в 1910 г. Им же назван по фамилии А. И. Вилькицкого \*.

**ВИЛЬКИЦКОГО**, м., Карское море, Нов. Земля. Назван в 1901 г. по фамилии А. И. Вилькицкого \*.

**ВИЛЬКИЦКОГО**, м., Баренцево море, Нов. Земля. Нанесен на карту Г. Я. Седовым \* в 1913 г. Им же назван по фамилии А. И. Вилькицкого \*.

**ВИЛЬКИЦКОГО**, о., Карское море, у п-ова Ямал. Открыт в 1874 г. английским кап. И. Виггинсом. В 1895 г. обследован гидр. эксп. под рук. А. И. Вилькицкого \*. Назван по фамилии А. И. Вилькицкого \*.

**ВИЛЬКИЦКОГО**, о., Вост.-Сибирское море, Новосибирские о-ва. Открыт в августе 1913 г. Гидр. эксп. СЛО на л/т «Таймыр» и «Вайгач». Название дано в память об умершем в 1913 г. А. И. Вилькицком \*.

**ВИЛЬКИЦКОГО**, о-ва, Карское море, арх. Норденшельда. Нанесены на карту в 1901 г. РПЭ 1900—03 гг. Тогда же названы по фамилии А. И. Вилькицкого \*.



*А. И. Вилькицкий*

**ВИЛЬКИЦКОГО**, о-ва, море Лаптевых, п-ов Таймыр, зал. Терезы Клавенес. Обследованы в 1919 г. Р. Амундсеном на судне «Мод». Им же названы по фамилии нач. Гидр. эксп. СЛО на л/т «Таймыр» и «Вайгач» Бориса Андреевича Вилькицкого\*.

**ВИЛЬКИЦКОГО**, пр., соединяет Карское и море Лаптевых. Открыт в 1913 г. Гидр. эксп. СЛО на л/т «Таймыр» и «Вайгач». После 1917 г. назывался пр. Бориса Вилькицкого по имени и фамилии нач. эксп., открывшей этот пр. С 1954 г. в названии пр. осталась только фамилия Б. А. Вилькицкого\*.

**ВИЛЬЯМСА**, г., Охотское море, Курильские о-ва, о. Кунашир. Названа в 1946 г. в честь сов. почвовед-акад. Василия Робертовича Вильямса (1863—1939).

**ВИНКОВА**, б-ка, Балт. море, Рижский зал., у побер. о. Хийумаа. Открыта в 1748 г. л-том Василием Винковым\*. Тогда же названа А. И. Нагаевым\* по фамилии первооткрывателя.

**ВИНКОВА**, б-ка, Балт. море, Рижский зал., у Ирбенского пр. Открыта в 1749 г. В. Винковым\*. Названа в 1751 г. А. И. Нагаевым\* по фамилии первооткрывателя.

**ВИНОГРАДОВА**, б-ка, Охотское море, Амурский лим. Названа Гидр. эксп. В. ок. по фамилии кап. малого плав. Павла Александровича Виноградова, работавшего в эксп. в 1911—17 гг.

**ВИРЕНИУСА** (Тэпхунгам), м., Японское море, п-ов Корея, о. Уллындо. 37°31' с.ш., 130°55' в.д. Обследован в 1888 г. эк. корв. «Витязь». Им же назван по фамилии ст. оф. корабля кап. 2 р. Андрея Андреевича Вирениуса\*. В настоящее время рус. название на карты не наносится.

**ВИТЕНШТЕЙНА** (Факарава), ат., Тихий ок., о-ва Россиян. 16°21' ю.ш., 145°33' з.д. Открыт в 1820 г. эксп. Беллинсгаузена — Лазарева. Тогда же назван по фамилии рус. полководца Отечественной войны 1812 г. фельдмаршала Петра Христиановича Витгенштейна (1768—1842).

**ВИТЕНШТЕЙНА**, м., Берингово море, п-ов Камчатка. Назван в 1885 г. Ф. К. Геком по фамилии ген.-м-ра Витгенштейна, побывавшего на ДВ в 1884—85 гг.

**ВИТЕФТА** (Кансонпхо), б., Японское море, п-ов Корея. 39°22' с.ш., 127°26' в.д. Обследована в 1896 г. эк. кр. «Дмитрий Донской». Им же названа по фамилии ком. корабля кап. 1 р. Вильгельма Карловича Витефты\*.

**ВИТКОВА**, м., Карское море, Обская губа. Обследован в 1896 г. гидр. эксп. под рук. А. И. Вилькицкого\*. Тогда же назван по фамилии уч. гидр. работ л-та Александра Аркадьевича Виткова\*.

**ВИТКОВСКОГО**, г., Охотское море, Курильские о-ва, о. Уруп. Названа в 1946 г. по фамилии сов. картографа и геодезиста Василия Васильевича Витковского (1856—1924).

**ВИТКОВСКОГО**, ледн., Баренцево море, Шпицберген. 76°40' с.ш., 16° в.д. Назван в 1899—1901 гг. рус. градусной эксп. по фамилии В. В. Витковского.

**ВИТКОВСКОГО**, м., Антарктида, Земля Виктории, Берег Георга IV. 68°57' ю.ш., 155°38' в.д. Открыт и нанесен на карту САЭ в 1961 г. Назван не позже 1965 г. по фамилии В. В. Витковского.

**ВИТКОВСКОГО**, ск., Антарктида, Земля Королевы Мод. 72°08' ю.ш., 10° в.д. Открыта и нанесена на карту САЭ в 1958 г. Названа не позже 1965 г. по фамилии В. В. Витковского.

**ВИТОЛЬДА**, б., Карское море, берег Харитона Лаптева. Названа в 1933 г. по имени топографа-геодезиста Витольда Ивановича Авгевича (1907—65), выполнявшего работы в этом р-не.

**ВИТРАМ**, м., Карское море, берег Харитона Лаптева. Нанесен на карту в 1900 г. РПЭ 1900—03 гг. Тогда же назван по фамилии рус. астронома и геодезиста Федора Федоровича Витрама (1854—1914).

**ВИТТЕ**, ледн., Карское море, Нов. Земля, зал. Медвежий. Назван уч. новоземельской эксп. художника А. А. Борисова в 1901 г. по фамилии министра финансов Сергея Юльевича Витте (1849—1915), оказавшего поддержку эксп.

**ВИТТЕ**, о., Карское море, арх. Норденшельда. Нанесен на карту в 1901 г. РПЭ 1900—03 гг. Тогда же назван по фамилии С. Ю. Витте.

**ВИТТЕ**, о., Баренцево море, Святоносский зал. Описан в 1822 г. Ф. П. Литке \* на бр. «Новая Земля» и нанесен на карту под названием «о. Бол. Безымянный». Переименован в 1894 г. в память о посещении этого о. С. Ю. Витте в 1894 г.

**ВИТТЕ**, пр., Баренцево море, Святоносский зал. Назван после 1894 г. по расположенному рядом о. Витте (по фамилии С. Ю. Витте).

**ВИТТЕНБУРГА**, м., Баренцево море, ЗФИ, о. Ли Смита. Назван до 1932 г. по фамилии известного сов. геолога и геогр. Павла Владимировича Виттенбурга \*.

**ВИТТЕНБУРГА**, хр., Баренцево море, Шпицберген. 78°30' с.ш., 13° в.д. Назван в 1913 г. норвежской эксп. по фамилии П. В. Виттенбурга \*.

**ВИТЯЗЬ**, б., Японское море, зал. Петра Великого. Открыта эк. фр. «Паллада» в 1854 г. В 1888 г. подробно обследована эк. корв. «Витязь» под ком. С. О. Макарова \*. Им же названа в честь своего корабля.

**ВИТЯЗЬ** (Тхведжоман), б., Японское море, п-ов Корея. 39°53' с.ш., 127°47' в.д. Обследована в 1893 г. эк. корв. «Витязь». Им же названа в честь своего корабля.

**ВИТЯЗЬ**, ледн. купол, Баренцево море, ЗФИ, о. Циглера. Назван в честь корв. «Витязь».

**ВИТЯЗЬ** (Санчжончхо), ск., Японское море, п-ов Корея, у о. Уллындо. 37°33' с.ш., 130°56' в.д. Открыта в 1888 г. эк. корв. «Витязь». Им же названа в честь своего корабля. В настоящее время рус. название на карты не наносится.

**ВИТЯЗЬ**, ск., Охотское море, Курильские о-ва, у о. Итуруп. Названа в честь корв. «Витязь».

**ВИТЯЗЬ**, скалы, Японское море, п-ов Корея. 39°17' с.ш., 127°34' в.д. Названы в 1893 г. в память о корв. «Витязь», погибшем на этих скалах.

**ВИТЯЗЯ**, желоб, Тихий ок. 10°27' ю.ш., 170°17' в.д. Открыт в 1958 г. в 26-м рейсе НИС «Витязь». Назван в честь открывшего его судна.

**ВИТЯЗЯ**, подв. г., Тихий ок. 13°28' с.ш., 173°26' з.д. Открыта в 1958 г. в 26-м рейсе НИС «Витязь». Тогда же названа в честь открывшего ее судна.

**ВИТЯЗЯ**, подв. хр., Тихий ок. 44°—49°30' с.ш., 154°—156° в.д. Открыт сов. океанологами в 1949 г. на НИС «Витязь». Назван в честь открывшего его судна.

**ВИТЯЗЬ** (Били-Били), о., Новогвинейское море, Нов. Гвинея. 5°18' ю.ш., 145°48' в.д. Обследован в 1871 г. эк. корв. «Витязь». Им же назван в честь своего корабля.

**ВИТЯЗЬ**, пр., Новогвинейское море, между о. Лонг-Айленд и Нов. Гвинеей. 5°40' ю.ш., 147°05' в.д. Обследован в 1871 г. эк. корв. «Витязь». Им же назван в честь своего корабля.

**ВИХРЬ**, пр., Баренцево море, ЗФИ. Назван в честь г/с «Вихрь», уч. в иссл. ЗФИ.

**ВИШНЕВСКОГО** (Модо), о., Японское море, п-ов Корея. 39°16' с.ш., 127°31' в.д. Нанесен на карту эк. фр. «Паллада» в 1854 г. Им же назван по фамилии уч. плав. на фр. «Крейсер» в 1822—25 гг. л-та Федора Гавриловича Вишневого \*.

**ВИШНЕВСКОГО**, ск., Тихий ок., побер. С. Америки, арх. Александра. 56°26' с.ш., 133°01' з.д. Названа, вероятно, Д. Ф. Зарембо \* по фамилии Ф. Г. Вишневого \*.

**ВИШНЕВСКОГО**, м., Карское море, Нов. Земля. Открыл и нанес на карту в 1833 г. П. К. Пахтусов \*. Он же назвал по фамилии рус. астронома акад. Викентия Карловича Вишневого (1781—1855).

**ВЛАДИМИРА**, зал., Японское море, материк. побер. Открыт и нанесен на карту эк. п/х-корв. «Америка» в 1857 г. Тогда же назван в честь киевского князя Владимира (ок. 960—1015).

**ВЛАДИМИРА**, коса, Японское море, п-ов Корея. 40° с.ш., 128°10' в.д. Обследована в 1886 г. эк. кл. «Крейсер». Тогда же названа в честь п/х-фр. «Владимир», отличившегося в первом в истории бою паровых судов с турецким п/х «Перваз-Бахри» в 1853 г. В настоящее время рус. название на карты не наносится.

**ВЛАДИМИРА**, п-ов, Охотское море, Курильские о-ва, о. Атласова. Назван по имени казака-землепроходца Владимира Владимировича Атласова \*.

**ВЛАДИМИРОВА**, м., Карское море, Таймырский зал. Открыт и нанесен на карту в 1901 г. РПЭ 1900—03 гг. Назван уч. эксп. в 1906 г. по фамилии кап. 2 р. Льва Львовича Владимирова \*.

**ВЛАСЬЕВА**, зал., Карское море, Нов. Земля. Нанесен на карту в 1913 г. уч. эксп. Г. Я. Седова \*. Ими же назван по фамилии полярного кап. Б. Г. Власьева.

**ВЛОДАВЦА**, г., Охотское море, Курильские о-ва, о. Парамушир. Названа сов. учеными по фамилии первого директора Камчатской вулканологической станции Владимира Ивановича Влодавца (р. 1893).

**ВОДНЫЙ ТРАНСПОРТ**, пр., Карское море, Пясинский зал. Назван в честь газеты «Водный транспорт».

**ВОЕВОДА**, б-ка, Японское море. 42°15' с.ш., 137°31' в.д. Открыта не позже 1858 г. эк. корв. «Воевода». Им же названа в честь своего корабля. В настоящее время рус. название на карты не наносится.

**ВОЕВОДА**, б., Японское море, зал. Петра Великого. Открыта и нанесена на карту в 1859 г. Тогда же названа в честь плав. в то время в морях ДВ корв. «Воевода».

**ВОЕВОДСКОГО**, б., Тихий ок., побер. С. Америки, арх. Александра. 57°10' с.ш., 134°14' з.д. Названа Д. Ф. Зарембо \* в 1838 г. по фамилии глав. руководителя колоний РАК Степана Васильевича Воеводского (1805—84).

**ВОЕВОДСКОГО**, о., Тихий ок., побер. С. Америки, арх. Александра, пр. Самнер. 56°30' с.ш., 133° з.д. Назван по фамилии С. В. Воеводского.

**ВОЕЙКОВА**, горы, Антарктида, массив Вольтат. 72°02' ю.ш., 12°37' в.д. Открыты и нанесены на карту САЭ в 1961 г. Названы не позже 1965 г. в честь основоположника рус. климатологии Александра Ивановича Вейкова (1842—1916).

**ВОЕЙКОВА**, ледн., Баренцево море, Нов. Земля. Нанесен на карту Г. Я. Седовым \* в 1913 г. Им же назван по фамилии А. И. Вейкова.



**ВОЕЙКОВА**, м., Баренцево море, Шпицберген. 78°30' с.ш., 21°30' в.д. Назван по фамилии А. И. Воейкова.

**ВОЕЙКОВА**, м., Баренцево море, ЗФИ, о. Земля Георга. Назван в 1953—55 гг. сов. иссл. по фамилии А. И. Воейкова.

**ВОЕЙКОВА**, пр., Тихий ок., Курильские о-ва. Назван в 1946 г. по фамилии А. И. Воейкова.

**ВОЕЙКОВА**, р., море Лаптевых, п-ов Таймыр. Названа уч. С.-Таймырской эксп. в 1951 г. по фамилии А. И. Воейкова.

**ВОЕЙКОВА**, шельфовый ледн., Антарктида, Земля Уилкса. 66°20' ю.ш., 124°30' в.д. Открыт и нанесен на карту САЭ в 1958 г. Назван не позже 1959 г. по фамилии А. И. Воейкова.

**ВОЕНМОР**, б-ка, Каспийское море, Бакинский арх. Названа в честь сов. тр. «Военмор».

**ВОЗНЕСЕНСКОГО (Качжиндан)**, м., Японское море, п-ов Корея. 42°02' с.ш., 130°05' в.д. Обследован в 1887 г. эк. кан. л-ки «Сивуч». Им же назван по фамилии судового врача Алексея Ивановича Вознесенского \*.

**ВОЗНЕСЕНСКОГО**, ледн., Тихий ок., зал. Аляска. 59°32' с.ш., 151°10' з.д. Назван в 1870 г. У. Доллом по фамилии рус. ученого Ильи Гавриловича Вознесенского, иссл. Рус. Америку.

**ВОЗНЕСЕНСКОГО (Перегрёбный)**, о., Тихий ок., зал. Аляска. 55°12' с.ш., 161°27' з.д. Назван в 1868 г. по фамилии И. Г. Вознесенского.

**ВОЙЦЕХОВСКОГО**, ледн., море Лаптевых, С. Земля, о. Большевик. Назван в 1950-х годах по фамилии астронома-геодезиста ААНИИ Георгия Анастасьевича Войцеховского \*.

**ВОЛГА**, о., Тихий ок., побер. С. Америки, арх. Александра, пр. Ситка. 57°04' с.ш., 135°21' з.д. Назван М. Д. Тебеньковым \* в честь судна РАК «Волга».

**ВОЛКОВА**, г., Антарктида, горы Принс-Чарльз. 70°45' ю.ш., 66°51' в.д. Обследована САЭ в 1972—73 гг. Названа в честь летчика-космонавта, бортинж. космических кораблей «Союз-7» и «Союз-11», дважды Героя Советского Союза Владислава Николаевича Волкова (1935—71).

**ВОЛКОВА**, м., Карское море, Нов. Земля. Нанесен на карту П. К. Пахтусовым \* в 1833 г. Им же назван, видимо, по фамилии адъютанта мор. министра кап. 2 р. Ивана Григорьевича Волкова \*.

**ВОЛКОВИЧА**, г., Баренцево море, Шпицберген. 77°20' с.ш., 17° в.д. Названа рус. градусной эксп. в 1899—1901 гг. по фамилии судового врача тр. «Бакан» Андрея Николаевича Волковича \*.

**ВОЛКОНСКОГО (Такуме)**, ат., Тихий ок., о-ва Россиян. 15°47' ю.ш., 142°11' з.д. Открыт в 1820 г. эксп. Беллинсгаузена — Лазарева. Тогда же назван по фамилии нач. Глав. штаба Петра Михайловича Волконского (1776—1852).

**ВОЛЛОСОВИЧА**, м., море Лаптевых, С. Земля, о. Октябрьской Революции. Открыт Гидр. эксп. СЛО на л/т «Таймыр» и «Вайгач» в 1913 г. Назван по фамилии геолога, иссл. Арктики Константина Адамовича Воллосовича \*.

**ВОЛЛОСОВИЧА**, о., море Лаптевых, С. Земля. Назван в 1951 г. по рядом расположенному м. Воллосовича (по фамилии К. А. Воллосовича \*).

**ВОЛЛОСОВИЧА**, р., В.-Сибирское море. Названа по фамилии К. А. Воллосовича \*.

**ВОЛНА**, б-ка, Карское море, шхеры Минина. Названа в 1965 г. в честь г/с «Волна», открывшего эту б-ку своим килем в 1964 г.

**ВОЛОДАРСКИЙ**, о., море Лаптевых, о-ва Комсомольской Правды. Открыт в 1913 г. Гидр. эксп. СЛО на л/т «Таймыр» и «Вайгач».

В 1933 г. уч. 1-й Ленской мор. эксп. назван в честь п/х «Володарский», который зимовал около этого о.

**ВОЛОДЬКИНА**, б., Баренцево море, Нов. Земля. Названа в 1932 г. по имени сына Р. Л. Самойловича \* Владимира, уч. в эксп.

**ВОЛЧАНСКОГО**, м., Японское море, п-ов Корея. 39°56' с.ш., 127°53' в.д. Обследован в 1893 г. эк. корв. «Витязь». Им же назван по фамилии чл. эк. кап.-л-та Юлиана Казимировича Волчанского \*.

**ВОЛЬСКОГО**, б-ка, Черное море, у Керченского пр. Названа, видимо, в 1871—72 гг. по фамилии уч. гидр. работ поруч. КФШ Модеста Львовича Вольского \*.

**ВОРОБЬЕВА**, г., Охотское море, Курильские о-ва, о. Кунашир. Названа по фамилии сов. ботаника Дмитрия Павловича Воробьева. (р. 1906).

**ВОРОНИНА**, б-ка, Балт. море, ю. опушка Або-Аландских шхер. 59°49' с.ш., 20°24' в.д. Названа, видимо, в 1861—66 гг. по фамилии уч. гидр. работ шт.-кап. КФШ Алексея Ивановича Воронина \*.

**ВОРОНИНА**, б-ка, Балт. море, Финский зал., Выборгский зал. Открыта в 1843 г. Тогда же названа по фамилии А. И. Воронина \*.

**ВОРОНИНА**, б-ка, Балт. море, Финский зал. 60° с.ш., 25°25' в.д. Названа по фамилии А. И. Воронина \*.

**ВОРОНИНА**, б-ки, Балт. море, Финский зал. 59°59' с.ш., 24°07' в.д. Названы по фамилии А. И. Воронина \*.

**ВОРОНИНА**, м., Японское море, Татарский пр., о. Сахалин. Открыт в 1852 г. Н. К. Бошняком \*. Тогда же назван Г. И. Невельским \* по фамилии А. И. Воронина \*, описавшего этот м.

**ВОРОНИНА**, б., Антарктида, Земля Королевы Мод. 69°57' ю.ш., 12°53' в.д. Открыта и нанесена на карту САЭ в 1959 г. Названа не позже 1965 г. по фамилии полярного кап. Владимира Ивановича Воронина \*.

**ВОРОНИНА**, б., Баренцево море, Нов. Земля. Обследована в 1930 г. Тогда же названа по фамилии В. И. Воронина \*.

**ВОРОНИНА**, губа, Баренцево море, Нов. Земля. Названа сов. иссл. не позже 1930 г. по фамилии В. И. Воронина \*.

**ВОРОНИНА**, зал., Баренцево море, Нов. Земля. Названа сов. иссл. не позже 1930 г. по фамилии В. И. Воронина \*.

**ВОРОНИНА**, ледн., Баренцево море, ЗФИ, о. Гукера. Назван в 1929 г. уч. эксп. на л/п «Г. Седов» по фамилии кап. судна В. И. Воронина \*.

**ВОРОНИНА**, м., Антарктида, Земля Виктории. 68°21' ю.ш., 153°40' в.д. Открыт и нанесен на карту САЭ в 1958 г. Назван не позже 1959 г. по фамилии В. И. Воронина \*.

**ВОРОНИНА**, м., Баренцево море, ЗФИ, о. Солсбери. Назван сов. иссл. в 1953—55 гг. по фамилии В. И. Воронина \*.

**ВОРОНИНА**, о., Карское море, в. часть. Открыт в августе 1930 г. Мор. комплексной эксп. Ин-та по изучению Севера на л/п «Г. Седов». Тогда же назван по фамилии кап. судна В. И. Воронина \*.

**ВОРОНИНА**, подв. желоб, Карское море, с.-в. часть. Открыт сов. иссл. Назван по фамилии В. И. Воронина \*.

**ВОРОНИНА**, м., Карское море, Нов. Земля. Назван по фамилии архангельского помора-судовладельца Федора Ивановича Воронина \*, который на протяжении 35 лет плав. к Нов. Земле.

**ВОРОНКОВСКОГО**, г., Тихий ок., побереж. С. Америки, арх. Аляска. 56°23' с.ш., 132°29' з.д. Названа в 1916 г. по названию о. Воронковского, на котором расположена (по фамилии шт.-кап. КФШ Павла Воронковского).

**ВОРОНКОВСКОГО**, м., Тихий ок., побер. С. Америки, арх. Александра.  $56^{\circ}26'$  с.ш.,  $132^{\circ}29'$  з.д. Назван в 1879 г. У. Доллом по названию о. Воронковского, на котором расположен (по фамилии П. Воронковского).

**ВОРОНКОВСКОГО**, о., Тихий ок., побер. С. Америки, арх. Александра.  $56^{\circ}23'$  с.ш.,  $132^{\circ}29'$  з.д. Назван по фамилии иссл. арх. Александра и ю. побер. Аляски, погибшего в 1837 г., П. Воронковского.

**ВОРОНЦОВА**, м., Тихий ок., зал. Кука.  $61^{\circ}12'$  с.ш.,  $150^{\circ}02'$  з.д. Открыт спутником Д. Ванкувера Д. Уидби. Назван в 1794 г. Д. Ванкувером по фамилии рус. посла в Великобритании в 1784—1806 гг. Семена Романовича Воронцова.

**ВОРОНЦОВА**, м., Карское море, шхеры Минина. Назван в 1965 г. сов. гидр. по названию п-ова Воронцова, оконечностью которого он является (по фамилии Ивана Яковлевича Воронцова \*).

**ВОРОНЦОВА**, п-ов, Карское море, шхеры Минина. Обследован в 1934 г. гидр. эксп. З.-Сибирского ГУ. Тогда же назван по фамилии уч. эксп. топографа Ивана Яковлевича Воронцова \*.

**ВОРОШИЛОВКА**, г., Японское море, Татарский пр., о. Сахалин. Названа по фамилии сов. гос., партийного и военного деятеля Климента Ефремовича Ворошилова (1881—1969).

**ВОСКРЕСЕНСКОГО**, б., Карское море, берег Харитона Лаптева. Обследована РПЭ 1900—03 гг. Названа в 1906 г., видимо, по фамилии Аполлинария Николаевича Воскресенского \*, содействовавшего составлению карт по работам РПЭ 1900—03 гг.

**ВОСТОК**, берег, Антарктида, о. Петра I.  $68^{\circ}52'$  ю.ш.,  $90^{\circ}35'$  з.д. Назван в 1929 г. норвежской эксп. на судне «Норвегия» в честь шл. «Восток» — одного из кораблей эксп. Беллинсгаузена — Лазарева, уч. в открытии Антарктиды.

**ВОСТОК**, м., Антарктида, Земля Александра I.  $69^{\circ}07'$  ю.ш.,  $72^{\circ}10'$  з.д. Назван в 1960 г. англичанами в честь шл. «Восток».

**ВОСТОК**, о., Тихий ок., о-ва Лайн (Центрально-Полинезийские Спорады).  $10^{\circ}05'$  ю.ш.,  $152^{\circ}23'$  з.д. Открыт в 1820 г. эксп. Беллинсгаузена — Лазарева. Тогда же назван в честь шл. «Восток».

**ВОСТОК**, б-ка, Японское море, зал. Чихачева. Открыта в 1853 г. эк. шх. «Восток». Им же названа в честь своего корабля.

**ВОСТОК**, б., Японское море, зал. Петра Великого, зал. Восток. Нанесена на карту в 1862 г. эксп. В. М. Бабкина \*. Тогда же названа в честь шх. «Восток», уч. в иссл. Японского моря.

**ВОСТОК**, зал., Японское море, зал. Петра Великого. Открыт в 1858—59 гг. эк. рус. кораблей Тихоокеанской эскадры. Назван в 1859 г. в честь шх. «Восток».

**ВОСТОК**, риф, Японское море, у пр. Лаперуза, о. Моннерон. Обследован в 1868 г. эк. шх. «Восток». Назван не позже 1870 г. в честь шх. «Восток».

**ВРАНГЕЛЬ**, гор., Тихий ок., побер. С. Америки, арх. Александра.  $56^{\circ}28'$  с.ш.,  $132^{\circ}23'$  з.д. Назван по о. Врангеля, на котором расположен (по фамилии Фердинанда Петровича Врангеля \*).

**ВРАНГЕЛЯ**, б-ка, Балт. море, Ботнический зал.  $62^{\circ}50'$  с.ш.,  $20^{\circ}49'$  в.д. Названа по фамилии иссл. Балт. моря Бернгарда Васильевича Врангеля \*.



*И. Я. Воронцов*

**ВРАНГЕЛЯ, б.**, Японское море, зал. Петра Великого. Открыта и нанесена на карту эксп. В. М. Бабкина\* в 1860 г. Тогда же названа В. М. Бабкиным по фамилии Б. В. Врангеля\*.

**ВРАНГЕЛЯ, б.**, Берингово море, Алеутские о-ва. 52°55' с.ш., 172°30' в.д. Названа в 1946 г. американскими картографами по рядом расположенному м. Врангеля (в честь рус. мореплавателя Фердинанда Петровича Врангеля\*).

**ВРАНГЕЛЯ, гав.**, Тихий ок., побереж. С. Америки, арх. Александра. 56°28' с.ш., 132°23' з.д. Названа по фамилии Ф. П. Врангеля\*.

**ВРАНГЕЛЯ, г.**, Тихий ок., побереж. С. Америки, зал. Аляска. 62° с.ш., 144° з.д. Названа по фамилии Ф. П. Врангеля\*.

**ВРАНГЕЛЯ, горы**, Берингово море, Алеутские о-ва. 52°55' с.ш., 172°30' в.д. Названы по рядом расположенному м. Врангеля (по фамилии Ф. П. Врангеля\*).

**ВРАНГЕЛЯ, горы**, Тихий ок., побереж. С. Америки, зал. Аляска. 56°32' с.ш., 132°19' з.д. Названы в 1901 г. геологом Шрадером по фамилии Ф. П. Врангеля\*.

**ВРАНГЕЛЯ, м.**, Берингово море, Алеутские о-ва. 52°55' с.ш., 172°27' в.д. Назван Ф. П. Литке\* по фамилии Ф. П. Врангеля\*. На картах название появилось в 1848 г.

**ВРАНГЕЛЯ, м.**, Охотское море, зал. Академии. Обследован в 1849 г. эк. тр. «Байкал». Назван тогда же по фамилии Ф. П. Врангеля\*.

**ВРАНГЕЛЯ, о.**, Чукотское море. Впервые приближенно нанесен на карту в 1823 г. Ф. П. Врангелем\*. Замечен в августе 1849 г. кап. Г. Келлеттом на судне «Геральд». В 1867 г. кап. американского китобойного барка «Нил» Т. Лонг назвал о. в честь Ф. П. Врангеля\*. В 1881 г. кап. американского п/х «Томас Корвин» Хупер дал о. название «Новая Колумбия». В 1924—25 гг. предлагалось назвать «о. Красный Октябрь» и «о. Давыдова». Постановлением ВЦИК от 11.01 1926 г. за о. оставлено название, данное в честь Ф. П. Врангеля\*.

**ВРАНГЕЛЯ, о.**, Баренцево море, Нов. Земля. Открыт и нанесен на карту в 1822 г. Ф. П. Литке\*. Им же назван по фамилии Ф. П. Врангеля\*.

**ВРАНГЕЛЯ, о.**, Тихий ок., побереж. С. Америки, арх. Александра. 56°18' с.ш., 132°10' з.д. Нанесен на карту в 1848 г. и назван по фамилии Ф. П. Врангеля\*.

**ВРАНГЕЛЯ, о.**, Тихий ок., побереж. С. Америки, арх. Александра, о-ва Некер. 56°51' с.ш., 135°29' з.д. Нанесен на карту Г. А. Сарычева\*, в 1826 г. назван по фамилии Ф. П. Врангеля\*.

**ВРАНГЕЛЯ, пр.**, Тихий ок., побереж. С. Америки, арх. Александра. 56°31' с.ш., 132°57' з.д. Назван в 1838 г. штурм. Линденбергом по фамилии Ф. П. Врангеля\*.

**ВРАНГЕЛЯ, м.**, Карское море, Таймырский п-ов. Обследован в 1901 г. РПЭ 1900—03 гг. Тогда же назван по фамилии рус. гидролога и гидр. Фердинанда Фердинандовича Врангеля.

**ВРУБЕЛЯ, м.**, Охотское море, Курильские о-ва, о. Харимкотан. Назван по фамилии знаменитого рус. художника Михаила Александровича Врубеля (1856—1910).

**ВСАДНИК (Бэйхай)**, б., Желтое море, о-ва Личаншань. 39°12' с.ш., 122°19' в.д. Обследована в 1899—1901 гг. Гидр. эксп. В. ок. Тогда же названа в честь кр. «Всадник».

**ВСАДНИК (Гэсянь)**, пр., Желтое море, о-ва Личаншань. 39°15' с.ш., 122°25' в.д. Обследован в 1899—1901 гг. Гидр. эксп. В. ок. Тогда же назван в честь кр. «Всадник».

**ВСАДНИК**, б., Берингово море, Анадырский зал. Обследована в 1876 г. эк. кл. «Всадник». Названа в 1881 г. эк. кл. «Стрелок» в честь кл. «Всадник».

**ВСАДНИК**, м., Берингово море, Берингов пр. Назван в честь кл. «Всадник».

**ВСЕВИДОВА**, вулк., Берингово море, Алеутские о-ва. 53°07' с.ш., 168°48' з.д. Назван по фамилии промышленника Андрея Всевидова, плав. в 1747—58 гг. к Алеутским о-вам.

**ВСЕВИДОВА**, о., Берингово море, Алеутские о-ва. 52°59' с.ш., 168°28' з.д. Открыт рус. мореходами во 2-й половине XVIII в. Назван по фамилии А. Всевидова.

**ВУЛЬФА**, г., Охотское море, Курильские о-ва, о. Итуруп. Названа не позже 1949 г. по фамилии сов. ботаника и геогр. Евгения Владимировича Вульфа (1885—1941).

**ВУЛЬФСОНА**, лаг., Чукотское море, о. Врангеля. Названа в память о враче п/ст о. Врангеля Николае Львовиче Вульфсоне, убитом на о. в 1934 г.

**ВЫЛКИ**, ледн., Карское море, Нов. Земля. Назван в 1910 г. В. А. Русановым \* по фамилии уч. его эксп. ненецкого художника Ильи Константиновича Вылки (Тыко Вылко) (1886—1960).

**ВЫСОЦК**, гор., Балт. море, Финский зал., Выборгский зал. Основан в начале XVIII в. Петром I. Указом Президиума Верховного Совета РСФСР в октябре 1948 г. назван в честь Героя Советского Союза Кузьмы Демидовича Высоцкого \*.

**ВЫСОЦКИЙ**, о., Балт. море, Финский зал., Выборгский зал. Назван по г. Высоцку (в честь К. Д. Высоцкого \*).

**ВЫСОЦКОГО**, г., Антарктида, массив Вольфат. 71°34' ю.ш., 11°40' в.д. Открыта и нанесена на карту САЭ в 1961 г. Названа в 1966 г. по фамилии сов. геогр. Георгия Николаевича Высоцкого (1865—1940).

**ВЯЗЕМСКОГО**, г., Японское море, зал. Петра Великого, зал. Стрелок. Названа в 1891 г. эк. кр. «Джигит» по фамилии оф. корабля м-на Сергея Сергеевича Вяземского \*.

**ВЯТЛИНА**, м., Японское море, зал. Петра Великого, о. Русский. Назван в 1865—66 гг. М. А. Клыковым \* по фамилии уч. гидр. работ шт.-кап. КФШ Алексея Петровича Вятлина \*.

**ГАВАНЬ КОРНИЛОВА** [Наджинхан], б., Японское море, п-ов Корея. 42°13' с.ш., 130°18' в.д. Обследована в 1887 г. эк. кан. л-ки «Сивуч». Тогда же названа по фамилии к-адм. Алексея Александровича Корнилова \*.

**ГАВРИЛА**, б., Берингово море, Анадырский зал. Описана в 1828 г. Ф. П. Литке \* на шл. «Сенявин». Им же названа в честь судна 1-й Камчатской эксп. В. И. Беринга \* бота «Св. Гавриил».

**ГАВРИЛИНА**, о., Карское море, о-ва Известий ЦИК. Обследован в 1933 г. 3-Таймырской эксп. ГУ ГУСМП. Тогда же назван по фамилии уч. эксп. топографа П. П. Гаврилина.

**ГАВРИЛОВА**, г., Баренцево море, Шпицберген. 76°50' с.ш., 15°40' в.д. Названа по фамилии уч. рус. градусной эксп. в 1899—1901 гг. матроса Гаврилова.

**ГАВРИЛОВА**, зал., Баренцево море, Нов. Земля, губа Белушья. Обследован в 1896 г. эк. тр. «Самоед». Им же назван по фамилии чл. эк. л-та Александра Александровича Гаврилова \*.

**ГАВРИЛОВА**, зал., Японское море, Татарский пр., о. Сахалин. Назван по м. Гаврилова, являющемуся входным м. этого зал. (по фамилии л-та Петра Федоровича Гаврилова \*).

**ГАВРИЛОВА**, м., Японское море, Татарский пр., о. Сахалин. Нанесен на карту уч. Амурской эксп. 1851—55 гг. под рук.

Г. И. Невельского. Тогда же назван по фамилии ком. тр. «Иртыш» л-та П. Ф. Гаврилова\*.

**ГАВРИЛОВА**, м., Японское море, зал. Сов. Гавань. Открыт и нанесен на карту в 1853 г. Н. К. Бошняком\*. Назван по фамилии П. Ф. Гаврилова\*.

**ГАВРИЛОВА**, о., Карское море, у зал. Миддендорфа. Обследован в 1933 г. З.-Таймырской эксп. ГУ ГУСМП. Тогда же назван по фамилии уч. эксп. инж. Николая Константиновича Гаврилова.

**ГАВРИЛОВА**, фарв., Охотское море, Амурский лим. Назван в 1954 г. по фамилии иссл. Амурского лим. поруч. КФШ Александра Михайловича Гаврилова\*.

**ГАГАРИНА**, г., Антарктида, Земля Мак-Робертсона. 70°47' ю.ш., 66°20' в.д. Нанесена на карту САЭ в 1972—73 гг. Названа в честь первого в мире космонавта, ком. космического корабля «Восток», Героя Советского Союза полк. Юрия Алексеевича Гагарина (1934—68).

**ГАГАРИНА**, м., море Лаптевых, о-ва Комсомольской Правды. Назван в 1961 г. в ознаменование космического полета Ю. А. Гагарина.

**ГАГАРИНА**, подв. г., Тихий ок. Прибл. 2° с.ш., 155° з.д. Открыта сов. океанографами. Названа в честь Ю. А. Гагарина.

**ГАГЕМЕЙСТЕРА (Апатаки)**, ат., Тихий ок., о-ва Россиян. 15°22' ю.ш., 146°22' з.д. Открыт в 1830 г. эк. шл. «Кроткий». Назван по фамилии ком. корабля Леонтия (Людовига) Андриановича Гагемейстера\*.

**ГАГЕМЕЙСТЕРА**, г., Тихий ок., побер. С. Америки, арх. Александра. 56°31' с.ш., 134°53' з.д. Названа Лесной службой США в 1935 г. по фамилии Л. А. Гагемейстера\*.

**ГАГЕМЕЙСТЕРА**, о., Берингово м., Бристольский зал. 58°40' с.ш., 160°55' з.д. Открыт в 1821 г. В. С. Хромченко\* и А. К. Этолиным\*. Тогда же назван по фамилии Л. А. Гагемейстера\*.

**ГАДЖИЕВА**, б., Антарктида, Земля Виктории. 68°26' ю.ш., 153°18' в.д. Открыта и нанесена на карту САЭ в 1958 г. Названа не позже 1965 г. в честь прославленного подводника Героя Советского Союза кап. 2 р. Магомед Имандудиновича Гаджиева\*.

**ГАЙДАРА**, г., Антарктида, Земля Королевы Мод. 71°51' ю.ш., 5°28' в.д. Открыта и нанесена на карту САЭ в 1961 г. Названа не позже 1965 г. по фамилии сов. писателя Аркадия Петровича Гайдара (Голикова) (1904—41).

**ГАЙДАМАК**, б., Японское море, зал. Петра Великого. Открыта в 1861 г. эк. кл. «Гайдамак». Им же названа в честь своего корабля.

**ГАЙДАМАК**, гав., Японское море, зал. Петра Великого. Названа по б. Гайдамак, в которой она находится (в честь кл. «Гайдамак»).

**ГАЙДАМАК**, м., Берингово море, Анадырский зал. Назван в 1876 г. в честь кл. «Гайдамак».

**ГАЙДАМАК (Гуапи)**, пр., Желтое море, о-ва Личаншань. 39°14' с.ш., 122°27' в.д. Описан в 1899—1901 гг. Гидр. эксп. В. ок. Тогда же назван в честь кр. «Гайдамак».

**ГАЙКОВСКОГО**, б-ка, Охотское море, Шантарские о-ва. Открыта в 1885 г. эк. кл. «Абрек». Тогда же названа по фамилии ст. штурм. корабля подпоруч. КФШ Михаила Ивановича Гайковского\*.

**ГАЙКОВСКОГО**, м., Охотское море, Шантарские о-ва, о. Мал. Шантар. Обследован в 1885 г. эк. кл. «Абрек». Тогда же назван по фамилии М. И. Гайковского\*.

**ГАККЕЛЯ**, м., Японское море, зал. Петра Великого. Нанесен на карту эк. фр. «Паллада» в 1854 г. Назван не позже 1874 г. по фамилии военного мор. инж.-строителя Модеста Васильевича Гаккеля.

**ГАККЕЛЯ**, подв. хр., СЛО. Положение этого хр. было обосновано доктором геогр. наук. Яковом Яковлевичем Гаккелем\*. Назван в 1966 г. Геогр. об-вом СССР по фамилии первооткрывателя.

**ГАЛАНИНА**, м., Баренцево море, ЗФИ, о. Ю. Хохштеттера. Назван по фамилии погибшего во время ВОВ нач. ГУ ГУСМП Константина Семеновича Галанина\*.

**ГАЛАХОВА**, о-ва, Баренцево море, Нов. Земля. Названы в 1909 г. В. А. Русановым\* по фамилии уч. его эксп. Павла Александровича Галахова.

**ГАЛИЦЫНОВО**, село, Черное море, Днепропетровский лим. Основано в начале XIX в. Названо по фамилии князя Сергея Голицына, владельца земли, на которой возникло село.

**ГАЛКИНА**, о., Антарктида, море Космонавтов. 67°33' ю.ш., 47°40' в.д. Открыт и нанесен на карту САЭ в 1957 г. Назван не позже 1959 г. по фамилии врача эксп. Беллинсгаузена — Лазарева медика-хирурга Н. А. Галкина.

**ГАЛКОВСКОГО**, м., Баренцево море, ЗФИ, о. Беккера. Назван в 1953—55 гг. по фамилии погибшего в 1937 г. радиста самолета СССР-Н-209 Николая Яковлевича Галковского.

**ГАЛЛА**, м., Карское море, Нов. Земля. Открыт и нанесен на карту П. К. Пахтусовым\* в 1833 г. Им же назван по фамилии гл. ком. Архангельского порта адм. Романа (Роберта) Романовича Галла\*.

**ГАЛЛА**, м., Берингово море. 60°40' с.ш., 173°05' з.д. Назван в 1849 г. М. Д. Тебеньковым\* по фамилии Р. Р. Галла\*.

**ГАЛС**, м., Карское море, Пясинский зал. Назван в честь г/с «Галс», работавшего в этом р-не.

**ГАЛЫШЕВА**, ск., Антарктида, массив Вольгат. 71°36' ю.ш., 12°27' в.д. Открыта и нанесена на карту САЭ в 1961 г. Названа в 1966 г. по фамилии сов. летчика Виктора Львовича Галышева (1894—1940).

**ГАМАЛЕИ**, скалы, Антарктида, Земля Королевы Мод. 71°45' ю.ш., 10°44' в.д. Открыты и нанесены на карту САЭ в 1961 г. Названы в 1966 г. по фамилии выдающегося мор. педагога XIX в. кап.-командора Платона Яковлевича Гамалеи\*.

**ГАМАЛЕЯ (Хенаси)**, м., Японское море, о. Хонсю. 40°36' с.ш., 139°52' в.д. Назван в 1805 г. И. Ф. Крузенштерном\* по фамилии П. Я. Гамалеи\*.

**ГАМАЮНОВА**, б., Антарктида, Земля Уилкса. 66°35' ю.ш., 110° в.д. Открыта и нанесена на карту САЭ в 1956 г. Названа не позже 1959 г. по фамилии сов. полярного океанографа Константина Азарьевича Гомоюнова\*. Название наносится на карты с искажением фамилии.

**ГАМБУРЦЕВА**, подледн. горы, Антарктида. 80°30' ю.ш., 76° в.д. Открыты САЭ в 1958 г. Названы по фамилии сов. геофизика акад. Григория Александровича Гамбурцева (1903—55).



*К. С. Галанин*

**ГАМОВА**, м., Японское море, зал. Петра Великого. Открыт в 1854 г. эк. фр. «Паллада». Им же назван по фамилии чл. эк. гардемарины Дмитрия Ивановича Гамова \*.

**ГАМОВА**, п-ов, Японское море, зал. Петра Великого. Назван по м. Гамова, которым он оканчивается (по фамилии Д. И. Гамова \*).

**ГАНГУТ**, б-ка, Балт. море, Выборгский зал. Названа в память о броненосном корабле «Гангут», получившем пробоину на этой б-ке и погибшем 12.06 1897 г.

**ГАНГУТ**, м., Берингово море, Анадырский зал. Назван в конце XIX в. в память о знаменитой победе рус. флота над шведским флотом при Гангуте 25—27 июля 1714 г.

**ГАНСКОГО**, ледн., Баренцево море, Шпицберген. 78°40' с.ш., 20°30' в.д. Назван рус. градусной эксп. 1899—1901 гг. по фамилии уч. эксп. астронома Алексея Павловича Ганского (1870—1908).

**ГАТИЕВА**, м., Баренцево море, Нов. Земля. Назван уч. эксп. С. геологического треста в 1932 г. по фамилии геолога Ильи Давидовича Гатиева (1905—41).

**ГАУДИСА**, ледн., Баренцево море, ЗФИ, о. Кейна. Назван по фамилии инж.-гидролога ААНИИ Александра Ивановича Гаудиса \*, погибшего в Арктике при аварии самолета.

**ГАУДИСА**, м., Антарктида, море Космонавтов. 67°41' ю.ш., 45°46' в.д. Нанесен на карту САЭ в 1957 г. Назван не позже 1965 г. по фамилии А. И. Гаудиса \*.

**ГАУПТА**, м., Берингово море, Командорские о-ва, о. Беринга. Обследован в 1894 г. эк. кр. «Забияка». Им же назван по фамилии ком. корабля кап. 2 р. Николая Александровича Гаупта \*.

**ГАУРОВИЦА**, м., Охотское море, зал. Академии. Обследован в 1849 г. эк. тр. «Байкал» под ком. Г. И. Невельского \*. Тогда же назван по фамилии врача Ивана Самойловича Гауровица \*.

**ГАФОВИЧА**, о., Охотское море, о. Сахалин. Обследован в 1882 г. эк. кл. «Плостун». Тогда же назван по фамилии ст. штурм. корабля подпоруч. КФШ Владислава Казимировича Гафовича \*.

**ГАЦКЕВИЧА**, м., Японское море, зал. Петра Великого, о. Русский. Назван в 1880—81 гг. оф. ОСВО по фамилии уч. гидр. работ прап. КФШ Владимира Ромуальдовича Гацкевича \*.

**ГАСКЕВИЧА (Чосонман)**, зал., Японское море, п-ов Корея. 42°17' с.ш., 130°30' в.д. Впервые нанесен на карту в 1854 г. эк. фр. «Паллада». Им же назван по фамилии чл. дипломатической миссии Е. В. Путятин \*, уч. плав. на фр. Иосифа Антоновича Гошкевича \*. Название наносится на карты с искажением фамилии.

**ГВОЗДАРЕВА**, б-ка, Белое море, Онежский зал. Названа в 1887 г. уч. ОСБелМ по фамилии помора-крестьянина Гвоздарева, указавшего гидр. ее местоположение.

**ГВОЗДАРЕВА**, р., Баренцево море, Нов. Земля. Названа рус. промысловниками по фамилии уч. эксп. П. К. Пахтусова \* в 1832—33 г. и А. К. Циволько \* в 1838—39 гг. кормщика, крестьянина деревни Сороки Кемского уезда Ивана Яковлевича Гвоздарева (1812—51).

**ГВОЗДЕВА**, м., Охотское море, о. Сахалин. Назван по фамилии известного рус. геодезиста Михаила Спиридоновича Гвоздева \*.

**ГВОЗДЕВА (Диомиды)**, о-ва, Берингов пр. Открыты С. И. Дежневым \* совместно с Поповым (Федотом Алексеевым) в 1648 г. Вторично открыты в 1728 г. В. И. Берингом в день, когда по церковному календарю отмечался день св. Диомиды, поэтому им было дано тогда же название «Диомиды». Название о-вам по фамилии М. С. Гвоздева \* дал Г. А. Сарычев \* в 1791 г.



**ГЕДЕНШТРОМА**, горы, В.-Сибирское море. Новосибирские о-ва, о. Нов. Сибирь. Названы в 1886 г. Э. В. Толлем \* по фамилии иссл. Новосибирских о-вов Матвея Матвеевича Геденштрома \*.

**ГЕДЕНШТРОМА**, зал., В.-Сибирское море, Новосибирские о-ва, о. Фаддеевский. Обследован в 1821—22 гг. эксп. под рук. П. Ф. Анжу \*. Тогда же назван по фамилии М. М. Геденштрома \*.

**ГЕДЕНШТРОМА**, р., В.-Сибирское море, Новосибирские о-ва, о. Нов. Сибирь. Названа по фамилии М. М. Геденштрома \*.

**ГЕДЕОНОВА**, г., Баренцево море, Шпицберген. 76°30' с.ш., 16°30' в.д. Названа по фамилии рус. астронома, директора Ташкентской обсерватории Дмитрия Даниловича Гедеонова (1854—1908).

**ГЕДРОЙЦА**, г., Охотское море, Курильские о-ва, о. Кунашир. Названа по фамилии сов. почвовед акад. Константина Казановича Гедройца (1872—1932).

**ГЕЙДЕНА (Ликий)**, ат., Тихий ок., Маршалловы о-ва. 9°52' с.ш., 169°10' в.д. Открыт в 1817 г. О. Е. Коцебу \*. Им же назван по фамилии Логина (Людвига-Сигизмунда-Иакова) Петровича Гейдена \*.

**ГЕЙДЕНА**, б., Берингово море, Бристольский зал. 56°54' с.ш., 158°48' з.д. Названа Ф. П. Литке \* по фамилии Л. П. Гейдена \*.

**ГЕЙДЕНА**, г., Берингово море, п-ов Камчатка. Нанесена на карту в 1828 г. эк. шл. «Сенявин» под ком. Ф. П. Литке \*. Тогда же названа по фамилии Л. П. Гейдена \*.

**ГЕЙДЕНА**, б., Карское море, Таймырский зал. Нанесена на карту в 1901 г. РПЭ 1900—03 гг. Тогда же названа по фамилии чл. комиссии АН по снаряжению эксп. л-та Александра Федоровича Гейдена \*.

**ГЕКА**, б., Берингово море, п-ов Камчатка. Обследована в 1885 г. шкипером шх. «Сибирь» Фридольфом (Фабианом) Кирилловичем Геком \*. Названа по фамилии иссл.

**ГЕКА**, б., Японское море, зал. Петра Великого. Названа в 1880-х годах по фамилии Ф. К. Гека \*.

**ГЕКА**, м., Берингово море, Анадырский зал. Назван по фамилии Ф. К. Гека \*.

**ГЕКА**, м., Японское море, материк. побереж. Назван не ранее 1892 г. по фамилии Ф. К. Гека \*.

**ГЕКА (Носедан)**, м., Японское море, п-ов Корея. 42°06' с.ш., 130°11' в.д. Обследован в 1886 г. Ф. К. Геком \*. Тогда же назван по фамилии иссл.

**ГЕКА**, м., Японское море, п-ов Корея. 35°28' с.ш., 129°22' в.д. Впервые обследован и нанесен на карту Ф. К. Геком \* в 1891 г. Тогда же назван по фамилии иссл. В настоящее время рус. название на карты не наносится.

**ГЕЛЛЕРА**, м., Японское море, зал. Петра Великого. Обследован в 1874—75 гг. Тогда же назван по фамилии уч. гидр. работ прап. КФШ Владимира Львовича Геллера \*.

**ГЕЛЬМЕРСЕНА**, о., Баренцево море, Нов. Земля, пр. Костин Шар. Назван в 1930-х годах сов. иссл. по фамилии видного геолога акад. Григория Петровича Гельмерсена (1803—85).

**ГЕМБАЧЕВА**, м., Японское море, зал. Петра Великого. Нанесен на карту в 1862 г. уч. эксп. В. М. Бабкина \*. Тогда же назван по фамилии чл. эк. кл. «Разбойник» м-на Вячеслава Николаевича Гембачева \* (Генбачева).

**ГЕММЕРЛИНГА**, м., Охотское море, Курильские о-ва, о. Кунашир. Назван в 1946 г. по фамилии сов. ученого-почвовед проф. МГУ Владимира Васильевича Геммерлинга (1880—1954).

**ГЕОРГА ВУЛЬФА**, б., Карское море, Таймырский зал, о. Пилот-Махоткина. Нанесена на карту в 1901 г. РПЭ 1900—03 гг. Тогда же названа по фамилии рус. геолога-кристаллографа Георгия Викторовича Вульфа (1863—1925).

**ГЕОРГИЕВСКОГО**, м., Карское море, к ю. от м. Челюскин. Назван геологом Г. Д. Алгером в 1933—34 гг. по фамилии первого нач. п/ст «Челюскин» доктора Д. Георгиевского.

**ГЕСРГИЯ МАКСИМОВА**, м., Баренцево море, ЗФИ, о. Земля Георга. Назван в 1956 г. по фамилии сов. гидр.-геодезиста Георгия Сергеевича Максимова\*.

**ГЕОРГИЯ УШАКОВА**, коса, Чукотское море, о. Врангеля. Названа в честь первого нач. о. Врангеля в 1926—29 гг. Георгия Алексеевича Ушакова\*.

**ГЕРАСИМОВА**, г., Карское море, С. Земля, о. Большевик. Открыта в 1914 г. Гидр. эксп. СЛО на л/т «Таймыр» и «Вайгач». Тогда же названа по фамилии рус. геолога Александра Павловича Герасимова (1869—1942).

**ГЕРАСИМОВА**, г., Охотское море, Курильские о-ва, о. Кунашир. Названа по фамилии сов. геогр. акад. Иннокентия Петровича Герасимова (р. 1905).

**ГЕРАСИМОВА**, зал., Баренцево море, Нов. Земля. Нанесен на карту П. К. Пахтусовым\* в 1833 г. Им же назван, видимо, по фамилии кольского промышленника, лоцмана в плав. Ф. П. Литке\* в 1823 г. на бр. «Новая Земля» Матвея Андреевича Герасимова (1779—1831).

**ГЕРАСИМОВА**, о., Японское море, зал. Петра Великого. Нанесен на карту в 1859 г. Обследован в 1863 г. эк. корв. «Калевала». Им же назван по фамилии ст. штурм. корабля прап. КФШ Василия Иосифовича Герасимова\*.

**ГЕРКУЛЕС**, о., Карское море, берег Харитона Лаптева. Назван в 1935 г. в честь судна эксп. В. А. Русанова\* «Геркулес».

**ГЕРМАНА ТИТОВА**, ледн. купол, Баренцево море, ЗФИ, о. Райнера. Назван по имени и фамилии второго в мире летчика-космонавта, ком. космического корабля «Восток-2» Героя Советского Союза Германа Степановича Титова (р. 1935).

**ГЕРОВА**, пик, Антарктида, Земля Королевы Мод. 71°46' ю.ш., 9°01' в.д. Нанесен на карту САЭ в 1961 г. Назван в 1966 г. по фамилии Д. С. Гирёва\*. На карты фамилия наносится с искажением.

**ГЕРТНЕРА**, б., Охотское море, Тауйская губа. Названа, видимо, в 1912 г. уч. Гидр. эксп. В. ок. по фамилии ком. тр. «Охотск» кап. дальнего плав. Гертнера.

**ГЕССЕНА**, м., Карское море, Нов. Земля. Нанесен на карту П. К. Пахтусовым\* в 1833 г. Им же назван по фамилии кап. Архангельского порта ген.-м-ра Егора Федоровича Гессена\*.

**ГИДРОСЕВЕР**, пр., Баренцево море, ЗФИ. Назван в честь лоцбота «Гидросевер», выполнявшего гидр. работы в этом р-не.

**ГИДРОСЕВЕР**, пр., Карское море, к в. от о. Диксон. Назван в 1962 г. по лоцботу «Гидросевер», уч. в иссл. пр.

**ГИЛЕВА**, м., Охотское море, Курильские о-ва, о. Парамушир. Назван по фамилии уч. эксп. Беллинсгаузена — Лазарева геодезиста Алексея Гилева.

**ГИЛЬДЕБРАНДТА**, о., Японское море, зал. Петра Великого. Обследован в 1863 г. эк. корв. «Калевала». Им же назван по фамилии чл. эк. м-на Якова Аполлоновича Гильдебрандта\*.

**ГИЛЬДЕБРАНДТА**, о., Японское море, п-ов Корея. 39°20' с.ш., 127°27' в.д. Обследован в 1896 г. эк. кр. «Дмитрий Донской». Им

же назван по фамилии ст. оф. корабля л-та Евгения Федоровича Гильдебрандта\*.

**ГИЛЯК**, м., Японское море, Татарский пр., материк. побер. Назван, видимо, в 1874 г. в честь тр. «Гиляк».

**ГИЛЯК**, м., Охотское море, Амурский лим. Назван в честь тр. «Гиляк».

**ГИНТЕРА**, м., Японское море, зал. Петра Великого. Обследован в 1891 г. эк. кан. л-ки «Кореец». Им же назван по фамилии ул. эк. л-та Анатолия Августовича Гинтера\*.

**ГИНТЕРА**, м., Берингово море, Анадырский зал. Обследован в 1886 г. эк. кл. «Крейсер». Им же назван по фамилии чл. эк. Анатолия Августовича Гинтера\*.

**ГЛАЗЕНАПА**, гав., Берингово море, пр. Сенявина. Нанесена на карту в 1828 г. м-ном Богданом (Готлибом) Александровичем Глазенапом\*, чл. эк. шл. «Сенявин». Тогда же названа Ф. П. Литке\* по фамилии иссл.

**ГЛАЗЕНАПА**, м., Берингово море, Бристольский зал. 55°15' с.ш., 163° з.д. Открыт в 1828 г. М. Н. Станюковичем\*. Им же назван по фамилии чл. эк. шл. «Моллер» м-на Владимира Александровича Глазенапа\*.

**ГЛЕНА**, б., Охотское море, о. Сахалин. Названа по фамилии ботаника Петра Петровича Глена\*, изучавшего природу Сахалина в 1860—62 гг.

**ГЛЕНА**, г., Охотское море, о. Сахалин. Названа в 1910—14 гг. по фамилии рус. ботаника П. П. Глена.

**ГЛИНКИ**, г., Охотское море, Курильские о-ва, о. Кунашир. Названа, видимо, в 1946 г. по фамилии рус. почвовед акад. Константина Дмитриевича Глинки (1867—1927).

**ГЛИНКИ**, о-ва, Антарктида, море Беллинсгаузена. 71°17' ю.ш., 68°57' з.д. Названы англичанами в 1961 г. в честь знаменитого рус. композитора Михаила Ивановича Глинки (1804—57).

**ГЛОВА**, б-ка, Балт. море, Рижский зал. Обследована в 1852 г. подпоруч. КФШ Дормидонтом Михайловичем Гловым\*. Тогда же названа по фамилии иссл.

**ГЛОВА**, б-ка, Балт. море, Финский зал. 59°57' с.ш., 24°17' в.д. Названа по фамилии Д. М. Глова\*.

**ГЛОВА**, о., Баренцево море, Нов. Земля. Нанесен на карту в 1823 г. Ф. П. Литке\* на бр. «Новая Земля». Назван в 1839 г. уч. эксп. А. К. Цивольки\* по фамилии почетного чл. Адмиралтейского департамента Александра Яковлевича Глова\*.

**ГЛОВА** [Голые, Чукто], о-ва, Японское море, п-ов Корея. 39°59' с.ш., 127°57' в.д. Обследованы в 1893 г. эк. корв. «Витязь». Им же названы по фамилии вахт. оф. корабля л-та Михаила Ивановича Глова\*.

**ГЛОВА**, г., Тихий ок., побер. С. Америки, зал. Аляска, о. Кадьяк. 57°33' с.ш., 153°07' з.д. Названа в 1963 г. Кадьякским и Аляскинским историческим об-зом в честь рус. морехода Степана Глова (?—1769).

**ГЛУШКОВА**, б., Карское море, Нов. Земля. Обследована в 1925 г. Тогда же названа по фамилии директора Гос. гидрологического ин-та чл.-корр. АН СССР Виктора Григорьевича Глушкова (1883—1939).

**ГОВОРЛИВЫЙ**, м., Японское море, п-ов Корея. 39°24' с.ш., 127°31' в.д. Обследован в 1896 г. эк. кр. «Дмитрий Донской». Им же назван по фамилии вахт. оф. корабля л-та Степана Алексеевича Говорливого\*.



*В. М. Головнин*

**ГОЛАНДА**, м., Карское море, шхеры Минина, о. Плоский. Назван по фамилии полярного гидр. Самуила Моисеевича Голанда\*.

**ГОЛДОБИНА**, м., Японское море, зал. Петра Великого, пр. Босфор-Восточный. Обследован в 1862 г. эксп. В. М. Бабкина\*. Тогда же назван, видимо, по фамилии прапор. КФШ Леонида Васильевича Голдобина (1838—?).

**ГОЛЕНИЩЕВА**, м., Берингово море, о. Карагинский. Описан в 1828 г. Ф. П. Литке\* на шл. «Сенявин». Им же назван по фамилии нач. Камчатки кап. 2 р. Аркадия Васильевича Голенищева\*.

**ГОЛИЦЫНА**, б., Карское море, Нов. Земля. Названа в 1895 г. по фамилии ген.-л-та князя Григория Сергеевича Голицына (1838—1907).

**ГОЛИЦЫНА**, подледн. горы, Антарктида. 69° ю.ш., 95° в.д. Открыты САЭ в 1957—58 гг. Названы не позже 1965 г. по фамилии рус. сейсмолога акад. Бориса Борисовича Голицына\*.

**ГОЛИЦЫНА**, о., Баренцево море, Нов. Земля. Обследован в 1889 г. эк. шх. «Бакан». Тогда же назван по фамилии архангельского губернатора Николая Дмитриевича Голицына (1850—1925).

**ГОЛОВАЧЕВА**, б-ка, Каспийское море, Бакинский арх. Названа не ранее 1860 г. по фамилии уч. гидр. работ Ивана Николаевича Головачева\*.

**ГОЛОВАЧЕВА** [Тамлаво], м., Охотское море, Амурский лим., о. Сахалин. Открыт и нанесен на карту в 1805 г. И. Ф. Крузенштерном\* на шл. «Надежда». Им же назван по фамилии чл. эк. л-та Петра Трофимовича Головачева\*. В настоящее время чаще употребляется местное название «м. Тамлаво».

**ГОЛОВИНА**, м., Баренцево море, ЗФИ, о. Кун. Назван в 1953 г. по фамилии полярного летчика Павла Георгиевича Головина (1909—40).

**ГОЛОВИНА**, м., Карское море, п-ов Ямал. Нанесен на карту в 1827 г. штурм. И. Н. Ивановым\*. Им же назван по фамилии уч. Великой С. эксп. 1733—43 гг. подштурм. Марка Головина\*, делавшего съемку п-ова Ямал.

**ГОЛОВИНА**, пр., Карское море, Нов. Земля. Открыт и нанесен на карту А. К. Циволько\* в 1835 г. Тогда же назван, видимо, по фамилии М. Головина\*.

**ГОЛОВИНКА**, сел., Черное море, к ю.-в. от Туапсе. Основано в 1839 г. как военный форт Головинский. Названо по фамилии ком. Отдельного Кавказского корпуса ген.-л-та Евгения Александровича Головина (1782—1858), высадившегося здесь 3.05 1839 г.

**ГОЛОВНИН**, сел., Берингово море, побер. С. Америки, п-ов Аляска. 64°34' с.ш., 163°02' з.д. Названо по б. Головнину, на побер. которой расположено (по фамилии Василия Михайловича Головнина\*).

**ГОЛОВНИНА**, б., Берингово море, п-ов Аляска. 64°24' с.ш., 163° з.д. Открыта в 1821 г. В. С. Хромченко\* и А. К. Этолиным\*. Названа В. С. Хромченко в честь знаменитого рус. мореплавателя Василия Михайловича Головнина\*, чье имя носило его судно бр. «Головнин».

**ГОЛОВНИНА**, б., Охотское море, Курильские о-ва, о. Кунашир. Названа после 1946 г. по фамилии В. М. Головнина\*.

**ГОЛОВНИНА**, вулк., Охотское море, Курильские о-ва, о. Кунашир. Назван по фамилии В. М. Головнина\*, попавшего вблизи этого места в плен к японцам в 1811 г.

**ГОЛОВНИНА**, г., Баренцево море, Нов. Земля. Открыта и нанесена на карту в 1821 г. Ф. П. Литке\* на бр. «Новая Земля». Им же названа по фамилии В. М. Головнина\*.

**ГОЛОВНИНА**, лаг., Берингово море, п-ов Аляска.  $64^{\circ}32'$  с.ш.,  $163^{\circ}10'$  з.д. Названа в 1842—44 гг. Л. А. Загоскиным по фамилии В. М. Головнина\*.

**ГОЛОВНИНА**, подв. г., Тихий ок. Прибл.  $47^{\circ}$  с.ш.,  $158^{\circ}$  в.д. Открыта сов. океанографами. Названа по фамилии В. М. Головнина\*.

**ГОЛОВНИНА**, пр., Охотское море, Курильские о-ва. Обследован в 1812 г. П. И. Рикордом\* на шл. «Диана». Им же назван по фамилии В. М. Головнина\*.

**ГОЛОВНИНА**, р., Охотское море, Курильские о-ва, о. Кунашир. Названа по фамилии В. М. Головнина\*.

**ГОЛОВНИНО**, сел., Охотское море, Курильские о-ва, о. Кунашир. Названо в 1947 г. по фамилии В. М. Головнина\*.

**ГОЛЫГИНА**, р., Охотское море, п-ов Камчатка. Названа в начале XVIII в. рус. казаками по фамилии якутского казачьего десятника, первооткрывателя о. Карагинский Ивана Гольгина.

**ГОЛЬГИНА**, коса, море Лаптевых, п-ов Таймыр. Названа в 1930 г. по фамилии зимовавшего в этом р-не охотника Гольгина.

**ГОЛЬГИНА**, м., море Лаптевых, п-ов Таймыр. Название дано в 1930 г. по фамилии охотника Гольгина.

**ГОЛЬЦМАНА**, о-ва, Карское море, шхеры Минина. Названы в 1933 г. по фамилии погибшего в авиационной катастрофе в 1933 г. нач. Глав. управ. гражданского воздушного флота Абрама Зиновьевича Гольцмана (1894—1933).

**ГОНЧАРОВА**, г., Японское море, Татарский пр., о. Сахалин. Названа по рядом расположенному м. Гончарова (по фамилии И. А. Гончарова).

**ГОНЧАРОВА**, м., Японское море, Татарский пр., о. Сахалин. Назван в честь рус. писателя Ивана Александровича Гончарова (1812—91), совершившего в 1852—54 гг. на фр. «Паллада» путешествие из Кронштадта к берегам р. Амур в качестве секретаря в.-адм. Е. В. Путятина\*.

**ГОНЧАРОВА [Маяндо]**, о., Японское море, п-ов Корея.  $39^{\circ}59'$  с.ш.,  $128^{\circ}12'$  в.д. Нанесен на карту в 1854 г. эк. фр. «Паллада». Им же назван по фамилии И. А. Гончарова.

**ГОРБУНОВА**, о-ва, Баренцево море, ЗФИ, к ю. от о. Земля Вильчека. Названы в 1953 г. по фамилии сов. гидробиолога и зоолога Григория Петровича Горбунова\*, уч. иссл. Арктики.

**ГОРЕВА**, о., Антарктида, море Дейвиса.  $66^{\circ}32'$  ю.ш.,  $92^{\circ}59'$  в.д. Нанесен на карту САЭ в 1956 г. Назван не позже 1959 г. по фамилии рус. уч. антарктической эксп. Р. Скотта 1910—13 гг. каюра Дмитрия Семеновича Гирёва. До последнего времени фамилия его писалась с искажением, которое и попало на карту.

**ГОРНЕРА [Каймон]**, г., В.-Китайское море, о. Кюсю.  $31^{\circ}11'$  с.ш.,  $130^{\circ}32'$  в.д. Названа в 1804 г. И. Ф. Крузенштерном\* по фамилии астронома чл.-корр. АН Иоганна Гаспара Горнера (1774—1834), уч. в эксп. на шл. «Надежда».

**ГОРНЕРА**, м., Охотское море, о. Сахалин, Сахалинский зал. Назван в 1805 г. И. Ф. Крузенштерном\* по фамилии И. Г. Горнера.

**ГОРНОСТАЙ**, б., Японское море, зал. Петра Великого. Названа в 1880—90-х годах в честь кан. л-ки «Горноста́й», уч. в гидр. иссл. зал. Петра Великого.

**ГОРНОСТАЙ**, м., Японское море, зал. Петра Великого. Назван в честь кан. л-ки «Горноста́й».

**ГОРОДКОВА**, г., Антарктида, Земля Эндерби. 67°46' ю.ш., 45°48' в.д. Нанесена на карту САЭ в 1962 г. Названа не позже 1965 г. по фамилии сов. геоботаника и геогр., иссл. Арктики Бориса Николаевича Городкова (1890—1953).

**ГОРОДКОВА**, м., Баренцево море, ЗФИ, о. Грили. Назван в 1953 г. по фамилии Б. Н. Городкова.

**ГОРОХОВА**, р., В.-Сибирское море, Новосибирские о-ва, о. Нов. Сибирь. Названа, вероятно, по фамилии уч. РПЭ 1900—03 гг. якута Василия Горохова, сопровождавшего Э. В. Толля\* в походе на о. Беннетта и погибшего вместе с ним.

**ГОРЧАКОВА**, г., Новогвинейское море, Нов. Гвинея. 5°36' ю.ш., 145°56' з.д. Названа Н. Н. Миклухо-Маклаем\* по фамилии рус. министра иностранных дел Александра Михайловича Горчакова (1798—1883). В настоящее время рус. название на карты не наносится.

**ГОРШКОВА**, б., Японское море, зал. Петра Великого. Названа в 1890-х годах по фамилии уч. гидр. работ в зал. Петра Великого л-та Андрея Алексеевича Горшкова\*.

**ГОРШКОВА (Тоам)**, ск., Японское море, п-ов Корея. 39°57' с.ш., 127°55' в.д. Обследована в 1893 г. эк. корв. «Витязь». Им же названа по фамилии чл. эк. А. А. Горшкова\*.

**ГОРЬКОВСКАЯ**, г., Японское море, Татарский пр., о. Сахалин. Названа в честь выдающегося сов. писателя и общественного деятеля Максима Горького (Алексея Максимовича Пешкова) (1868—1936).

**ГОРЬКОГО**, хр., Антарктида, Земля Королевы Мод. 71°35' ю.ш., 11°40' в.д. Открыт и нанесен на карту САЭ в 1961 г. Назван не позже 1965 г. в честь М. Горького.

**ГОРЯКОВА**, п-ов, Баренцево море, Нов. Земля. Назван в 1930 г. эксп. на л/п «Г. Седов» по фамилии кормщика-шуеречанина Степана Горякова\*, плав. у берегов Нов. Земли.

**ГРАГАЙТИСА**, б-ка, Охотское море, Амурский лим. Названа по фамилии уч. Гидр. эксп. В. ок. штурм. Виктора Адольфовича Грагайтиса, занимавшегося иссл. морей Тихого ок. в 1912—17 гг.

**ГРАУРА**, пик, Антарктида, Земля Королевы Мод. 71°55' ю.ш., 9°18' в.д. Открыт и нанесен на карту САЭ в 1961 г. Назван в 1966 г. по фамилии сов. картографа Алексея Васильевича Граура (1893—1946).

**ГРДИНЫ**, м., Карское море, Обская губа. Назван эксп. Томского ин-та иссл. Сибири в 1920 г. по фамилии уч. эксп. магнитолога Ю. В. Грдины, выполнявшего работы в этом р-не.

**ГРЕЙГА**, б., Берингово море, Анадырский зал. Обследована в 1876 г. эк. кл. «Всадник». Тогда же названа по фамилии уч. Чесменского сражения Самуила Карловича Грейга\*.

**ГРЕЙГА (Гонген)**, м., Японское море, о. Хонсю. 41°07' с.ш., 140°15' в.д. Назван в 1805 г. И. Ф. Крузенштерном\* по фамилии С. К. Грейга\*.

**ГРЕЙГА**, м., Берингово море, Бристольский зал. 57°44' с.ш., 157°42' з.д. Открыт в 1828 г. М. Н. Станюковичем\*. Им же назван по фамилии Алексея Самуиловича Грейга\*.

**ГРЕЙГА (Ниау), о.,** Тихий ок., о-ва Россиян. 16°02' ю.ш., 146°22' з.д. Открыт в 1820 г. эксп. Беллинсгаузена — Лазарева. Тогда же назван по фамилии А. С. Грейга\*.

**ГРЕКОВА, б-ка,** Балт. море, Финский зал. Открыта в 1750 г. Николаем Грековым\*. Тогда же названа А. И. Нагаевым\* по фамилии первооткрывателя.

**ГРЕКОВА, г.,** Антарктида, Земля Королевы Мод. 71°57' ю.ш., 6°36' в.д. Нанесена на карту САЭ в 1961 г. Названа в 1966 г. по фамилии сов. историка акад. Бориса Дмитриевича Грекова (1882—1953).

**ГРИВЦОВА, б-ка,** Балт. море, Рижский зал. Открыта и исслед. в 1852 г. подпоруч. КФШ Николаем Гавриловичем Гривцовым\*. Тогда же названа по фамилии первооткрывателя.

**ГРИВЦОВА, б-ка,** Балт. море, Финский зал. Открыта в 1843 г. Н. Г. Гривцовым\*. Тогда же названа по фамилии первооткрывателя.

**ГРИГОРЕНКО, камни,** Каспийское море, у о. Артем. Названы по фамилии каспийского рыбака Петра Григоренко\*.

**ГРИГОРЬЕВА, г.,** Антарктида, Земля Королевы Мод. 71°58' ю.ш., 14°43' в.д. Открыта и нанесена на карту САЭ в 1961 г. Названа в 1966 г. по фамилии сов. геогр. Сергея Григорьевича Григорьева (1874—1931).

**ГРИГОРЬЕВА, г.,** Антарктида, Земля Мак-Робертсона. 72°35' ю.ш., 68°15' в.д. Обследована САЭ в 1972—73 гг. Названа в 1974 г. по фамилии сов. геогр. акад. Андрея Александровича Григорьева (1883—1968).

**ГРИГОРЬЕВА, подв. г.,** Тихий ок. 42°40' с.ш., 150°25' в.д. Открыта сов. океанографами. Названа по фамилии А. А. Григорьева.

**ГРИГОРЬЕВА, подв. г.,** Охотское море, Курильские о-ва. Открыта и исслед. в 1949—55 гг. на НИС «Витязь». Тогда же названа по фамилии сов. геолога акад. Иосифа Федоровича Григорьева (1890—1949).

**ГРИГОРЬЕВА, пр.,** Карское море, берег Харитона Лаптева. Нанесен на карту в 1900 г. РПЭ 1900—03 гг. Тогда же назван по фамилии ученого секретаря Рус. геогр. об-ва Александра Васильевича Григорьева (1848—1908).

**ГРИДЕНЬ, мель,** Японское море, зал. Петра Великого. Открыта в 1860 г. эк. корв. «Гридень». Тогда же названа в честь своего корабля.

**ГРИКУРОВА, хр.,** Антарктида, Земля Александра I. 71°17' ю.ш., 68°57' з.д. Назван англичанами в 1975 г. по фамилии сов. геолога Гаррика Эдуардовича Грикурова\*.

**ГРИНА, м.,** Охотское море, о. Сахалин. Назван по фамилии сов. писателя Александра Степановича Грина (Гриневского) (1880—1932).

**ГРОМОВА, г.,** Чукотское море, о. Врангеля. Названа в 1952 г. по фамилии работавшего на о. Врангеля в 1935—40 гг. геолога Леонида Васильевича Громова\*.

**ГРОМОВА, нунатаки,** Антарктида, Земля Эндерби. 67°45' ю.ш., 50°40' в.д. Нанесены на карту САЭ в 1962 г. Названы не позже



*Л. В. Громов*

1965 г. по фамилии сов. летчика Героя Советского Союза Михаила Михайловича Громова \*.

**ГРОССЕВИЧА**, б., Японское море, Татарский пр., материк. поб. Обследована в 1874 г. топографом П. С. Гроссевичем. Названа по фамилии иссл.

**ГРОТЕ**, м., Охотское море, Амурский лим., о. Сахалин. Назван в 1849 г. эк. тр. «Байкал» по фамилии чл. эк. м-на Эдуарда Васильевича Гроте \*.

**ГРОТЕ**, м., Охотское море, зал. Академии. Нанесен на карту в 1849 г. эк. тр. «Байкал». Тогда же назван по фамилии чл. эк. Э. В. Гроте \*, уч. в описи этого р-на.

**ГРУЗДЕВА**, ледн., Баренцево море, Шпицберген. 78°50' с.ш., 18° в.д. Назван в 1899—1901 гг. рус. градусной эксп. по фамилии уч. эксп. военного моряка Арсения Груздева.

**ГУБАНОВА**, м., Баренцево море, ЗФИ, о. Мейбел. Назван в 1953—55 гг. по фамилии машиниста шх. «Св. Анна» эксп. Г. Л. Брусилова \* Владимира Губанова, погибшего с другими чл. эксп. в Арктике в 1914 г.

**ГУБАРЕВА** [Чукто], камни, Японское море, п-ов Корея. 40°01' с.ш., 127°59' в.д. Обследованы в 1893 г. эк. корв. «Витязь». Им же названы по фамилии врача корабля Павла Михайловича Губарева \*.

**ГУБИНА**, зал., Баренцево море, Нов. Земля. Обследован уч. первой рус. эксп. на Нов. Землю 1768—69 гг. под ком. Ф. Розымова \*. Назван в 1769 г. по фамилии уч. эксп. подштурм. Матвея Губина.

**ГУБИНА**, м., Баренцево море, Нов. Земля. Назван по рядом расположенному зал. Губина (по фамилии М. Губина).

**ГУБИНА**, поднятие, Антарктида, море Лазарева. 67° ю.ш., 12° в.д. Открыто и нанесено на карту САЭ в 1961 г. Названо не позже 1965 г. по фамилии уч. первой САЭ гидрохимика Федора Александровича Губина (1926—64).

**ГУБИНА**, скалы, Антарктида, Земля Королевы Мод. 71°18' ю.ш., 12°52' в.д. Открыты и нанесены на карту САЭ в 1961 г. Названы в 1966 г. по фамилии сов. геолога-нефтяника акад. Ивана Михайловича Губкина (1871—1939).

**ГУСЕВА**, м., Японское море, зал. Чихачева. Обследован в 1865 г. прап. КФШ И. А. Клыковым \*. Тогда же назван по фамилии штурм. тр. «Японец» подпоруч. КФШ Евгения Егоровича Гусева \*.

**ГУТУЕВСКИЙ**, ковш, Балт. море, Финский зал. Назван по о. Гутуевскому, у с.-з. поб. которого расположен (по фамилии Кона Гуттуева). На карты наносится с искажением фамилии.

**ГУТУЕВСКИЙ**, о., Балт. море, дельта р. Невы. Название получило по фамилии олонечского купца-судостроителя К. Гуттуева, владевшего этим о. в середине XVIII в. На карты наносится с искажением фамилии.

**ГЫДОЯМО**, о., Карское море, берег Харитона Лаптева, к в. от о. Белуха. Назван И. А. Ландиным \* в честь парусно-моторного бота «Гыдоямо», уч. в его эксп.

**ГЮБЕНЕТ**, м., Баренцево море, Нов. Земля. Нанесен на карту уч. эксп. Г. Я. Седова \* в 1912 г. Тогда же назван по фамилии чл. комитета по снаряжению эксп. Н. К. Гюббенета. На карты наносится с искажением фамилии.

**ДАВЫДОВА**, б., Чукотское море, о. Врангеля. Названа в 1928—29 гг. Г. А. Ушаковым \* в честь нач. эксп. на кан. л-ке «Красный Октябрь» в 1924 г. известного гидр. Бориса Владимировича Давыдова \*.



**ДАВИДОВА, б.**, Карское море, арх. Норденшельда. Нанесена на карту в 1938—39 гг. Названа Б. А. Радзеевским \* по фамилии Б. В. Давыдова \*.

**ДАВИДОВА, г.**, Японское море, Татарский пр., зал. Чихачева. Названа по м. Давыдова, рядом с которым расположена (по фамилии Б. В. Давыдова \*).

**ДАВИДОВА, м.**, Антарктида, Земля Виктории. 68°35' ю.ш., 154°31' в.д. Открыт и нанесен на карту САЭ в 1958 г. Назван не позже 1965 г. по фамилии Б. В. Давыдова \*.

**ДАВИДОВА, м.**, Японское море, Татарский пр., зал. Чихачева. В 1952 г. решением Хабаровского крайисполкома назван по фамилии Б. В. Давыдова \*.

**ДАВИДОВА, м.**, море Лаптевых, С. Земля, о. Большевик. Открыт и нанесен на карту в 1913 г. Гидр. эксп. СЛО на л/т «Таймыр» и «Вайгач». Назван по фамилии Б. В. Давыдова \*.

**ДАВИДОВА, подв. г.**, Тихий ок., Курильские о-ва. 46°05' с.ш., 151°15' в.д. Открыта в 1949—54 гг. ИИС «Витязь». Тогда же названа по фамилии Б. В. Давыдова \*.

**ДАВИДОВА, б.**, Охотское море, о. Сахалин. Открыта в 1806 г. Н. А. Хвостовым \* и Г. И. Давыдовым \*. Названа по фамилии одного из первооткрывателей л-та Гавриила Ивановича Давыдова \*.

**ДАВИДОВА, м.**, Охотское море, о. Сахалин. Открыт в 1806 г. Н. А. Хвостовым \* и Г. И. Давыдовым \*. Назван по фамилии Г. И. Давыдова \*.

**ДАВИДОВА, оз.**, Тихий ок., побереж. С. Америки, арх. Александра. 56°36' с.ш., 134°50' з.д. Названо в 1934 г. по фамилии Г. И. Давыдова \*.

**ДАВИДОВА, о.**, Берингово море, Алеутские о-ва. 51°58' с.ш., 178°21' в.д. По утверждению Д. Орта, название дано Гидр. службой США в честь Г. И. Давыдова \*.

**ДАВИДОВА, м.**, Японское море, п-ов Корея. 40° с.ш., 128°11' в.д. Обследован в 1886 г. эк. кл. «Крейсер». Им же назван по фамилии уч. Севастопольской обороны 1854—55 гг. л-та Василия Федоровича Давыдова \*.

**ДАВИДОВА, о.**, Карское море, у о. Диксон. Назван в честь артиллериста л/п «Дежнёв» (во время ВОВ — «СКР-19») старшины 2-й статьи Василия Ивановича Давыдова \*, погибшего при обороне Диксона.

**ДАНИЛОВА, м.**, Карское море, Нов. Земля. Назван в 1915 г. эк. шх. «Андромеда» по фамилии судового фельдшера Т. Данилова.

**ДАРАГАНА, б-ка**, Балт. море, Рижский зал. Открыта, видимо, в 1853 г. Тогда же названа по фамилии уч. гидр. работ прапор. КФШ Василия Федоровича Дарагана \*.

**ДАРАГАНА, м.**, Японское море, зал. Петра Великого. Назван, видимо, по фамилии уч. гидр. работ в зал. Петра Великого подпоруч. КФШ Николая Павловича Дарагана \*.

**ДАРВИНА, б-ка**, Каспийское море, у о. Артем. Названа в 1908—16 гг. в честь открывшего ее п/х «Дарвин».

**ДАТСОН (Чукто), о.**, Японское море, п-ов Корея. 35°30' с.ш., 129°23' в.д. Обследован и нанесен на карту Ф. К. Гекком \* в 1891 г.



*Б. В. Давыдов*

Им же назван в память о матросе китобойного п/х «Геннадий Невельской» Датсоне, погибшем вместе с судном в январе 1891 г. В настоящее время рус. название на карты не наносится.

**ДАУРКИНА**, п-ов, Чукотское море, Чукотский п-ов. Назван по фамилии чукчи, иссл. Чукотского п-ова Николая Ивановича Дауркина (Тангитана).

**ДЕГЕРА [Савича]**, м., Японское море, зал. Петра Великого. Открыт и нанесен на карту эк. фр. «Паллада» в 1854 г. Тогда же назван по фамилии чл. эк. шх. «Восток» л-та Никанора Никаноровича Савича\*. В 1863 г. эксп. В. М. Бабкина\* назван по фамилии л-та Карла Карловича де Гера\*. На карты наносится с искажением.

**ДЕДА**, м., Японское море, зал. Петра Великого. Назван в 1880-х годах уч. ОСВО в честь ст. штурм. фр. «Паллада» Александра Антоновича Халезова\*, имевшего на корабле прозвище «Дед».

**ДЕЖНЁВ**, б-ка, море Лаптевых, пр. Восточный. Открыта в 1947 г. л/п «Дежнёв», в честь которого и получила название.

**ДЕЖНЁВА**, зал., Баренцево море, ЗФИ. Назван в 1953—55 гг. в честь л/п «Дежнёв».

**ДЕЖНЁВА**, о-ва, Карское море, арх. Норденшельда. Обследованы в 1939 г. гидр. эксп. ГУ ГУСМП на г/с «Норд». Тогда же названы в честь л/п «Дежнёв».

**ДЕЖНЁВА**, б., Берингово море, п-ов Камчатка. Описана в 1885 г. Ф. К. Геком\*. Им же названа по фамилии знаменитого рус. казака-землепроходца Семена Ивановича Дежнёва\*.

**ДЕЖНЁВА**, ледн., Карское море, С. Земля, о. Октябрьской Революции. Назван уч. эксп. С.-З. аэрогеодезического предприятия в честь С. И. Дежнёва\*.

**ДЕЖНЁВА**, м., Берингово море, в. оконечность азиатского материка. Открыт в 1648 г. С. И. Дежнёвым\*. Современное название дано Рус. геогр. об-вом в 1898 г. в честь первооткрывателя.

**ДЕЖНЁВА**, о., море Лаптевых, о-ва Комсомольской Правды. Открыт Гидр. эксп. СЛО на л/т «Таймыр» и «Вайгач» в 1913 г. Назван Р. Амундсеном в 1919 г. по фамилии С. И. Дежнёва\*.

**ДЕЖНЁВА**, п-ов, Берингово море, Берингов пр. Назван по фамилии С. И. Дежнёва\*.

**ДЕ-КОЛОНГА**, б., Карское море, берег Харитона Лаптева. Названа не позже 1962 г. по рядом расположенному п-ову Де-Колонга (по фамилии И. П. де Колонга\*).

**ДЕ-КОЛОНГА**, п-ов, Карское море, берег Харитона Лаптева. Нанесен на карту в 1900 г. РПЭ 1900—03 гг. Тогда же назван по фамилии рус. гидр. ген.-м-ра КФШ Ивана Петровича де Колонга\*.

**ДЕ-КОЛОНГА**, п-ов, Карское море, берег Харитона Лаптева. Нанесен на карту в 1900 г. РПЭ 1900—03 гг. Тогда же назван по фамилии И. П. де Колонга\*.

**ДЕЛАРОВА**, б., Тихий ок., побер. С. Америки, зал. Аляска. 55°10' с.ш., 160°30' з.д. Открыта в конце XVIII в. гл. правителем о. Кадьяк, иссл. Алеутских о-вов Евстратом Ивановичем Деларовым. Названа по фамилии первооткрывателя.

**ДЕЛАРОВА**, о-ва, Берингово море, Алеутские о-ва. 51°13'—51°50' с.ш., 178°16'—179°09' з.д. Открыты в 1786—91 гг. Е. И. Деларовым. Названы Ф. П. Литке\* по фамилии первооткрывателя.

**ДЕ-ЛИВРОНА**, б-ка, Японское море, зал. Петра Великого. Названа по близлежащему о. Де-Ливрона (по фамилии А. К. де Ливрона\*).

**ДЕ-ЛИВРОНА**, о., Японское море, зал. Петра Великого. Нанесен на карту в 1859 г. Обследован в 1863 г. эк. корв. «Калевала». Им же назван по фамилии чл. эк. л-та Андрея Карловича де Ливрона\*.

**ДЕ-ЛИВРОНА**, б-ка, Балт. море, Финский зал., Выборгский зал. Названа по фамилии Сергея Рудольфовича де Ливрона\*, уч. в гидр. иссл. Балт. моря.

**ДЕ-ЛИВРОНА**, м., Японское море, зал. Петра Великого. Обследован в 1862 г. эк. кл. «Разбойник». Тогда же назван по фамилии чл. эк. м-на Александра Карловича де Ливрона\*.

**ДЕЛФИН**, б., Тихий ок., побереж. С. Америки, зал. Аляска. 58°23' с.ш., 152°27' з.д. Названа в 1934 г. в честь судна РАК «Дельфин», спущенного на воду в Рус. Америке в 1795 г. Название судна наносится на карты с искажением.

**ДЕЛФИН**, м., Тихий ок., побереж. С. Америки, зал. Аляска. 58°22' с.ш., 152°26' з.д. Назван в 1934 г. в честь судна РАК «Дельфин».

**ДЕЛФИН**, о., Тихий ок., побереж. С. Америки, зал. Аляска. 58°21' с.ш., 152°29' з.д. Назван в 1934 г. в честь судна РАК «Дельфин».

**ДЕМИДОВА**, м., Антарктида, о. Ю. Георгия. 54°08' ю.ш., 37°43' з.д. Открыт и нанесен на карту эксп. Беллинсгаузена — Лазарева в 1819 г. Тогда же назван по фамилии чл. эк. шл. «Восток» м-на Дмитрия Алексеевича Демидова\*.

**ДЕМИДОВА**, о., Антарктида, море Космонавтов. 67°28' ю.ш., 48°20' в.д. Открыт и нанесен на карту САЭ в 1957 г. Назван не позже 1959 г. по фамилии Д. А. Демидова\*.

**ДЕМИДОВА**, о-ва, Баренцево море, пр. Карские Ворота. Обследованы в 1833 г. П. К. Пахтусовым\*. Им же названы по фамилии Д. А. Демидова\*.

**ДЕМИДОВА**, м., Карское море, шхеры Минина. Назван по фамилии кап. г/с «Циркуль» Флора Парфеевича Демидова\*.

**ДЕМИНА**, б., Чукотское море, к в. от Колючинской губы. Названа по фамилии сов. гидр.-геодезиста Леонида Александровича Демина\*.

**ДЕМИНА**, о-ва, Тихий ок., Курильские о-ва. Названы в 1946 г. по фамилии Л. А. Демина\*.

**ДЕМИНА**, подв. г., Тихий ок., 48°15' с.ш., 153°30' в.д. Открыта и названа в 1957 г. по фамилии Л. А. Демина\*.

**ДЕМЬЯНА БЕДНОГО**, о-ва, Карское море, С. Земля. Открыты в 1931 г. эксп. Ушакова — Урванцева. Тогда же названы в честь сов. поэта Демьяна Бедного (Ефима Алексеевича Придворова) (1883—1945).

**ДЕПЛОРАНСКОГО**, камни, Баренцево море, Мотовский зал. Названы по фамилии иссл. морей СЛО шт.-кап. КФШ Николая Михайловича Деплоранского\*.

**ДЕПЛОРАНСКОГО**, м., Баренцево море, Кольский п-ов. Описан в 1889 г. Н. М. Деплоранским\*. Тогда же назван по фамилии иссл.



Л. А. Демин

**ДЕПЛОРАНСКОГО**, м., Баренцево море, Нов. Земля. Обследован в 1889 г. эк. шх. «Бакан». Назван в 1896 г. эк. тр. «Самоед» по фамилии Н. М. Деплоранского\*.

**ДЕРАНОВА** [Яичный], о., Тихий ок., побереж. С. Америки, зал. Аляска. 57°58' с.ш., 152°53' з.д. Назван в 1899 г. американской эксп. Гарримана по фамилии Ивана Деранова, организовавшего на этом о. лисью ферму.

**ДЕРАНОВА**, ск., Тихий ок., побереж. С. Америки, зал. Аляска. 57°58' с.ш., 152°53' з.д. Названа в 1910 г. Береговой службой США по фамилии И. Деранова.

**ДЕРБЫШЕВА**, м., Охотское море, Курильские о-ва, о. Шумшу. Назван по фамилии уч. боев за Курильские о-ва в 1945 г. ком. роты ст. л-та Дербышева.

**ДЕРГАЧА**, г., Антарктида, Земля Виктории. 70°43' ю.ш., 162°10' в.д. Открыта и нанесена на карту САЭ в 1958 г. Названа не позже 1965 г. по фамилии погибшего в Антарктиде метеоролога Алексея Леонтьевича Дергача\*.

**ДЕРЮГИНА**, б., море Лаптевых, С. Земля, о. Большевик. Открыта в 1913 г. Гидр. эксп. СЛО на л/т «Таймыр» и «Вайгач». Названа в 1920-х годах по фамилии сов. зоолога и гидробиолога Константина Михайловича Дерюгина (1878—1938).

**ДЕРЮГИНА**, г., Антарктида, Земля Королевы Мод. 71°51' ю.ш., 11°22' в.д. Открыта и нанесена на карту САЭ в 1961 г. Названа в 1966 г. по фамилии К. М. Дерюгина.

**ДЕРЮГИНА**, зал., Баренцево море, ЗФИ, о. Земля Георга. Назван в 1953 г. сов. иссл. по фамилии К. М. Дерюгина.

**ДЕРЮГИНА**, оз., Карское море, Нов. Земля. Обследовано в 1925 г. Тогда же названо по фамилии К. М. Дерюгина.

**ДЕРЮГИНА**, подв. котловина, Охотское море. Открыта в 1949—54 гг. НИС «Витязь». Названа по фамилии К. М. Дерюгина.

**ДЕРЯГИНА**, м., Японское море, п-ов Корея. 39°53' с.ш., 127°48' в.д. Обследован в 1893 г. эк. корв. «Витязь». Им же назван по фамилии минного мех. корабля Ивана Федоровича Дерягина\*. В настоящее время рус. название на карты не наносится.

**ДЕ-ФРИЗА** [Эрдмана], п-ов, Японское море, зал. Петра Великого, Амурский зал. Назван по фамилии крупного владивостокского землевладельца Джона Корнелуса де Фриза. До 1960-х годов имел параллельное название, данное в 1880-х годах по фамилии ком. портов В. к.-адм. Густава Федоровича Эрдмана\*.

**ДЖИГИТ**, б., Японское море, зал. Рында. Названа в честь кл. «Джигит», плав. в водах Тихого ок. в 1850—60-х годах и принимавшего уч. в гидр. иссл. Японского моря.

**ДЖИГИТСКАЯ**, г., Японское море, зал. Рында. Названа в честь кл. «Джигит».

**ДЗЕГУДЗЕ**, ледн. купол, Баренцево море, ЗФИ, о. Земля Георга. Назван по фамилии погибшего вблизи этого места в 1955 г. сов. полярного летчика Освальда Яновича Дзегудзе (1921—55).

**ДЗЕРЖИНСКОГО**, м., Карское море, С. Земля, о. Пионер. Открыт и нанесен на карту в 1931 г. эксп. Ушакова—Урванцева. Тогда же назван в честь выдающегося деятеля Коммунистической партии и Советского государства Феликса Эдмундовича Дзержинского (1877—1926).

**ДИАНА**, оз., Тихий ок., побереж. С. Америки, арх. Александра. 56°53' с.ш., 135°03' з.д. Названо Лесной службой США в честь шл. «Диана», который под ком. В. М. Головинина\* в 1810 г. достиг о. Баранова. На современные карты наносится под названием «Дайана».

**ИАНЫ**, б., Охотское море, Курильские о-ва, о. Кетой. Названа в честь шл. «Диана».

**ИАНЫ**, пр., Охотское море, Курильские о-ва. Открыт в 1811 г. эк. шл. «Диана». Им же назван в честь своего корабля.

**ДИНГЛШТАДТ**, ледн., Тихий ок., побереж. С. Америки, зал. Аляска. 59°45' с.ш., 150°30' з.д. Назван в 1913 г. геологом Бруксом по фамилии штурм. РАК Дингельштедта (фамилия приведена по данным М. Д. Тебенкова \*).

**ДИОМИД**, б-ка, Балт. море, Финский зал. Нарвский зал. Открыта в 1846 г. уч. эксп. на бр. «Диомид». Ими же названа в честь своего корабля.

**ДИОМИД**, б-ка, Балт. море, с. побереж. Финского зал. Открыта в 1845 г. Названа в честь бр. «Диомид».

**ДИОМИД**, б., Японское море, зал. Петра Великого. Обследована в 1862 г. эксп. В. М. Бабкина \*. Тогда же названа в честь бр. «Диомид».

**ДИТЛОВА**, г., Баренцево море, Шпицберген. 79° с.ш., 18° в.д. Названа рус. градусной эксп. 1899—1901 гг. по фамилии мех. тр. «Бакан» Бориса Александровича Дитлова \*.

**ДМИТРИЕВА**, м., Антарктида, Земля Виктории. 68°25' ю.ш., 153°12' в.д. Открыт и нанесен на карту САЭ в 1958 г. Назван не позже 1965 г. по фамилии сов. штурм. к.-адм. Ивана Николаевича Дмитриева \*.

**ДМИТРИЕВА**, ледн., Баренцево море, Шпицберген. 76°50' с.ш., 16°30' в.д. Назван рус. градусной эксп. 1899—1901 гг. по фамилии уч. эксп. оф. Петра Дмитриева.

**ДМИТРИЯ**, пик, Антарктида, п-ов Росса. 77°26' ю.ш., 167°05' в.д. Обследован английской эксп. Р. Скотта 1910—13 гг. Назван в 1912 г. геологом Пристли в честь рус. уч. эксп. Д. С. Гирёва \*.

**ДМИТРИЯ ЛАПТЕВА**, пр., соединяет море Лаптевых и В.-Сибирское море. Открыт рус. земпроходцами и мореходами не позже 1640 г. Назван до 1906 г. по имени и фамилии уч. Великой С. эксп. 1733—43 гг. л-та Дмитрия Яковлевича Лаптева \*.

**ДМИТРИЯ СОЛОВЬЕВА**, горы, Антарктида, ледн. Ламберта. 74° ю.ш., 67° в.д. Нанесены на карту САЭ в 1973 г. Названы в 1975 г. по фамилии полярного геолога, уч. САЭ Дмитрия Семеновича Соловьева (1926—74).

**ДОБКИНА**, м., Баренцево море, ЗФИ, о. Земля Александры. Назван по фамилии геодезиста ГУ ГУСМП Иннокентия Яковлевича Добкина \*.

**ДОБРЖАНСКОГО**, о., Охотское море, Пенжинская губа. Назван в 1915 г. Гидр. эксп. В. ок. по фамилии уч. эксп. кап. дальнего плав. Николая Александровича Добржанского.

**ДОБРОВА**, о., Баренцево море, пр. Костин Шар, губа Тайная. Назван в 1839 г. конд. КФШ Г. С. Рогачевым \*, видимо, по фамилии прапор. КФШ Ивана Васильевича Доброва \*.

**ДОБРОВОЛЬСКОГО**, г., Антарктида, горы Принс-Чарльз. 70°42' ю.ш., 66°42' в.д. Обследована САЭ в 1972—73 гг. Названа по фамилии летчика-космонавта, ком. космического корабля «Союз-11», Героя Советского Союза Георгия Тимофеевича Добровольского (1928—71).

**ДОБРОТВОРСКОГО-СЕВЕРНЫЙ**, м., Карское море, берег Харитона Лаптева. Нанесен на карту в 1900 г. РПЭ 1900—03 гг. Назван Н. Н. Коломейцевым \* по фамилии л-та Леонида Федоровича Добротворского \*. В 1933 г. стал называться м. Добротворского-Северный.

**ДОБРОТВОРСКОГО-ЮЖНЫЙ**, м., Карское море, берег Харитона Лаптева. Назван в 1933 г. по фамилии Л. Ф. Доброворского \*.

**ДОБРЫНИНА**, б., Охотское море, Курильские о-ва, о. Итуруп. Названа не позже 1949 г. по фамилии сов. географа Бориса Федоровича Добрынина (1885—1951).

**ДОБРЫНИНА**, г., Охотское море, Курильские о-ва, о. Итуруп. Названа не позже 1949 г. по фамилии Б. Ф. Добрынина.

**ДОБРЫНИНА**, г., Антарктида, Земля Королевы Мод. 71°42' ю.ш., 11°47' в.д. Открыта и нанесена на карту САЭ в 1961 г. Названа в 1966 г. по фамилии Б. Ф. Добрынина.

**ДОБРЫНЯ НИКИТИЧ**, о., Карское море, арх. Норденшельда. Нанесен на карту в 1901 г. РПЭ 1900—03 гг. Назван в 1939 г. в честь л/к «Добрыня Никитич».

**ДОБРЫНЯ НИКИТИЧ**, пр., Карское море, арх. Норденшельда. Назван сов. гидр. в честь л/к «Добрыня Никитич».

**ДОЖДИКОВА**, г., Карское море, С. Земля, о. Большевик. Названа в 1976 г. по фамилии полярного радиста Николая Романовича Дождикова.

**ДОКТОРСКИЙ**, м., море Лаптевых, дельта р. Лены. Назван в 1881—85 гг., видимо, в честь доктора Александра Александровича Бунге \*, обследовавшего этот р-н.

**ДОКУЧАЕВА**, б., Охотское море, Курильские о-ва, о. Кунашир. Названа в 1946 г. по фамилии рус. почвоведом Василия Васильевича Докучаева (1846—1903).

**ДОКУЧАЕВА**, вулк., Охотское море, Курильские о-ва, о. Кунашир. Назван, видимо, в 1946 г. по фамилии В. В. Докучаева.

**ДОКУЧАЕВА**, г., Антарктида, горы Принс-Чарльз. 71°10' ю.ш., 66°09' в.д. Обследована САЭ в 1972—73 гг. Названа по фамилии В. В. Докучаева.

**ДОКУЧАЕВА**, ледн., Антарктида, Земля Королевы Мод. 71°37' ю.ш., 11°42' в.д. Открыт и нанесен на карту САЭ в 1961 г. Назван в 1966 г. по фамилии В. В. Докучаева.

**ДОКУЧАЕВА**, хр., Охотское море, Курильские о-ва, о. Кунашир. Назван в 1947 г. по фамилии В. В. Докучаева.

**ДОЛГУШИНА**, м., Карское море, зал. Таймырский. Назван по фамилии полярного гидр. Ивана Алексеевича Долгушина \*.

**ДОМАШЕНКО (Сочжодо)**, о., Японское море, п-ов Корея. 39°24' с.ш., 127°29' в.д. Нанесен на карту в 1854 г. эк. фр. «Паллада». Им же назван по фамилии уч. плав. на фр. «Крейсер» в 1822—25 гг. м-на Александра Александровича Домашенко \*.

**ДОНСКОГО (Чанчжахванман)**, б., Японское море, п-ов Корея. 39°19' с.ш., 127°26' в.д. Обследована в 1896 г. эк. кр. «Дмитрий Донской». Им же названа в честь своего корабля.

**ДОРОШИНА**, ледн., Тихий ок., побер. С. Америки, зал. Аляска. 59°30' с.ш., 151°13' з.д. Назван в 1880 г. У. Доллом по фамилии горного инж. П. П. Дорошина, производившего в 1850—51 гг. поиски золота на Кенае.

**ДРАХЕНФЕЛЬСА**, камни, Берингово море, п-ов Камчатка. Обследованы в 1885 г. Ф. К. Геком \*. Названы в 1901 г. по фамилии оф. тр. «Якут» м-на Вернера Вернеровича Драхенфельса \*.

**ДРЕШЕРА (Murepko)**, б., Японское море, п-ов Корея. 39°53' с.ш., 127°51' в.д. Обследована в 1893 г. эк. корв. «Витязь». Им же названа по фамилии чл. эк. л-та Петра Яковлевича Дрешера \*.

**ДРИЖЕНКО**, м., Баренцево море, Нов. Земля. Нанесен на карту Г. Я. Седовым \* в 1913 г. Им же назван по фамилии ген.-л-та Федора Кирилловича Дриженко \*.

- ДРИЖЕНКО**, м., Охотское море, о. Сахалин. Назван в 1882 г. эк. кл. «Пластун» по фамилии Ф. К. Дриженко\*.
- ДУБИНИНА**, желоб, Антарктида, море Сдружества. 67° ю.ш., 81° в.д. Открыт и нанесен на карту САЭ в 1957 г. Назван не позже 1965 г. по фамилии полярного кап. Александра Иосифовича Дубинина\*.
- ДУБИНИНА**, о., Антарктида, море Космонавтов. 67°58' ю.ш., 44°11' в.д. Нанесен на карту САЭ в 1962 г. Назван не позже 1965 г. по фамилии А. И. Дубинина.
- ДУБИНСКОГО**, м., Карское море, берег Харитона Лаптева. Обследован в 1901 г. РПЭ 1900—03 гг. Тогда же назван по фамилии рус. геофизика Владимира Христиановича Дубинского (1861—1916).
- ДУБЛИЦКОГО**, зал., Антарктида, море Лазарева. 70° ю.ш., 7°40' в.д. Открыт и нанесен на карту САЭ в 1961 г. Назван не позже 1965 г. по фамилии полярного кап. Константина Александровича Дублицкого\*.
- ДУБЛИЦКОГО**, зал., Чукотское море, о. Врангеля. Назван в 1931 г. А. И. Минеевым\* по фамилии К. А. Дублицкого\*.
- ДУБОВСКОГО**, м., Карское море, зал. Толля. Назван по фамилии Бориса Владимировича Дубовского\*.
- ДУБРОВИНА**, пр., Карское море, шхеры Минина. Обследован в 1934 г. Тогда же назван по фамилии кап. г/с «Сталинец» Валерия Константиновича Дубровина (1898—?).
- ДУНАЕВА**, о., Карское море, п-ов Скуратова. Назван по фамилии погибшего во время боя с немецким кр. «Адмирал Шеер» 25.08 1942 г. ком. носовых орудий л/п «А. Сибиряков» Василия Михайловича Дунаева\*.
- ДУНДУКОВА-КОРСАКОВА**, м., Японское море, п-ов Корея. 39°21' с.ш., 127°32' в.д. Обследован в 1896 г. эк. кр. «Дмитрий Донской». Им же назван по фамилии чл. эк. м-на Сергея Владимировича Дундукова-Корсакова\*.
- ДУРАКИНА**, б-ки, Балт. море, Рижский зал., у о. Хийумаа. Две б-ки открыты и иссл. в 1852 г. конд. КФШ Александром Андреевичем Дуракиным\*. Тогда же названы по фамилии первооткрывателя.
- ДУРНЕВА**, о-ва, Каспийское море, с.-з. побер. Названы по фамилии поруч. КФШ Семена Степановича Дурнева\*, открывшего один из этих о-вов.
- ДУРНОВО**, б-ка, Японское море, зал. Петра Великого. Названа по рядом расположенному о. Дурново (по фамилии м-на Петра Николаевича Дурново).
- ДУРНОВО**, о., Японское море, зал. Петра Великого. Нанесен на карту в 1859 г. Обследован в 1863 г. эк. корв. «Калевала». Им же назван по фамилии П. Н. Дурново.
- ДУРНОВО**, м., Японское море, зал. Чихачева. Обследован в 1865 г. прап. КФШ И. А. Клыковым\*. Им же назван по фамилии чл. эк. тр. «Японец» л-та Сергея Сергеевича Дурново\*.
- ДЯКОВА**, б-ка, Охотское море, Амурский лим. Открыта в 1855 г. поруч. КФШ Василием Матвеевичем Дьяковым\*. Названа по фамилии первооткрывателя.
- ДЯКОВА**, б-ка, Балт. море. Або-Аландские шхеры. Открыта в 1837—39 гг. Тогда же названа по фамилии уч. гидр. работ конд. КФШ В. М. Дьякова\*.
- ДЯКОНОВА**, м., Карское море, о. Вайгач. Назван в 1901 г. Гидр. эксп. СЛО по фамилии л-та Владимира Владимировича Дьяконова\*.

**ЕВГЕНИЯ ФЕДОРОВА**, о-ва, Карское море, арх. Норденшельда. Открыты в 1938—39 гг. Тогда же названы по фамилии уч. дрейфующей станции «Северный полюс-1» Героя Советского Союза акад. Евгения Константиновича Федорова\*.

**ЕВГЕНОВА**, б., Карское море, Нов. Земля. Открыта в 1925 г. Тогда же названа по фамилии сов. гидр. Николая Ивановича Евгенова\*.

**ЕВГЕНОВА**, м., Антарктида, Земля Виктории. 69° ю.ш., 156°32' в.д. Открыт и нанесен на карту САЭ в 1958 г. Назван не позже 1965 г. по фамилии Н. И. Евгенова\*.

**ЕВГЕНОВА**, м., Карское море, С. Земля, о. Большевик. Открыт и нанесен на карту Гидр. эксп. СЛО на л/т «Таймыр» и «Вайгач» в 1913 г. Назван по фамилии л-та Н. И. Евгенова\*. В 1939 г. был переименован и носил имя л/т «Вайгач». Постановлением президиума Геогр. о-ва СССР от 6.07 1965 г. название по фамилии Н. И. Евгенова\* было восстановлено.

**ЕВГЕНОВА**, пр., море Лаптевых, к с.-з. от о. Старокадомского. Назван сов. гидр. в 1968 г. по фамилии Н. И. Евгенова\*.

**ЕВРЕИНОВА**, г., Охотское море, с. побер. Названа по фамилии иссл. Курильских о-вов геодезиста Ивана Михайловича Евреинова\*.

**ЕВРЕИНОВА**, м., Охотское море, с. побер. Назван по фамилии И. М. Евреинова\*.

**ЕВРЕИНОВА**, пр., Охотское море, Курильские о-ва. Назван в первой половине XIX в. М. Д. Тебеньковым\* по фамилии И. М. Евреинова\*. Одновременно пр. носит название «Пятый Курильский».

**ЕВСТАФИЯ**, м., Охотское море, о. Сахалин. Назван в 1805 г. И. Ф. Крузенштерном\* в честь линейного корабля «Св. Евстафий», отличившегося в 1770 г. в Чесменском сражении.

**ЕВСТИФЕЕВА**, горы, Чукотское море, о. Врангеля. Названы после 1952 г. по фамилии полярного геолога Ивана Николаевича Евстифеева\*, умершего на о. Врангеля во время эксп. работ.

**ЕВСТИФЕЕВА (Сомнительная)**, р., Чукотское море, о. Врангеля. Названа после 1952 г. по фамилии И. Н. Евстифеева\*. До 1952 г. называлась «Сомнительная».

**ЕВТЕЕВА**, ледн., Антарктида, Берег Хиллари. 78°57' ю.ш., 161°12' в.д. Назван американскими иссл. по фамилии представителя САЭ гляциолога Свенельда Александровича Евтеева (р. 1932), работавшего в 1960 г. на американской станции Мак-Мёрдо.

**ЕВТИФЕЕВА**, м., Карское море, арх. Норденшельда, о. Нансена. Обследован в 1901 г. РПЭ 1900—03 гг. Тогда же назван по фамилии матроса ях. «Заря» Семена Евтифеева\*.

**ЕГЕРМАНА (Кайдэман)**, б., Японское море, п-ов Корея. 42°15' с.ш., 130°23' в.д. Обследована в 1887 г. эк. кан. л-ки «Сивуч». Им же названа по фамилии ст. штурм. корабля подпоруч. КФШ Эдуарда Генриховича Егермана\*.

**ЕГОРОВА**, м., Карское море, Енисейский зал. Назван в 1964 г. по фамилии летчика-космонавта Героя Советского Союза Бориса Борисовича Егорова (р. 1937), чл. эк. космического корабля «Восход».

**ЕГОРОВА**, камни, Баренцево море, Нов. Земля. Обследованы в 1889 г. эк. шх. «Бакан». Им же названы по фамилии чл. эк. м-на Владимира Степановича Егорова\*.

**ЕГОРОВА**, м., Баренцево море, Нов. Земля. Обследован в 1889 г. эк. шх. «Бакан». Им же назван по фамилии В. С. Егорова\*.



**ЕГОРОВА**, м., Японское море, материк. побережье. Обследован в 1874 г. Тогда же назван по фамилии подпоруч. Егорова.

**ЕГОРОВА (Дальний)**, м., Японское море, зал. Петра Великого, п-ов Муравьев-Амурский. Назван в 1873 г. по фамилии прапор. КФШ Владимира Ивановича Егорова\*. На современных картах наносится под названием «м. Дальний».

**ЕЖОВА**, о., Карское море, Нов. Земля. Нанесен на карту П. К. Пахтусовым\* в 1833 г. Им же назван, видимо, по фамилии Александра Алексеевича Ежова\*.

**ЕКАТЕРИНИНА**, м., Баренцево море, ЗФИ, о. Земля Георга. Назван по фамилии гидр. ГУ ГУСМП Бориса Михайловича Екатеринына\*.

**ЕКАТЕРИНЫ**, пр., Охотское море, Курильские о-ва. Назван в 1811 г. В. М. Головным\* в честь судна Г. Ловцова гильота «Екатерина», проходившего этим пр. в 1792 г.

**ЕКАТЕРИНЫ**, м., Охотское море, Амурский лим. Обследован уч. Амурской эксп. под рук. Г. И. Невельского\*. Назван не позже 1857 г., видимо, по имени жены Невельского Екатерины Ивановны (Ельчаниновой) (1834—79).

**ЕКС**, зал., Карское море, Нов. Земля. ЕКС — начальные буквы имени, отчества и фамилии Елены Константиновны Сычуговой (?—1942), бывшей коллектором в Новоземельской геологической эксп. ВАИ 1933—34 гг. Название дано в 1933 г.

**ЕЛАГИН**, о., Балт. море, Финский зал., г. Ленинград. Назван по фамилии владельца о. (в 70-х годах XVIII в.) Ивана Перфильевича Елагина (1725—94?) — обер-гофмейстера Екатерины II.

**ЕЛАГИНА**, м., Японское море, зал. Петра Великого, о. Аскольд. Назван не ранее 1873 г. по фамилии иссл. морей ДВ Л-та Льва Петровича Елагина\*.

**ЕЛАГИНА**, м., Японское море, зал. Петра Великого, о. Русский. Назван не позже 1898 г. по фамилии Л. П. Елагина\*.

**ЕЛАГИНА**, м., Японское море, материк. побережье. Назван по фамилии Л. П. Елагина\*.

**ЕЛАГИНА**, м., Охотское море, п-ов Лисянского. Назван по фамилии уч. 2-й Камчатской эксп. 1733—43 гг. Ивана Елагина\*.

**ЕЛЕНЕВСКОГО**, пр., Карское море, шхеры Минина. Назван в 1934 г. по фамилии топографа Дмитрия Николаевича Еленевского, работавшего в этом р-не.

**ЕЛЕНИНА**, коса, Азовское море, в. побережье. Открыта в 1801 г. на корабле «Елена», по имени которого и получила название.

**ЕЛЕНЬ**, г., Новогвинейское море, Нов. Гвинея. 5°35' ю.ш., 145°52' з.д. Названа Н. Н. Миклухо-Маклаем\* по имени великой княгини Елены Павловны Романовой (1806—73). В настоящее время рус. название на карты не наносится.

**ЕЛЕНЬ**, пр., Новогвинейское море, между о-вами Мавара и Нов. Гвинеей. 3°48' ю.ш., 134° з.д. Открыт Н. Н. Миклухо-Маклаем\* в 1874 г. Им же назван по имени Е. П. Романовой.

**ЕЛИЗАВЕТЫ**, м., Охотское море, о. Сахалин. Нанесен на карту в 1805 г. эк. шл. «Надежда» под ком. И. Ф. Крузенштерна\*. Тогда же назван по имени жены императора Александра I Елизаветы Алексеевны (1779—1826).



*Б. М. Екатеринбург*



*А. М. Емельянов*

**ЕЛИЗАРОВА**, камни, Японское море, зал. Петра Великого. Названы не позже 1863 г. по фамилии штурм. кл. «Разбойник» подпоруч. КФШ Ивана Ивановича Елизарова \*.

**ЕЛИЗАРОВА**, м., Японское море, зал. Петра Великого. Обследован в 1862 г. эксп. В. М. Бабкина \*. Тогда же назван по фамилии И. И. Елизарова \*.

**ЕЛИСЕЕВА**, м., Карское море, Обская губа. Назван в 1895 г. А. И. Вилькицким \*, видимо, по фамилии рус. путешественника Александра Васильевича Елисеева (1858—95).

**ЕЛИСЕЕВА** [Хёнчеам], скалы, Японское море, п-ов Корея.  $39^{\circ}42'$  с.ш.,  $127^{\circ}36'$  в.д. Обследованы в 1893 г. эк. корв. «Витязь». Им же названы по фамилии чл. эк. л-та Евгения Пантелеймоновича Елисеева \*.

**ЕЛИСЕЕВА**, скалы, Антарктида, Земля Королевы Мод.  $72^{\circ}05'$  ю.ш.,  $14^{\circ}30'$  в.д. Открыты и нанесены на карту САЭ в 1961 г. Названы в 1966 г. по фамилии сов. геолога чл.-корр. АН СССР Николая Александровича Елисеева (1897—1966).

**ЕЛИСТРАТОВА**, м., Охотское море, Пенжинская губа. Назван в 1915 г. Гидр. эксп. В. ок. по фамилии геодезиста сержанта Елистратова, который первым описал и нанес на карту в 1787 г. побер. этого р-на.

**ЕЛИСТРАТОВА**, п-ов, Охотское море, Пенжинская губа. Назван в 1915 г. Гидр. эксп. В. ок. по фамилии сержанта Елистратова.

**ЕМЕЛЬЯНОВА**, ледн., Берингово море, Шпицберген.  $77^{\circ}20'$  с.ш.,  $17^{\circ}$  в.д. Назван по фамилии уч. рус. градусной эксп. 1899—1901 гг. топографа кап. Петра Павловича Емельянова.

**ЕМЕЛЬЯНОВА**, м., Антарктида, море Космонавтов.  $67^{\circ}15'$  ю.ш.,  $46^{\circ}55'$  в.д. Открыт и нанесен на карту САЭ в 1957 г. Назван не позже 1959 г. по фамилии сов. гидр. кап. 1 р. Александра Михайловича Емельянова \*.

**ЕМЕЛЬЯНОВА**, о., Карское море, шхеры Минина. Назван не позже 1937 г. по фамилии топографа Е. А. Емельянова.

**ЕНГАЛЫЧЕВА**, о., Охотское море, Пенжинский зал. Назван в 1871 г. по фамилии вахтенного оф. шх. «Сахалин» л-та Константина Елпидифоровича Енгальчева \*.

**ЕНДОГУРОВА**, м., Берингово море, б. Провидения. Обследован в 1876 г. эк. кл. «Всадник». Тогда же назван по фамилии к.-адм. Ивана Андреевича Эндогурова \*.

**ЕНИСЕЙ**, зал., Баренцево море, Нов. Земля. Обследован в 1835 г. А. К. Циволько \*. Тогда же назван в память о разбившейся у берегов Нов. Земли шх. «Енисей».

**ЕРГОМЫШЕВА**, горы, Баренцево море, Шпицберген.  $78^{\circ}50'$  с.ш.,  $18^{\circ}$  в.д. Названы в 1899—1901 гг. по фамилии ком. тр. «Бакан» кап. 2 р. Константина Львовича Ергомышева \*.

**ЕРЕМЕЕВА**, п-ов, Карское море, берег Харитона Лаптева. Нанесен на карту в 1901 г. РПЭ 1900—03 гг. Тогда же назван по фамилии рус. минералога акад. Павла Владимировича Еремеева (1830—99).

**ЕРЕМИНА**, гав., Баренцево море, Нов. Земля. Названа П. К. Пахтусовым\* в 1835 г. по фамилии сумского промышленника Афанасия Еремина\*.

**ЕРЖИКОВИЧА**, м., Японское море, зал. Петра Великого. Обследован в 1890 г. эк. кан. л-ки «Бобр». Им же назван по фамилии чл. эк. л-та Владислава Константиновича Ержиловича\*.

**ЕРМАК**, б-ка, Карское море, берег Харитона Лаптева. Открыта в 1934 г. эк. л/к «Ермак». Названа в честь л/к «Ермак».

**ЕРМАК**, б-ка, Карское море, о. Вайгач. Открыта в 1953 г. эк. л/к «Ермак». Им же названа в честь своего корабля.

**ЕРМАК**, б., Баренцево море, Нов. Земля. Названа в честь л/к «Ермак».

**ЕРМАК**, б., море Лаптевых, о-ва Петра. Названа в 1941 г. чл. В.-Таймырской эксп. в честь л/к «Ермак».

**ЕРМАК**, б., Антарктида, море Космонавтов.  $67^{\circ}57'$  ю.ш.,  $44^{\circ}25'$  в.д. Нанесена на карту САЭ в 1962 г. Названа не позже 1965 г. в честь л/к «Ермак».

**ЕРМАК**, ледн. купол, Баренцево море, ЗФИ, о. Ю. Хохштеттера. Назван в честь л/к «Ермак».

**ЕРМАК**, м., Антарктида, Земля Виктории.  $70^{\circ}06'$  ю.ш.,  $160^{\circ}46'$  в.д. Открыт и нанесен на карту САЭ в 1958 г. Назван не позже 1965 г. в честь л/к «Ермак».

**ЕРМАК**, о., Карское море, арх. Норденшельда. Нанесен на карту в 1901 г. РПЭ 1900—03 гг. Тогда же назван в честь л/к «Ермак».

**ЕРМАК**, пр., Баренцево море, ЗФИ. Назван не позже 1954 г. в честь л/к «Ермак».

**ЕРМАК**, б., Желтое море, о-ва Личаншань.  $39^{\circ}14'$  с.ш.,  $122^{\circ}45'$  в.д. Обследована в 1899—1901 гг. Гидр. эксп. В. ок. Тогда же названа в честь шх. «Ермак», уч. в иссл. о-вов. В настоящее время рус. название на карты не наносится.

**ЕРМАК**, м., Охотское море, Амурский лим., материк. побер. Назван в честь шх. «Ермак», уч. в гидр. работах и охране промыслов на ДВ.

**ЕРМАК** [Чаншаньдуншуйдао], пр., Желтое море, о-ва Личаншань.  $39^{\circ}15'$  с.ш.,  $122^{\circ}40'$  в.д. Обследован в 1899—1901 гг. Гидр. эксп. В. ок. Тогда же назван в честь шх. «Ермак».

**ЕРМАК**, вулк., Охотское море, Курильские о-ва, о. Итуруп. Открыт в 1946 г. Назван в честь казачьего атамана, землепроходца Ермака.

**ЕРМАК**, подв. поднятие, СЛО, к с. от Шпицбергена. Названо сов. океанографами в честь л/к «Ермак».

**ЕРМАКА**, оз., Тихий ок., побер. С. Америки, арх. Александра.  $56^{\circ}42'$  с.ш.,  $134^{\circ}40'$  з.д. Названо Лесной службой США в честь судна РАК «Ермак».

**ЕРМИЛОВКА**, р., Балт. море, Финский зал. Названа по расположенному в ее устье пос. Ермилово (в честь погибшего в июне 1944 г. ст. л-та Ивана Ивановича Ермилова\*).

**ЕРМИЛОВО**, пос., Балт. море, Финский зал. Назван в 1948 г. в честь И. И. Ермилова\*.

**ЕРМИЛОВСКИЙ**, зал., Балт. море, Финский зал. Назван по расположенному на его побер. пос. Ермилово (в честь И. И. Ермилова\*).

**ЕРМИНИИ ЖДАНКО**, м., Баренцево море, ЗФИ, о. Брюса. Назван в 1953—55 гг. по имени и фамилии уч. эксп. Г. Л. Брусилова\* на шх. «Св. Анна» в 1912—14 гг. Ерминии Александровны Жданко.

**ЕРМОЛАЕВА**, б., Баренцево море, Нов. Земля. Обследована в 1934 г. Тогда же названа по фамилии иссл. Нов. Земли сов. геолога Михаила Михайловича Ермолаева\*.

**ЕРМОЛАЕВА**, г., Баренцево море, Нов. Земля. Названа в 1930 г. по фамилии М. М. Ермолаева\*.

**ЕРМОЛАЕВА**, м., Баренцево море, Нов. Земля. Назван в 1933 г. по фамилии М. М. Ермолаева\*.

**ЕРМОЛАЕВА**, м., Японское море, зал. Петра Великого. Назван не ранее 1887 г. по фамилии к.-адм. Платона Ивановича Ермолаева\*.

**ЕРМОЛОВА** (Таэнга), ат., Тихий ок., о-ва Россиян. 16°22' ю.ш., 143°06' з.д. Открыт в 1820 г. эксп. Беллинсгаузена — Лазарева. Тогда же назван по фамилии уч. Отечественной войны 1812 г. ген. от артиллерии Алексея Петровича Ермолова (1772—1861).

**ЕРМОЛОВА**, зал., Карское море, Нов. Земля. Обследован в 1901—02 гг. эксп. художника А. А. Борисова. Тогда же назван по фамилии министра земледелия и государственных имуществ Алексея Сергеевича Ермолова (1847—?).

**ЕРМОЛОВА**, о., Карское море, арх. Норденшельда. Нанесен на карту в 1901 г. РПЭ 1900—03 гг. Тогда же назван по фамилии А. С. Ермолова.

**ЕРОХИНА**, губа, Баренцево море, Нов. Земля. Названа в 1930-х годах по фамилии кап. л/п «В. Русанов» Бориса Ивановича Ерохина\*.

**ЕРШОВА**, м., Карское море, Нов. Земля. Нанесен на карту П. К. Пахтусовым\* в 1833 г. Им же назван по фамилии кораблестроителя полк. ККИ Василия Артемьевича Ершова\*.

**ЕРШОВА**, б.-ка, Балт. море, Або-Аландские шхеры. 59°44' с.ш., 20°42' в.д. Названа по фамилии уч. гидр. работ на Балт. море поруч. КФШ Николая Петровича Ершова\*.

**ЕСЕНИНА**, г., Антарктида, Земля Королевы Мод. 72°02' ю.ш., 14°25' в.д. Открыта и нанесена на карту САЭ в 1961 г. Названа в 1966 г. по фамилии сов. поэта Сергея Александровича Есенина (1895—1925).

**ЕСИПОВА**, б., Баренцево море, ЗФИ, о. Нансена. Названа в 1953—55 гг. по фамилии полярного иссл., зоолога Владимира Константиновича Есипова (1896—1942).

**ЕСИПОВА**, р., Карское море, Нов. Земля. Названа в 1933 г. по фамилии В. К. Есипова.

**ЕФИМА ХАТАНЗЕЯ**, п.-ов, Баренцево море, Нов. Земля. Назван в 1930 г. гидр. СГЭ по имени и фамилии новоземельского промышленника Ефима Хатанзея.

**ЕФРЕМОВА**, о., Антарктида, море Содружества. 68°49' ю.ш., 77°55' в.д. Открыт и нанесен на карту САЭ в 1956 г. Назван не позже 1959 г. по фамилии полярного кап. Героя Советского Союза Андрея Георгиевича Ефремова\*.

**ЕФРЕМОВ КАМЕНЬ**, м., Карское море, Енисейский зал. Старинное рус. название, нанесенное на карту в 1738 г. Ф. Мининым\*. Согласно преданию, у этого м. разбилось промысловое судно кормщика Ефремова.

**ЖАН**, б., Баренцево море, Нов. Земля. Названа В. А. Русановым\* в 1911 г. по фамилии своей невесты Жюльетты Жан (1886—1913?).

**ЖАН**, ледн., Баренцево море, Нов. Земля. Назван, видимо, В. А. Русановым\* по фамилии Ж. Жан.

**ЖАНДР**, м., Карское море, Нов. Земля. Нанесен на карту в 1933 г. П. К. Пахтусовым\*. Им же назван по фамилии нач. отде-

ления канцелярии Мор. штаба Андрея Андреевича Жандра (1789—1873).

**ЖАРКОВ**, о., Карское море, Нов. Земля. Нанесен на карту в 1833 г. П. К. Пахтусовым \*. Им же назван по фамилии л-та Виктора Александровича Жаркова \*.

**ЖАРОВА**, м., Карское море, о-ва Известий ЦИК. Назван в 1965 г. по фамилии трагически погибшего астронома С.-Таймырской эксп. Сергея Валентиновича Жарова (1911—52).

**ЖДАНКО**, г., Охотское море, о. Сахалин, у зал. Терпения. Названа в 1946 г. в честь Михаила Ефимовича Жданко \*.

**ЖДАНКО**, м., Карское море, Нов. Земля. Обследован в 1924 г. Тогда же назван в честь М. Е. Жданко \*.

**ЖДАНКО (Маточкин)**, м., Баренцево море, Нов. Земля. Обследован в 1893 г. эк. кр. «Наездник». Им же назван по фамилии л-та М. Е. Жданко \*. В 1920-х годах на картах стали наносить название «м. Маточкин».

**ЖДАНКО**, хр., Охотское море, о. Сахалин. Назван в 1946 г. в честь М. Е. Жданко \*.

**ЖДАНОВА**, б-ка, Каспийское море, Краснодарский зал. Названа в честь открывшего ее танкера «Жданов».

**ЖДАНОВА**, г., Баренцево море, Шпицберген. 76°50' с.ш., 16° в.д. Названа по фамилии уч. рус. градусной эксп. 1899—1901 гг. помора Жданова.

**ЖЕЛЕЗНЯКОВ**, о., Карское море, арх. Норденшельда. Обследован в 1938—39 гг. гидр. эксп. ГУ ГУСМП на г/с «Норд» под рук. А. И. Косого. Тогда же назван в честь героя гражданской войны матроса Анатолия Григорьевича Железнякова \*.

**ЖЕЛЕЗНЯКОВА**, о., В.-Сибирское море, Новосибирские о-ва. Открыт уч. РПЭ 1900—03 гг. Ф. А. Матисеном \* в 1902 г. Им же назван по фамилии уч. эксп. матроса ях. «Заря» Василия Александровича Железникова (1877—?). На карты фамилия наносится с искажением.

**ЖЕЛТУХИНА**, о., Японское море, зал. Петра Великого. Обследован в 1862—63 гг. эксп. В. М. Бабкина \*. Тогда же назван по фамилии ком. корв. «Калевала» кап.-л-та Федора Николаевича Желтухина \*.

**ЖЕМЧУГ**, о., Баренцево море, Нов. Земля. Обследован в 1870 г. эк. кл. «Жемчуг». Им же назван в честь своего корабля.

**ЖЕРВЕ (Янодан)**, м., Японское море, п-ов Корея. 40° с.ш., 128°14' в.д. Обследован в 1886 г. эк. кл. «Крейсер». Им же назван по фамилии героя Севастопольской обороны 1854—55 гг. л-та Петра Любимовича Жерве \*.

**ЖИГАЛОВА**, подледн. горы, Антарктида, Земля Эндерби. 72° ю.ш., 51° в.д. Открыты САЭ в 1968 г. Названы по фамилии геофизика, уч. иссл. Антарктиды Льва Николаевича Жигалова \*.

**ЖИЛЕНКО**, б., Антарктида, Земля Уилкса. 66°42' ю.ш., 127°27' в.д. Открыта и нанесена на карту САЭ в 1958 г. Названа не позже 1965 г. по фамилии погибшего в Антарктиде матроса Анатолия Петровича Жиленко (1939—60).

**ЖИЛИНА**, г., Карское море, п-ов Таймыр. Названа уч. гидр. эксп. ГУ ГУСМП 1936—37 гг. на г/с «Торос». Названа в 1937 г. по



*М. Е. Жданко*

фамилии ст. штурм. г/с «Торос» Владимира Николаевича Жилина.

**ЖИТКОВА**, б., Японское море, зал. Петра Великого. Названа не ранее 1898 г. по рядом расположенному м. Житкова (по фамилии л-та Владимира Васильевича Житкова \*).

**ЖИТКОВА**, м., Японское море, зал. Петра Великого. Обследован в 1862 г. эксп. В. М. Бабкина \*. Тогда же назван по фамилии В. В. Житкова \*.

**ЖИТКОВА**, п-ов, Японское море, зал. Петра Великого. Назван не позже 1898 г. по м. Житкова, являющемуся окончанием этого п-ова (по фамилии В. В. Житкова \*).

**ЖОНГОЛОВИЧА**, о., Баренцево море, Нов. Земля. Назван СГЭ в 1920-х годах по фамилии гидр.-геодезиста Ивана Даниловича Жонголовича \*.

**ЖОХОВА**, оз., Карское море, бассейн р. Кельха. Названо по фамилии уч. Гидр. эксп. СЛО на л/т «Таймыр» и «Вайгач» л-та Алексея Николаевича Жохова \*.

**ЖОХОВА** [Новопашенного], о., В.-Сибирское море, Новосибирские о-ва. Открыт в 1914 г. л-том А. Н. Жоховым \*. В 1916 г. назван по фамилии ком. л/т «Вайгач» П. А. Новопашенного \*. В январе 1926 г. Постановлением ЦИК СССР переименован в честь первооткрывателя.

**ЖУКОВСКОГО**, г., Японское море, Татарский пр., о. Сахалин. Названа по фамилии рус. поэта Василия Андреевича Жуковского (1783—1852).

**ЖУКОВСКОГО**, м., Японское море, Татарский пр., о. Сахалин. Назван по фамилии В. А. Жуковского.

**ЖУКОВСКОГО**, м., Охотское море, о. Сахалин, у зал. Терпения. Назван по фамилии В. А. Жуковского.

**ЖУКОВСКОГО**, г., Антарктида, массив Эймери. 70°38' ю.ш., 67°16' в.д. Обследована САЭ в 1972—73 гг. Названа по фамилии рус. авиационного конструктора и теоретика Николая Егоровича Жуковского (1847—1921).

**ЖУКОВСКОГО**, г., Баренцево море, Шпицберген. 77°30' с.ш., 18° в.д. Названа по фамилии матроса рус. градусной эксп. 1899—1901 гг. Николая Жуковского.

**ЖУРАВЛЕВА**, б., Карское море, С. Земля, о. Большевик. Названа в 1953 г. по фамилии уч. эксп. Ушакова — Урванцева каюра Сергея Прокопьевича Журавлева \*.

**ЖУРАВЛЕВА**, зал., Карское море, С. Земля, о. Комсомолец. Назван не позже 1953 г. по фамилии С. П. Журавлева \*.

**ЖУРАВЛЕВА**, м., Карское море, С. Земля, о. Большевик. Назван не позже 1953 г. по фамилии С. П. Журавлева \*.

**ЖУРАВЛЕВА**, р., море Лаптевых, Хатангский зал. Названа в 1937 г. по фамилии С. П. Журавлева \*.

**ЖУРАВЛЕВА**, о., Баренцево море, Нов. Земля. Назван по фамилии жившего в этом р-не с 1910 г. промышленника Прокопия Матвеевича Журавлева \*.

**ЖЮЛЬЕТТЫ ЖАН**, оз., Карское море, шхеры Минина, о. Колосовых. Названо по имени и фамилии судового врача бота «Геркулес» Жюльетты Жан, невесты В. А. Русанова \*.

**ЗАБИЯКА**, зал., Охотское море, к ю.-в. от Тауйской губы. Описан в 1897 г. эк. кр. «Забияка». Им же назван в честь своего корабля.

**ЗАБИЯКА**, м., Берингово море, Командорские о-ва. Обследован в 1894 г. эк. кр. «Забияка». Им же назван в честь своего корабля.

**ЗАБУДСКОГО** [Мачжонггосоктан], м., Японское море, п-ов Корея. 39°59' с.ш., 128°12' в.д. Обследован в 1886 г. эк. кл. «Крейсер». Им же назван по фамилии героя Севастопольской обороны 1854—55 гг. л-та Григория Николаевича Забудского \*.

**ЗАВАДОВСКОГО**, купол, Антарктида, Зап. шельфовый ледн. 66°43' ю.ш., 86°24' в.д. Открыт и нанесен на карту САЭ в 1956 г. Назван не позже 1959 г. по фамилии уч. эксп. Беллинсгаузена — Лазарева ст. оф. шл. «Восток» кап.-л-та Ивана Ивановича Завадовского \*.

**ЗАВАДОВСКОГО**, м., Антарктида, о. Петра I. 68°53' ю.ш., 90°40' з.д. Открыт в 1821 г. эксп. Беллинсгаузена — Лазарева. Назван в 1929 г. норвежской эксп. на судне «Норвегия» по фамилии И. И. Завадовского \*.

**ЗАВАДОВСКОГО**, о., Антарктика, Ю. Сандвичевы о-ва. 56°20' ю.ш., 27°35' з.д. Открыт эксп. Беллинсгаузена — Лазарева. Тогда же назван по фамилии И. И. Завадовского \*.

**ЗАВАЛИШИНА**, губа, Баренцево море, Кольский п-ов. Нанесена на карту в 1823 г. Ф. П. Литке \* на бр. «Новая Земля». Им же названа по фамилии уч. гидр. работ чл. эк. л-та Николая Иринарховича Завалишина \*.

**ЗАВАЛИШИНА**, м., Тихий ок., о-ва Сенявина. 7° с.ш., 158°11' в.д. Открыт в 1828 г. Ф. П. Литке \*. Им же назван по фамилии ст. оф. шл. «Сенявин» л-та Н. И. Завалишина \*.

**ЗАВАЛИШИНА** [Сондо], о., Японское море, п-ов Корея. 39°16' с.ш., 127°34' в.д. Нанесен на карту в 1854 г. эк. фр. «Паллада». Им же назван в честь уч. плав. на фр. «Крейсер» в 1822—24 гг. л-та Дмитрия Иринарховича Завалишина \*.

**ЗАВАРИЦКОГО**, вулк., Охотское море, Курильские о-ва, о. Си-мушир. Назван по фамилии сов. геолога акад. Александра Николаевича Заварицкого (1884—1952).

**ЗАВАРИЦКОГО**, скалы, Баренцево море, ЗФИ, о. Галля. Названы в 1953 г. по фамилии А. Н. Заварицкого.

**ЗАВАРИЦКОГО**, хр., Антарктида, Земля Королевы Мод. 71°25' ю.ш., 12°43' в.д. Нанесен на карту САЭ в 1961 г. Назван не позже 1965 г. по фамилии А. Н. Заварицкого.

**ЗАВОЙКО**, б., Тихий ок., п-ов Камчатка, Авачинский зал. Известна рус. мореходам с XVIII в. Современное название дано по фамилии организатора и рук. обороны Петропавловска-Камчатского в 1854 г. Василия Степановича Завойко \*.

**ЗАВОЙКО**, г., Японское море, Татарский пр., о. Сахалин. Названа, видимо, в 1946 г. по фамилии В. С. Завойко \*.

**ЗАВОЙКО**, м., Тихий ок., п-ов Камчатка, Авачинский зал. Назван в 1952—53 гг. по фамилии В. С. Завойко \*.

**ЗАВОЙКО**, о., Тихий ок., п-ов Камчатка, Авачинский зал. Современное название дано по фамилии В. С. Завойко \*.

**ЗАВОЙКО**, п-ов, Тихий ок., п-ов Камчатка, Авачинский зал. Назван по фамилии В. С. Завойко \*.

**ЗАВОЙКО** [Панмонмал], м., Японское море, п-ов Корея. 39°21' с.ш., 127°31' в.д. Обследован в 1896 г. эк. фр. «Дмитрий Донской». Им же назван по фамилии мл. штурм. корабля м-на Георгия Степановича Завойко \*.

**ЗАГУЛЯЕВА** [Хаптолдан], м., Японское море, п-ов Корея. 40° с.ш., 128° в.д. Обследован в 1893 г. эк. корв. «Витязь». Им же назван по фамилии ст. мех. корабля шт.-кап КИМ Тимофея Федоровича Загуляева \*. В настоящее время рус. название на карты не наносится.

**ЗАЙКОВА**, б., Тихий ок., побереж. С. Америки, зал. Аляска. 60°18' с.ш., 146°55' з.д. Названа М. Д. Тебеньковым \*, видимо, по фамилии морехода Степана Кузьмича Зайкова.

**ЗАЙКОВА**, м., Тихий ок., побереж. С. Америки, зал. Аляска. 60°18' с.ш., 146°55' з.д. Назван в 1868 г. по б. Зайкова, входным м. которой является (видимо, по фамилии С. К. Зайкова).

**ЗАЙЦЕВА**, м., Антарктида. Земля Уилкса. 65°53' ю.ш., 113°42' в.д. Открыт и нанесен на карту СЭ в 1958 г. Назван не позже 1965 г. по фамилии погибшего в Арктике гидр.-геодезиста Павла Ивановича Зайцева \*.

**ЗАМАРАЕВА**, б-ка, Балт. море, Финский зал. 60°02' с.ш., 25° в.д. Открыта в 1837—39 гг. Тогда же названа по фамилии уч. гидр. работ конд. КФШ Ивана Михайловича Замаарева \*.

**ЗАМЯТИНА**, б-ка, Баренцево море, Нов. Земля. Названа в 1933 г. Новоземельской геологической эксп. ВАИ по фамилии уч. эксп. рулевого А. Н. Замятина.

**ЗАНДЕРА**, купол, Баренцево море, ЗФИ, о. Земля Георга. Назван, видимо, в 1953—55 гг. по фамилии ст. мех. судна «Св. Фока» эксп. Г. Я. Седова \* Ивана Андреевича Зандера, умершего от цинги в 1914 г. на ЗФИ.

**ЗАПАДНАЯ ТОЛБУХИНСКАЯ**, б-ка, Балт. море, Финский зал. Названа по рядом расположенной Толбухинской косе (по фамилии полк. Ф. С. Толбухина \*).

**ЗАПАЛ**, б-ка, Балт. море, Финский зал. Названа, видимо, в честь портового судна «Запал» в 1912—14 гг.

**ЗАПАСОВА**, м., Баренцево море, Нов. Земля. Назван в 1925 г. по фамилии рус. промышленника Якова Запасаова, промышленявшего на Нов. Земле с конца XIX в.

**ЗАРЕМБО**, о., Тихий ок., побереж. С. Америки, арх. Александра. 56°20' с.ш., 132°50' з.д. Открыт в 30-х годах XIX в. л-том Дюни-сием Федоровичем Зарембо \* (Заремба). Назван Ф. П. Врангелем \* по фамилии первооткрывателя.

**ЗАРЗАРА**, о-ва, Карское море, шхеры Минина. Обследованы в 1933—34 гг. Названы в 1933 г. по фамилии погибшего в авиационной катастрофе в 1933 г. чл. президиума Госплана, зам. нач. ГВФ Валентина Ананьевича Зарзара (1899—1933).

**ЗАРИНА** (Хамхынман), б., Японское море, п-ов Корея. 39°44' с.ш., 127°35' в.д. Обследован в 1893 г. эк. корв. «Витязь». Им же назван по фамилии ком. корабля кап. 1 р. Сергея Аполлинариевича Зарина \*.

**ЗАРУБИНА**, п-ов, Японское море, зал. Петра Великого. Нанесен на карту эк. фр. «Паллада» в 1854 г. Тогда же по фамилии мех. шх. «Восток» подпоруч. КИМ Ивана Ивановича Зарубина \* был назван ю. м. этого п-ова. В 1888 г. эк. корв. «Витязь», в связи с тем что В. М. Бабкин \* в 1862—63 гг. переименовал М. Зарубина в М. Слычкова, закрепил фамилию Зарубина за п-овом.

**ЗАРУБИНА**, р., Японское море, п-ов Корея. 35°30' с.ш., 129°21' в.д. Нанесена на карту в 1893 г. эк. кан. л-ки «Бобр». Им же названа по фамилии инж.-мех. корабля Петра Николаевича Зарубина \*. В настоящее время рус. название на карты не наносится.

**ЗАРЯ**, б-ка, Карское море, шхеры Минина. Открыта в 1900 г. РПЭ 1900—03 гг. В 1967—68 гг. названа в честь судна РПЭ 1900—03 гг. ях. «Заря».

**ЗАРЯ**, б., Карское море, шхеры Минина, о. Подкова. Названа в 1967 г. в честь ях. «Заря».

**ЗАРЯ**, г., море Лаптевых, б. Тикси. Названа после 1903 г. в честь ях. «Заря»,



**ЗАРЯ**, м., Карское море, к в. от м. Челюскин. Назван в честь ях. «Заря».

**ЗАРЯ**, о., Карское море, пр. Вилькицкого. В 1919 г. Р. Амундсеном назван м. Малыгина по фамилии уч. Великой С. эксп. С. Г. Малыгина \*. В 1932 г. полярниками п/ст м. Челюскин дано м. название в честь ях. «Заря». В 1935 г. выяснилось, что это не м., а о., за которым оставили название, данное в честь ях. «Заря».

**ЗАРЯ**, п-ов, Карское море, берег Харитона Лаптева. Нанесен на карту в 1901 г. РПЭ 1900—03 гг. Тогда же назван в честь ях. «Заря».

**ЗАРЯ**, пр., Карское море, арх. Норденшельда. РПЭ 1900—03 гг. ю.-з. часть пр. назвала «Рейд Заря» в ознаменование зимовки здесь ях. «Заря» в 1900—01 гг. Эксп. ГУ ГУСМП в 1936—37 гг. назван в честь ях. «Заря».

**ЗАРЯ**, пр., море Лаптевых, Новосибирские о-ва. Назван в 1902 г. РПЭ 1900—03 гг. в честь ях. «Заря».

**ЗАРЯ**, проход, Карское море, шхеры Минина. Назван в 1965 г. в честь ях. «Заря».

**ЗАРЯ**, рейд, Карское море, арх. Норденшельда. Обследован РПЭ 1900—03 гг. Назван в память о проведенной здесь зимовке ях. «Заря» в 1900—01 гг.

**ЗАХАРОВА**, м., Баренцево море, Нов. Земля. Нанесен на карту Г. Я. Седовым \* в 1913 г. Им же назван по фамилии кап. судна «Св. Фока» Николая Петровича Захарова.

**ЗАХАРОВА**, г., Охотское море, Курильские о-ва., о. Кунашир. Названа, видимо, в 1946 г. по фамилии сов. почвоведом Сергея Александровича Захарова (1878—1949).

**ЗВЕЗДИНА**, г., Карское море, С. Земля, о. Большевик. Названа в 1950-х годах по фамилии полярного топографа, погибшего во время ВОВ, А. И. Звездина.

**ЗВЕРОБОЙ**, б-ка, Карское море, Нов. Земля. Открыта э/с «Зверобой». Названа в честь открывшего ее судна.

**ЗВЕРОБОЙ**, м., Карское море, Пясинский зал. Назван в честь промыслово-эксп. шх. «Зверобой», погибшей в 1930 г. на подв. камнях вблизи этого м.

**ЗВЕРОБОЙ**, о., Карское море, Пясинский зал. Обследован в 1933—34 гг. Назван в честь шх. «Зверобой».

**ЗВЕРОБОЙ**, о-ва, Карское море, Пясинский зал. Обследованы в 1933—34 гг. Названы по о. Зверобой (в честь шх. «Зверобой»).

**ЗВЕРОЛОВ**, о., Карское море, арх. Норденшельда. Открыт в 1970 г. геодестистом С. С. Звероловым. Назван по фамилии первооткрывателя.

**ЗЕБЕРГА**, г., Карское море, Таймырский зал. Названа сов. гидр. по фамилии астронома и магнитолога РПЭ 1900—03 гг. Фридриха Георгиевича Зееберга (1871—1902). Название нанесено на карты с искажением фамилии.

**ЗЕБЕРГА**, зал., Карское море, зал. Таймырский. Нанесен на карту в 1901 г. РПЭ 1900—03 гг. Тогда же назван по фамилии Ф. Г. Зееберга.

**ЗЕБЕРГА**, ледн., В.-Сибирское море, Новосибирские о-ва, Назван в 1903 г. РПЭ 1900—03 гг. по фамилии Ф. Г. Зееберга.

**ЗЕЛЕНОГО** [Саволгак], м., Японское море, п-ов Корея. 38°51' с.ш., 128°03' в.д. Нанесен на карту эк. фр. «Паллада» в 1854 г. Тогда же назван по фамилии чл. эк. м-на Павла Алексеевича Зеленого \*.

**ЗЕЛЕНОВО**, м., Карское море, зал. Миддендорфа. Нанесен на карту в 1900 г. РПЭ 1900—03 гг. Тогда же назван по фамилии адм. Семена Ильича Зеленого \*.

**ЗЕЛЕНОВО** [Тэдо], о., Японское море, п-ов Корея. 39°53' с.ш., 127°50' в.д. Обследован в 1893 г. эк. корв. «Витязь». Им же назван по фамилии чл. эк. м-на Петра Александровича Зеленого \*.

**ЗЕМБАЛЕВСКОГО**, б-ка, Балт. море, Або-Аландские шхеры. 59°42' с.ш., 22°42' в.д. Названа, видимо, в 1863 г. по фамилии подпоруч. КФШ Сергея Андреевича Зембалева \*.

**ЗЕМЛЯ АЛЕКСАНДРА I**, Антарктида, Антарктический п-ов. 71°30' ю.ш., 71° з.д. Открыта эксп. Беллинсгаузена—Лазарева в 1821 г. Тогда же названа именем рус. императора Александра I (1777—1825).

**ЗЕМЛЯ БУНГЕ** [Улахан-Кумах], о., В.-Сибирское море, Новосибирские о-ва. Открыт в 1811 г. Я. Санниковым \*. Назван Э. В. Толлем \* по фамилии иссл. Новосибирских о-вов Александра Александровича Бунге \*.

**ЗЕМЛЯ ГЕКА**, коса, Берингово море, Анадырский зал. Нанесена на карту в 1885 г. Ф. К. Геком \* на шх. «Сибирь». Названа по фамилии иссл.

**ЗЕНКЕВИЧА**, подв. вал, Тихий ок. 40°—52° с.ш., 156°—164° в.д. Открыт сов. океанографами. Назван по фамилии сов. гидробиолога акад. Льва Александровича Зенкевича \*.

**ЗИГЕЛЬ**, г., Баренцево море, Шпицберген. 77°40' с.ш., 21° в.д. Названа по фамилии уч. рус. градусной эксп. 1899—1901 гг. топографа М. М. Зигеля.

**ЗНАМЕНСКОГО**, о., Антарктида, море Сомова. 70°14' ю.ш., 161°53' в.д. Открыт и нанесен на карту САЭ в 1958 г. Назван не позже 1959 г. по фамилии сов. гидр. Константина Ивановича Знаменского \*.

**ЗОЛОТОВА**, м., Баренцево море, ЗФИ, о. Вильчека. Назван в 1953 г. по фамилии погибшего при авиакатастрофе в Баренцевом море гидролога АНИИ Анатолия Николаевича Золотова (1911—48).

**ЗОЛОТОВА**, оз., Баренцево море, ЗФИ, о. Артура. Названо по фамилии А. Н. Золотова.

**ЗОЛОТОВА**, о., Антарктида, море Содружества. 68°40' ю.ш., 77°52' в.д. Открыт и нанесен на карту САЭ в 1956 г. Назван не позже 1959 г. по фамилии А. Н. Золотова.

**ЗОТИКОВА**, ледн., Антарктида. Берег Шеклтона. 85°02' ю.ш., 169°15' з.д. Назван американскими иссл. по фамилии сов. гляциолога Игоря Алексеевича Зотикова \*.

**ЗОТОВА**, б-ка, Охотское море, Сахалинский зал. Названа по фамилии зачинателя (в 1888 г.) разработок нефти Охинского месторождения на Сахалине отставного л-та Григория Ивановича Зотова \*.

**ЗУБОВА**, б., Антарктида, о-ва Биско, о. Рено. 65°42' ю.ш., 65°52' з.д. Названа иностранными иссл. Антарктиды в честь сов. океанолога к.-адм. Николая Николаевича Зубова \*.

**ЗУБОВА**, м., Баренцево море, Нов. Земля. Назван не позже 1954 г. уч. СГЭ по фамилии Н. Н. Зубова \*.

**ЗУБОВА**, подв. г., Тихий ок. 16° с.ш., 160° в.д. Открыта сов. океанографами в 1962 г. на НИС «Витязь». Тогда же названа по фамилии Н. Н. Зубова \*.

**ЗУЕВА**, п-ов, Карское море, берег Харитона Лаптева. Нанесен на карту в 1900 г. РПЭ 1900—03 гг. Тогда же назван по фамилии рус. естествоиспытателя, иссл. Сибири Василия Федоровича Зуева (1754—94).

**ЗУРОВА (Сиаждан), м.,** Японское море, п-ов Корея. 39°51' с.ш., 127°47' в.д. Обследован в 1893 г. эк. корв. «Витязь». Им же назван по фамилии чл. эк. л-та Алексея Александровича Зурова\*.

**ЗЫКОВА, ледн.,** Антарктида, Земля Виктории. 70°34' ю.ш., 164°48' в.д. Открыт и нанесен на карту САЭ в 1958 г. Назван не позже 1959 г. по фамилии погибшего в Антарктиде курсанта Евгения Константиновича Зыкова (1932—57).

**ЗЫКОВА, о.,** Антарктида, море Дейвиса. 66°32' ю.ш., 93°01' в.д. Открыт и нанесен на карту САЭ в 1956 г. Назван не позже 1959 г. по фамилии Е. К. Зыкова.

**ИВАНА, м.,** Японское море, зал. Чихачева. Обследован в 1865 г. прапор. КФШ Иваном Аввакумовичем Клыковым\*. Тогда же назван по имени иссл.

**ИВАНА, м.,** Карское море, о. Свердруп. Назван по имени сов. топографа Ивана Яковлевича Воронцова\*.

**ИВАНА МАЛЫШЕВА, м.,** Баренцево море, Нов. Земля. Назван в 1958 г. по имени и фамилии кап. 2 р. Ивана Ивановича Малышева\*, уч. в гидр. работах на Нов. Земле.

**ИВАН ГРОЗНЫЙ, вулк.,** Тихий ок., Курильские о-ва, о. Итуруп. Назван по имени рус. царя Ивана IV (1530—84).

**ИВАНОВА, б-ка,** Японское море, зал. Петра Великого, зал. Посыета. Названа не позже 1895 г. по фамилии нач. партии ОСВО поруч. КФШ Якова Максимовича Иванова.

**ИВАНОВА, б-ка,** Японское море, зал. Петра Великого, о-ва Римского-Корсакова. Названа в 1890-х годах по фамилии Я. М. Иванова.

**ИВАНОВА, зал.,** Баренцево море, Нов. Земля. Нанесен на карту Г. Я. Седовым\* в 1913 г. Тогда же назван, видимо, по фамилии сотрудника газеты «Новое время» М. М. Иванова.

**ИВАНОВА, м.,** Баренцево море, Нов. Земля. Обследован уч. эксп. Г. Я. Седова\* в 1912 г. Назван, видимо, по фамилии М. М. Иванова.

**ИВАНОВА, о.,** Баренцево море, ЗФИ, у о. Райнера. Открыт в 1933 г. Назван в 1953—55 гг. по фамилии нач. п/ст в б. Тихая в 1930—31 гг. Ивана Маркеловича Иванова (1905—52).

**ИВАНОВА, о.,** Карское море, у о. Диксон. Назван по фамилии третьего штурм. л/п «А. Сибиряков» Павла Иванова, героически погибшего в 1942 г. в бою с немецким кр. «Адмирал Шеер».

**ИВАНОВА, камни,** Баренцево море, Нов. Земля. В 1889 г. на этом месте существовал о., который был обследован эк. шх. «Бакан» и назван по фамилии ком. корабля кап. 2 р. Петра Филипповича Иванова\*. За оставшимися после разрушения о. камнями в 1925 г. было закреплено название, данное в 1889 г.

**ИВАНОВА, м.,** Баренцево море, Нов. Земля. Обследован в 1889 г. эк. шх. «Бакан». Им же назван по фамилии П. Ф. Иванова\*.

**ИВАНОВА, м.,** Японское море, Татарский пр., материк. побер. Назван, видимо, по фамилии ком. шх. «Восток» Давыда Давыдовича Иванова\*.

**ИВАНОВА, м.,** Карское море, о. Белый. Обследован в 1828 г. Н. М. Рогозиным\*. Тогда же назван по фамилии штурм. Ивана Никифоровича Иванова\*.

**ИВАНОВА, м.,** Карское море, берег Харитона Лаптева. Нанесен на карту РПЭ 1900—03 гг. Тогда же назван Н. Н. Коломейцевым\* по фамилии л-та Константина Васильевича Иванова\*.

**ИВАНОВА (Сочжиндо), п-ов,** Японское море, п-ов Корея. 39°50' с.ш., 127°38' в.д. В 1893 г. эк. корв. «Витязь» дал ему название по

фамилии ревизора корв. л-та Федора Николаевича Иванова \*. В настоящее время рус. название на карты не наносится.

**ИВАНОВСКИЙ**, м., Охотское море, Курильские о-ва. Назван, видимо, в 1946 г. по фамилии рус. ботаника Дмитрия Иосифовича Ивановского (1864—1920).

**ИВАНОВСКОГО**, б-ка, Балт. море, Рижский зал. Открыта в 1882 г. уч. промерной партии под ком. л-та Юрия Константиновича Ивановского \*, по фамилии которого тогда же получила название.

**ИВАНОВСКОГО** (Чхоннёнман), м., Японское море, п-ов Корея. 40°18' с.ш., 128°40' в.д. Обследован в 1886 г. эк. кл. «Крейсер». Им же назван по фамилии чл. эк. м-на Виктора Яковлевича Ивановского \*.

**ИВАНЦОВА**, м., Японское море, зал. Петра Великого. Назван в 1880-х годах по фамилии уч. гидр. работ ОСВО прапор. КФШ Николая Александровича Иванцова \*.

**ИВКИНА** (Улсанган), лаг., Японское море, п-ов Корея. 35°32' с.ш., 129°23' в.д. Впервые обследована и нанесена на карту Ф. К. Геком \* в 1891 г. Им же названа в память о мех. китобойного п/х «Геннадий Невельской» Ивкине (Евкине), погибшем вместе с судном в январе 1891 г. В настоящее время рус. название на карты не наносится.

**ИГНАТЬЕВА**, б-ка, Баренцево море, Нов. Земля. Обследована в 1894 г. эк. кр. «Вестник». Тогда же названа по фамилии чл. эк. м-на Михаила Николаевича Игнатьева \*.

**ИГНАТЬЕВА**, м., Баренцево море, Кольский зал. Обследован в 1894 г. эк. кр. «Вестник». Им же назван по фамилии М. Н. Игнатьева \*.

**ИГНАТЬЕВА**, б-ка, Балт. море, Рижский зал. Названа по фамилии уч. гидр. работ на Балт. море шт.-кап. КФШ Алексея Ивановича Игнатьева \*.

**ИГНАТЬЕВА** (Менденхолл), м., Берингово море, о. Нунивак. 59°48' с.ш., 166°16' з.д. Открыт в 1821 г. М. В. Васильевым \*. Тогда же назван по фамилии чл. эк. шл. «Благонамеренный» кап.-л-та Ивана Николаевича Игнатьева \*.

**ИГНАТЬЕВА**, м., Японское море, зал. Петра Великого. Обследован в 1881 г. ОСВО. Тогда же назван по фамилии уч. гидр. работ прапор. КФШ Игнатьева.

**ИЕСКЕ**, о-ва, Баренцево море, ЗФИ. Названы в 1953—55 гг. по фамилии полярного летчика Николая Мартыновича Иеске (1881—1937).

**ИЗВЕСТИЙ**, г., Охотское море, о. Сахалин. Названа в честь газеты «Известия Советов депутатов трудящихся СССР».

**ИЗВЕСТИЙ ЦИК**, о-ва, Карское море. Открыты и обследованы в 1932—33 гг. Названы в 1934 г. по предложению В. Ю. Визе в честь газеты «Известия».

**ИЗВЕСТИЯ**, г., Антарктида, массив Уайт. 70°32' ю.ш., 67°11' в.д. Обследована в 1972—73 гг. САЭ и названа в честь газеты «Известия».

**ИЗЕМБЕКА**, б., Берингово море, побереж. С. Америки, Бристольский зал. 55°15' с.ш., 163° з.д. Названа в 1828 г. М. Н. Станюковичем по фамилии медика шл. «Моллер» Карла Изембека.

**ИЗМАЙЛОВА**, м., Охотское море, у Тауйской губы. Назван по фамилии иссл. Камчатки, Охотского моря и Алеутских о-вов в XVIII в. штурм. Герасима Алексеевича Измайлова.

**ИЗМАЙЛОВА**, о., Тихий ок., побереж. С. Америки, зал. Аляска. 59°36' с.ш., 151°13' з.д. Назван У. Доллом в 1880 г. по фамилии Г. А. Измайлова.

**ИЗУМРУД**, пр., Новогвинейское море, между о. Каркар и Нов. Гвинеей. 4°45' ю.ш., 145°50' в.д. Назван в 1872 г. Н. Н. Миклухо-Маклаем \* в честь кл. «Изумруд», на котором он покинул Нов. Гвинею.

**ИЗЫЛЬМЕТЬЕВА**, г., Японское море, Татарский пр., о. Сахалин. Названа по зал. Изыльметьева, на побережье которого расположена (по фамилии уч. героической обороны Петропавловска-Камчатского кап. 2 р. Ивана Николаевича Изыльметьева \*).

**ИЗЫЛЬМЕТЬЕВА**, зал., Японское море, Татарский пр., о. Сахалин. Обследован уч. Амурской эксп. 1851—55 гг. Тогда же назван по фамилии И. Н. Изыльметьева \*.

**ИЗЫЛЬМЕТЬЕВА**, м., Японское море, Татарский пр., о. Сахалин. Обследован уч. Амурской эксп. 1851—55 гг. Назван в 1947 г. по фамилии И. Н. Изыльметьева \*.

**ИЛАЕВА**, б., Баренцево море, ЗФИ, о. Земля Александры. Названа по фамилии погибшего в Арктике полярного гидр. Хаджи-Умар Ахмедовича Илаева \*.

**ИЛЬИ БЕЗБОРОДОВА**, б., Карское море, Нов. Земля. Открыта в 1934 г. эксп. ВАИ на боте «Арктик». Тогда же названа по имени и фамилии пом. кап. бота Ильи Николаевича Безбородова.

**ИЛЬИ ВЫЛКИ**, б., Карское море, Нов. Земля. Открыта в 1934 г. эксп. ВАИ на боте «Арктик» и названа по имени и фамилии ненецкого художника Ильи Константиновича Вылки.

**ИЛЬИНА**, б., Тихий ок., побережье С. Америки, арх. Александра. 57°50' с.ш., 136°22' з.д. Названа по фамилии штурм. шл. «Камчатка» Петра Ивановича Ильина (?—1842).

**ИЛЬИНА**, о., Антарктида, море Космонавтов. 67°31' ю.ш., 47°45' в.д. Открыт и нанесен на карту САЗ в 1957 г. Назван не позже 1959 г. по фамилии штурм. шл. «Мирный» Никиты Дмитриевича Ильина \*.

**ИЛЬИНСКОЕ**, оз., Охотское море, Курильские о-ва, о. Кунашир. Названо не позже 1949 г., видимо, по фамилии сов. ботаника-географа Алексея Порфирьевича Ильинского (1888—1945).

**ИЛЬИЧА**, б., Каспийское море, б. Бакинская. Названа в 1922 г. по предложению XI Общебакинской конференции большевиков в честь вождя мирового пролетариата, основателя Советского государства и КПСС Владимира Ильича Ленина (1870—1924).

**ИЛЬИЧЕВА**, б., Тихий ок., п-ов Камчатка. Названа в 1959 г. по фамилии Героя Советского Союза Петра Ивановича Ильичева, погибшего в боях за о. Шумшу в 1945 г., повторив подвиг Александра Матросова.

**ИЛЬИЧЕВСК**, гор., Черное море, к ю. от гор. Одессы. Образован в 1952 г. Назван в честь В. И. Ленина.

**ИЛЬИЧЕВСК**, порт, Черное море, к ю. от гор. Одессы. Назван в честь В. И. Ленина.

**ИНГЕНСТРЕМА**, скалы, Берингово море, Алеутские о-ва. 52°38' с.ш., 174°32' в.д. Открыты в 1829—30 гг. штурм. РАК Андреем Ингенстромом. Названы по фамилии первооткрывателя.

**ИНДИГИРКА**, б-ка, Карское море, С. Земля. Открыта в 1959 г. эк. д/з «Индиگیرка». Тогда же названа в честь судна.

**ИНДРЕНИУСА**, м., Берингово море, зал. Лаврентия. Обследован в 1881 г. эк. кл. «Стрелок». Тогда же назван по фамилии чл. эк. м-на Ивана Бернардовича Индрениуса \*.

**ИНЕЙ**, пр., Карское море, шхеры Минина. Назван в 1934 г. в честь г/с «Иней», которое первым прошло этим пр.

**ИНИСКИН**, б-ка, Тихий ок., побер. С. Америки, зал. Аляска. 59°37' с.ш., 153°28' з.д. Названа до 1900 г. по фамилии рус. торговца Инишкина (Инюшкина).

**ИНИСКИН**, б., Тихий ок., побер. С. Америки, зал. Аляска. 59°41' с.ш., 153°25' з.д. Названа до 1900 г. по фамилии Инишкина.

**ИНИСКИН**, о., Тихий ок., побер. С. Америки, зал. Аляска. 59°37' с.ш., 153°25' з.д. Назван до 1900 г. по фамилии Инишкина.

**ИНИСКИН**, р., Тихий ок., побер. С. Америки, зал. Аляска. 59°47' с.ш., 153°27' з.д. Названа до 1900 г. по фамилии Инишкина.

**ИНИСКИН**, ск., Тихий ок., побер. С. Америки, зал. Аляска. 59°37' с.ш., 153°25' з.д. Названа до 1900 г. по фамилии Инишкина.

**ИНКАЛИ**, г., Чукотское море, о. Врангеля. Названа по имени эскимоски Инкали\* — одной из первых постоянных жительниц о. Врангеля.

**ИНОЗЕМЦЕВА**, б., Тихий ок., Курильские о-ва, о. Шумшу. Названа не позже 1949 г. по фамилии погибшего в боях за освобождение Курильских о-вов в 1945 г. ком. роты автоматчиков ст. л-та С. М. Иноземцева.

**ИНОСТРАНЦЕВА**, зал., Баренцево море, Нов. Земля. Нанесен на карту в 1913 г. Г. Я. Седовым\*. Им же назван по фамилии рус. геолога Александра Александровича Иностранцева (1843—1919).

**ИНОСТРАНЦЕВА**, ледн., Баренцево море, Нов. Земля. Назван в 1913 г. Г. Я. Седовым\* по фамилии А. А. Иностранцева.

**ИОГАНСОНА** [Тэйлмал], м., Японское море, п-ов Корея. 35°31' с.ш., 129°23' в.д. Обследован и нанесен на карту Ф. К. Геком\* в 1891 г. Им же назван в память о боцмане китобойного п/х «Геннадий Невельской» Иогансоне, погибшем вместе с судном в январе 1891 г. В настоящее время рус. название на карты не наносится.

**ИРЕЦКОГО**, о., Японское море, зал. Петра Великого. Обследован в 1862 г. эксп. В. М. Бабкина\*. Тогда же назван по фамилии чл. эк. кл. «Разбойник» м-на Валериана Александровича Ирецкого\*.

**ИРИНЫ**, оз., Тихий ок., побер. С. Америки, арх. Александра. 56°54' с.ш., 135°08' з.д. Названа в 1933 г. Лесной службой США по имени дочери А. А. Баранова\* Ирины Александровны Барановой (в замужестве Яновской) (?—1823).

**ИРОДОВА**, б-ка, Балт. море, Финский зал. 60°03' с.ш., 25°15' в.д. Названа по фамилии уч. гидр. работ кап. КФШ Петра Ивановича Иродова.

**ИРОДОВА**, м., Японское море, зал. Петра Великого. Описан в 1862 г. эксп. В. М. Бабкина\*. Тогда же назван по фамилии П. И. Иродова.

**ИСАЕВА**, г., Антарктида, Земля Мак-Робертсона. 70°46' ю.ш., 66°10' в.д. Исследована САЭ в 1972—73 гг. Названа по фамилии сов. конструктора авиационных и реактивных двигателей Героя Социалистического Труда Алексея Михайловича Исаева (1908—71).

**ИСАКОВА** [Гольфстрим], о-ва, Баренцево море, Нов. Земля. Названы рус. промышленниками по фамилии кемского кормщика Исакова\*, долгие годы промышлявшего у Нов. Земли и открывшего о-ва.

**ИСАКОВА**, подв. г., Тихий ок. 32° с.ш., 152° в.д. Открыта сов. океанографами. Названа по фамилии Героя Советского Союза Адмирала Флота Советского Союза Ивана Степановича Исакова\*.

**ИСАЧЕНКО**, м., Карское море, Енисейский зал. Назван в 1912 г. по фамилии ихтиолога Владимира Лаврентьевича Исаченко (1875 — ок. 1942).

**ИСАЧЕНКО, м.**, Баренцево море, Нов. Земля. Назван в 1930 г. эксп. на л/п «Г. Седов» по фамилии микробиолога акад. Бориса Лаврентьевича Исаченко (1871—1948).

**ИСАЧЕНКО, о.**, Карское море, о-ва Сергея Кирова. Открыт в 1930 г. эксп. на л/п «Г. Седов». Тогда же назван по фамилии уч. эксп. Б. Л. Исаченко.

**ИСЛЯМОВА, м.**, Японское море, зал. Петра Великого. Назван не ранее 1887 г. по фамилии прапор. КФШ Исаака Ибрагимовича Ислямова \*.

**ИСПОЛАТОВА (Дашка-Юёсе)**, протока, море Лаптевых, р. Лена. Обследована в 1920—21 гг. Усть-Ленской гидр. эксп. Тогда же названа по фамилии уч. эксп. гидр. Николая Петровича Исполатова (1891—?).

**ИСТОМИНА (Тхосонниман)**, б., Японское море, п-ов Корея. 40° с.ш., 128°11' в.д. Обследована в 1886 г. эк. кл. «Крейсер». Им же названа по фамилии героя Севастопольской обороны 1854—55 г. к.-адм. Владимира Ивановича Истомина \*.

**КАВРАЙСКОГО, г.**, Охотское море, Курильские о-ва, о. Уруп. Названа не позже 1949 г. по фамилии сов. геодезиста и картографа инж.-к.-адм. Владимира Владимировича Каврайского (1884—1954).

**КАВРАЙСКОГО**, горы, Антарктида, Земля Виктории. 70°28' ю.ш., 161°10' в.д. Открыты и нанесены на карту САЭ в 1958 г. Названы не позже 1959 г. по фамилии В. В. Каврайского.

**КАДИН, м.**, Берингово море, Алеутские о-ва, о-ва Лисьи. 53°55' с.ш., 167°04' з.д. Назван американскими иссл. по фамилии креола М. М. Кадина, вычертившего карты Рус. Америки М. Д. Тебенькова \*.

**КАДИН, о.**, Тихий ок., побереж. С. Америки, арх. Александра. 56°32' с.ш., 132°27' з.д. Обследован эк. корв. «Рында» в 1863 г. Им же назван по фамилии уч. плав. М. М. Кадина.

**КАЗАКЕВИЧА, б-ка**, Балт. море, Ботнический зал. 62°53' с.ш., 20°53' в.д. Названа по фамилии иссл. Балт. моря ген.-м-ра КФШ Павла Васильевича Казакевича \* (Козакевича).

**КАЗАКЕВИЧА, б-ка**, Балт. море, Финский зал. 60°01' с.ш., 25°37' в.д. Названа по фамилии П. В. Казакевича \*.

**КАЗАКЕВИЧА, б.**, Японское море, Татарский пр., о. Сахалин. Обследована уч. Амурской эксп. 1851—55 гг. Тогда же названа по фамилии иссл. морей ДВ Петра Васильевича Казакевича \* (Козакевича).

**КАЗАКЕВИЧА, г.**, Японское море, зал. Чихачева. Названа в 1865 г. эк. тр. «Японец» по фамилии П. В. Казакевича \*.

**КАЗАКЕВИЧА, м.**, Охотское море, Амурский лим., материк. побереж. Назван Г. И. Невельским \* в 1849 г. по фамилии П. В. Казакевича \*.

**КАЗАКЕВИЧА, пр.**, Японское море, зал. Чихачева. Обследован в 1865 г. эк. тр. «Японец». Тогда же назван по фамилии П. В. Казакевича \*.

**КАЗАКОВА (Орандан)**, м., Японское море, п-ов Корея. 41°23' с.ш., 129°48' в.д. Нанесен на карту в 1854 г. эк. фр. «Паллада». Им же назван по фамилии чл. эк. прапор. КФШ Николая Ивановича Казакова \*.

**КАЗАКОВА, пр.**, Баренцево море, Нов. Земля. Назван СГЭ в 1925 г. по фамилии иссл. Белого и Баренцева морей подпоруч. КФШ Ивана Филипповича Казакова \*.

**КАЗАКОВА, р.**, Карское море, Нов. Земля. Названа в 1833 г. П. К. Пахтусовым \* по фамилии И. Ф. Казакова \*.

**КАЗАРИНОВА**, о., Баренцево море, Нов. Земля. Обследован в 1870 г. эк. кл. «Жемчуг». Тогда же назван по фамилии подпоруч. КФШ Валериана Захаровича Казаринова \*.

**КАЗАРИНОВА**, о., Карское море, шхеры Минина. Назван гидр. эксп. ГУ ГУСМП на г/с «Сталинец» в 1934 г. по фамилии утонувшего вблизи о. во время шторма матроса судна Федора Казаринова (1913—34).

**КАЗИ** (Славянка), м., Японское море, зал. Петра Великого, Амурский зал. Назван в 1880-х годах по фамилии ком. кан. л-ки «Нерпа» кап. 2 р. Александра Ильича Казы \*. В 1972 г. переименован в м. Славянка.

**КАЗИ**, г., Карское море, Нов. Земля. Названа в 1901 г. эксп. художника А. А. Борисова 1900—01 гг. по фамилии председателя Рус. технического об-ва кап. 1 р. Михаила Ильича Казы.

**КАЗИ**, м., Карское море, Нов. Земля. Назван, видимо, в 1901 г. по фамилии М. И. Казы.

**КАЗОБИН**, о., Карское море, Нов. Земля. Нанесен на карту в 1833 г. П. К. Пахтусовым \*. Им же назван по фамилии Алексея Васильевича Козобина \*. На карты фамилия наносится с искажением.

**КАЛЕВАЛА**, б., Японское море, зал. Петра Великого. Обследована в 1863 г. эк. корв. «Калевала». Им же названа в честь своего корабля.

**КАЛИНА**, м., Баренцево море, ЗФИ, о. Земля Георга. Назван по фамилии гидр. ГУ ГУСМП Владимира Яковлевича Калина \*.

**КАЛИНИНА**, б., Тихий ок., побереж. С. Америки, арх. Александра. 57°20' с.ш., 135°47' з.д. Названа в 1805 г. Ю. Ф. Лисянским \* по фамилии штурм. шл. «Нева» Даниила Калинина.

**КАЛИНИНА**, м., Тихий ок., побереж. С. Америки, арх. Александра. 57°20' с.ш., 135°48' з.д. Назван в 1896 г. кап. флота США Муром по б. Калинина, входным м. которой является (по фамилии Д. Калинина).

**КАЛИНИНА**, г., Японское море, Татарский пр., о. Сахалин. Названа после 1946 г. в честь выдающегося деятеля Советского государства и КПСС Михаила Ивановича Калинина (1875—1946).

**КАЛИНИНА**, зал., Карское море, С. Земля, о. Пионер. Открыт в 1932 г. эксп. Ушакова — Урванцева. Тогда же назван в честь М. И. Калинина.

**КАЛИНИНА**, пр., Карское море, о-ва Известий ЦИК. Назван в 1953 г. в честь М. И. Калинина.

**КАЛИНИНГРАДСКИЙ**, зал., Балт. море. Назван по рядом расположенному гор. Калининграду (в честь М. И. Калинина).

**КАЛИТКИНА**, о., Карское море, Нов. Земля. Описан уч. гидр. эксп. под рук. С. Д. Лаппо \* в 1936 г. Тогда же назван по фамилии топографа эксп. Ивана Михайловича Калиткина \*.

**КАЛМЫЧКОВА**, б-ка, Каспийское море, Бакинский арх. Открыта в 1936 г. Тогда же названа по фамилии гидр. Петра Андреевича Калмычкова \*.

**КАЛЬВИЦА**, зал., Баренцево море, Нов. Земля. Описан уч. СГЭ в 1930 г. Тогда же назван по фамилии сов. полярного летчика Отто Артуровича Кальвица \*.

**КАЛЬВИЦА**, ск., Антарктида, Земля Королевы Мод. 71°47' ю.ш., 11°11' в.д. Открыта и нанесена на карту САЭ в 1961 г. Названа в 1966 г. по фамилии О. А. Кальвица \*.

**КАМАРАША**, м., Баренцево море, Нов. Земля. Нанесен на карту П. К. Пахтусовым \* в 1833 г. Им же назван, видимо, по фамилии л-та Павла Ильича Камараша \*.



**КАМЕНЕЦКОГО**, г., Антарктида, Земля Королевы Мод. 71°39' ю.ш., 11°28' в.д. Открыта и нанесена на карту САЭ в 1961 г. Названа в 1966 г. по фамилии сов. географа Владимира Александровича Каменецкого (1881—1947).

**КАМЕНСКОГО**, м., Японское море, зал. Петра Великого. Обследован эксп. В. М. Бабкина \* в 1860 г. Тогда же назван по фамилии кап. 1 р. Александра Петровича Каменского \*.

**КАМИНСКОГО**, м., Карское море, берег Харитона Лаптева. Нанесен на карту в 1901 г. РПЭ 1900—03 гг. Тогда же назван по фамилии климатолога Антона Антоновича Каминского (1862—1936).

**КАМИНСКОГО**, о-ва, Карское море, берег Харитона Лаптева. Нанесены на карту в 1900 г. РПЭ 1900—03 гг. Названы в 1933 г. по рядом расположенному м. Каминского (по фамилии А. А. Каминского).

**КАМЧАТКА**, п-ов, Тихий ок., с. часть. Назван по р. Камчатка.

**КАМЧАТКА**, р., Тихий ок., п-ов Камчатка, Камчатский зал. Названа по прозвищу казака-землепроходца Ивана Ивановича Камчатого (Камчатый), побывавшего в середине XVII в. на п-ове, который теперь называется Камчаткой.

**КАМЧАТСКИЙ**, зал., Тихий ок., п-ов Камчатка. Назван по впадающей в него р. Камчатка (по прозвищу И. И. Камчатого).

**КАНАЕВА**, подв. г., Индийский ок. 33°08' ю.ш., 81°51' в.д. Открыта в 1964—65 гг. во время эксп. на НИС «Витязь». В 1976 г. названа по фамилии сов. мор. геолога Виктора Филипповича Канаева (1923—74).

**КАНДАЛАКША**, б-ка, Белое море, Кандалакшский зал. Открыта п/х «Кандалакша» в 1910 г. Названа уч. ОСБелМ в 1911 г. в честь открывшего ее п/х.

**КАНКРИНА**, зал., Карское море, Нов. Земля. Открыт в 1835 г. А. К. Циволько \*. Им же назван по фамилии министра финансов Егора Францевича Канкрина (1774—1845).

**КАНКРИНА**, м., Карское море, Нов. Земля. Открыт в 1835 г. А. К. Циволько \*. Им же назван по фамилии Е. Ф. Канкрина.

**КАПИТАНА АНТОНОВА**, б., Баренцево море, ЗФИ, о. Земля Александры. Названа по фамилии кап. г/с, уч. иссл. Арктики Семёна Платоновича Антонова \*.

**КАПИТАНА ВАРЗУГИНА**, б., Карское море, Енисейский зал. Обследована кап. дальнего плав. А. Варзугиним. Названа в его честь в 1906 г.

**КАПИТАНСКАЯ**, б., Берингово море, Алеутские о-ва. 53°53' с.ш., 166°34' з.д. Названа в честь М. Д. Левашева \*.

**КАПИТАНСКИЙ [Уналашка]**, зал., Берингово море, Алеутские о-ва. 54°01' с.ш., 166°40' з.д. Обследован в 1767—69 гг. уч. эксп. Креницына — Левашева. Назван Г. А. Сарычевым \* в честь М. Д. Левашева \*.

**КАПИТАНСКИЙ**, о., море Лаптевых, п-ов Таймыр, у м. Фаддея. Открыт в 1940 г. кап. г/с «Норд» Евлампием Степановичем Морозовым \*. Тогда же назван нач. эксп. А. И. Косым по должности Е. С. Морозова.

**КАПЛУНОВА**, б., Японское море, материк, побер. к в. от б. Успения. Названа в 1972 г. в честь матроса ТОФ Героя Советского Союза Ильи Каплунова, погибшего в 1942 г. в битве за Сталинград.

**КАРАГАЕВА**, о., Карское море, у о. Диксон. Назван по фамилии погибшего при обороне Диксона старшины 2-й статьи Александра Михайловича Карагаева.



*С. Г. Карандашев*

**КАРАГЕДОВА**, б-ка, Каспийское море, Бакинский арх. Открыта в 1936 г. эк. г/с «Веха». Тогда же названа по фамилии ком. корабля Арсения Ивановича Карагедова\*.

**КАРАЗИНА**, м., Японское море, зал. Петра Великого. Описан в 1862 г. эксп. В. М. Бабкина\*. Тогда же назван по фамилии чл. эк. корв. «Новик» м-на Филарета Филаретовича Каразина\*.

**КАРАНДАШЕВА**, м., Баренцево море, ЗФИ, о. Мейбел. Назван по фамилии полярного гидр. Серафима Григорьевича Карандашева\*.

**КАРАЧЕВА**, б-ка, Каспийское море, Апшеронский арх. Открыта и нанесена на карту в 1857 г. прапор. КФШ Василием Алексеевичем Карачевым\*. Тогда же названа по фамилии первооткрывателя.

**КАРБАСНИКОВА**, б., Баренцево море, Нов. Земля. Названа в 1933 г. сотрудниками п/ст Рус. Гавань по фамилии уч. зимовки на п/ст доцента Ленинградского ун-та Михаила Николаевича Карбасникова (1888—1942).

**КАРБАСНИКОВА**, ледн., Баренцево море, Нов. Земля. Назван в 1933 г. по фамилии М. Н. Карбасникова.

**КАРЕЛИНА**, б., Антарктида, море Дейвиса.  $66^{\circ}30'$  ю.ш.,  $85^{\circ}$  в.д. Открыта и нанесена на карту САЭ в 1957 г. Названа не позже 1959 г. по фамилии сов. океанолога Дмитрия Борисовича Карелина (1913—53).

**КАРЕЛИНА**, о-ва, Антарктида, у Антарктического п-ова, о-ва Биско.  $65^{\circ}35'$  ю.ш.,  $65^{\circ}35'$  з.д. Названы иностранными иссл. Антарктиды по фамилии Д. Б. Карелина.

**КАРПЕЙКИНА**, о., Антарктида, море Космонавтов.  $67^{\circ}17'$  ю.ш.,  $45^{\circ}25'$  в.д. Открыт и нанесен на карту САЭ в 1962 г. Назван в 1972 г. по фамилии погибшего в Антарктиде в 1967 г. моториста д/э «Обь» Николая Абрамовича Карпейкина (1931—67).

**КАРПИНСКОГО**, вулк., Охотское море, Курильские о-ва, о. Парамушир. Назван в честь президента АН СССР с 1917 по 1936 г. акад. Александра Петровича Карпинского (1846/47—1936).

**КАРПИНСКОГО**, г., море Лаптевых, п-ов Таймыр. Названа в 1947 г. сов. иссл. в честь А. П. Карпинского.

**КАРПИНСКОГО**, г., Антарктида, Земля Королевы Мод.  $72^{\circ}10'$  ю.ш.,  $18^{\circ}25'$  в.д. Открыта и нанесена на карты САЭ в 1959 г. Названа не позже 1965 г. в честь А. П. Карпинского.

**КАРПИНСКОГО**, г., Баренцево море, Шпицберген.  $79^{\circ}$  с.ш.,  $19^{\circ}30'$  в.д. Названа в честь А. П. Карпинского.

**КАРПИНСКОГО**, зал., Баренцево море, Нов. Земля. Открыт рус. промышленниками. Обследован в 1924 г. Тогда же назван в честь А. П. Карпинского.

**КАРПИНСКОГО**, зал., Карское море, Таймырский зал. Нанесен на карту в 1901 г. РПЭ 1900—03 гг. Тогда же назван по фамилии А. П. Карпинского.

**КАРПИНСКОГО**, ледн., море Лаптевых, С. Земля, о. Октябрьской Революции. Назван в 1953 г. в честь А. П. Карпинского.

**КАРПИНСКОГО**, м., Баренцево море, ЗФИ, о. Мак-Клинтока. Назван сов. иссл. в 1953—55 гг. в честь А. П. Карпинского.

**КАРПИНСКОГО**, хр., Охотское море, Курильские о-ва, о. Парамушир. Назван в 1946 г. по фамилии А. П. Карпинского.

**КАРПОВА**, б-ка, Балт. море, Финский зал, у о. Бол. Березовый. Открыта в 1839 г. Тогда же названа по фамилии уч. гидр. работ конд. КФШ Михаила Васильевича Карпова\*.

**КАРПОВА**, б-ка, Балтийское море, Финский зал, у зал. Муга-Лахт. Название дано не позже 1751 г. А. И. Нагаевым\*, видимо, по фамилии штурм. Карпова — уч. гидр. иссл. Балт. моря.

**КАРЧЕВСКОГО**, пр., Баренцево море, ЗФИ. Назван по фамилии кап. г/с ГУ ГУСМП Бронислава Казтановича Карчевского\*.

**КАСТЕРИНА**, о., Карское море, шхеры Минина. Назван в 1933 г. по фамилии топографа Анатолия Васильевича Кастерина (р. 1905).

**КАТАЕВА**, б., Охотское море, Курильские о-ва, о. Уруп. Названа, видимо, в 1946 г. по фамилии сов. писателя Валентина Петровича Катаева (1897—1986).

**КАТЕРИН**, о., Тихий ок., побер. С. Америки, арх. Александра. 57°18' с.ш., 134°49' з.д. Назван в 1935 г. английскими путешественниками в честь рус. императрицы Екатерины II (1729—96).

**КАТЕРНАЯ**, б., Карское море, шхеры Минина. Названа в 1955 г. Причиной наименования послужила находка корпуса катера «Рыбак», выброшенного штормом на берег б. в 1951 г.

**КАШЕВАРОВА**, о., Тихий ок., побер. С. Америки, арх. Александра. 56°12' с.ш., 132°56' з.д. Назван РАК по фамилии иссл. Рус. Америки Александра Филипповича Кашеварова\*.

**КАШЕВАРОВА**, проход. Тихий ок., побер. С. Америки, арх. Александра. 56°07' с.ш., 133° з.д. Назван РАК по фамилии А. Ф. Кашеварова\*.

**КАШЕВАРОВА**, г., Тихий ок., побер. С. Америки, зал. Аляска. 57°40' с.ш., 152°40' з.д. Названа в 1940 г. Береговой службой США по фамилии священника на о. Кадьяк креола П. Р. Кашеварова (1858—1936).

**КЕДРОЛИВАНСКОГО**, г., Карское море, Нов. Земля. Нанесена на карту СГЭ в 1921 г. Тогда же названа по фамилии производителя работ геофизической партии Виктора Николаевича Кедрованского (1889—1951).

**КЕЛЛЯ**, г., Антарктида, Земля Королевы Мод. 71°58' ю.ш., 14°38' в.д. Открыта и нанесена на карту САЭ в 1961 г. Названа в 1966 г. по фамилии сов. геодезиста Николая Георгиевича Келля (1883—1965).

**КЕРБЕРА** [Каллэнмал], м., Японское море, п-ов Корея, о. Уллындо. 37°27' с.ш., 130°52' в.д. Обследован в 1888 г. эк. корв. «Витязь». Им же назван по фамилии чл. эк. м-на Людвига Бернардовича Кербера\*. В настоящее время рус. название на карты не наносится.

**КЕРНА** [Коксанамдан], м., Японское море, п-ов Корея. 40°02' с.ш., 128°14' в.д. Обследован в 1886 г. эк. кл. «Крейсер». Им же назван по фамилии героя Севастопольской обороны 1854—55 гг. кап. 2 р. Федора Сергеевича Керна\*.

**КЕРНА**, м., Берингово море, Анадырский зал, б. Всадник. Описан в 1876 г. эк. кл. «Всадник». Назван по фамилии Ф. С. Керна\*.



*Б. К. Карчевский*

**КЕРЦЕЛЛИ**, м., Карское море, Нов. Земля. Обследован в 1925 г. Тогда же назван по фамилии ученого-оленьвода Сергея Васильевича Керцелли (1868—1935).

**КИБАЛЬЧИЧА**, г., Антарктида, Земля Королевы Мод. 71°56' ю.ш., 14°20' в.д. Открыта и нанесена на карту САЭ в 1961 г. Названа не позже 1965 г. по фамилии рус. революционера Николая Ивановича Кибальчица (1853—81).

**КИБЕРА**, м., В.-Сибирское море, к в. от Чаунской губы. Описан в 1823 г. эксп. Ф. П. Врангеля\*. Тогда же назван по фамилии врача эксп. Августа Федоровича Кибера\*.

**КИНГИ**, г., море Лаптевых, б. Марии Прончищевой. Названа в 1936 г. Г. А. Авсюком по фамилии нач. п/ст б. Марии Прончищевой в 1935—37 гг. Алексея Георгиевича Кинги (Певцова) (1888—?).

**КИРЕЕВА**, м., Карское море, Нов. Земля. Назван в 1936 г. чл. эксп. на л/п «Малыгин» по фамилии зам. нач. эксп., гидр. Ивана Алексеевича Киреева\*.

**КИРОВА**, зал., Каспийское море, ю.-з. побер. Назван в 1935 г. в честь выдающегося деятеля Советского государства и КПСС Сергея Мироновича Кирова (Кострикова) (1886—1934).

**КИРОВА**, ледн., Баренцево море, ЗФИ, о. Гукера. Назван в 1934 г. в честь С. М. Кирова.

**КИРОВА**, о., Карское море, о-ва Сергея Кирова. Открыт в 1934 г. эк. л/к «Ермак». Тогда же назван в честь С. М. Кирова.

**КИРОВСКАЯ**, б., Балтийское море, с. побер. Финского зал. Названа в честь С. М. Кирова.

**КИРОВСКАЯ**, г., Охотское море, о. Сахалин, к с. от зал. Анива. Названа в честь С. М. Кирова.

**КИРОВСКИЙ**, пос., Охотское море, п-ов Камчатка. Основан в 1933 г. Назван в честь С. М. Кирова.

**КИСЕЛЕВА**, ледн., Антарктида, Земля Уилкса. 65°54' ю.ш., 102°57' в.д. Открыт и нанесен на карту САЭ в 1956 г. Назван не позже 1959 г. по фамилии чл. эк. шл. «Восток» матроса 1-й статьи Егора Киселева.

**КИСЕЛЕВА**, м., Карское море, шхеры Минина, п-ов Минина. Назван по фамилии матроса бота «Оби Почталион» Петра Семеновича Киселева (1696 — после 1742), уч. в иссл. этого р-на.

**КИСЕЛЕВА**, б-ка, Балт. море, Финский зал., к ю.-з. от о. Сескар. Открыта в 1911 г. рулевым Лужской пограничной станции Ф. Киселевым. Названа по фамилии первооткрывателя.

**КИСЕЛЕВА**, ск., Черное море, у гор. Туапсе. Названа по фамилии рус. художника Александра Александровича Киселева (1838—1911), который жил вблизи этого места и запечатлел ск. на одной из своих картин.

**КИСЕЛОВА**, б-ка, Балт. море, Финский зал. Названа, видимо, по фамилии л-та Платона Михайловича Киселева\*.

**КЛАВДИЯ**, м., Баренцево море, Нов. Земля. Нанесен на карту Г. Я. Седовым\* в 1913 г. Тогда же назван, видимо, по имени жены уч. эксп. П. Г. Кушакова Клавдии Яковлевны Кушаковой.

**КЛЕЙЕ**, пр., Охотское море, о. Сахалин. Назван в 1903 г. по фамилии горного инж. Федора (Фридриха) Федоровича Клейе (?—1914), указавшего на судоходность этого пр.

**КЛЕМЕНТЬЕВА**, горы, Баренцево море, Шпицберген. 78° с.ш., 18° в.д. Названы по фамилии уч. рус. градусной эксп. 1899—1901 гг. топографа Клементьева.

**КЛЕТА**, м., Японское море, зал. Петра Великого. Назван в 1862 г. эксп. В. М. Бабкина\* по фамилии подполк. КФШ Крестьяна Ивановича Клета.

**КЛИМОВА**, м., Карское море, Нов. Земля, к с. от м. Бисмарк. Назван уч. эксп. ВАИ в 1933 г. по фамилии рабочего эксп. Вассилия Федоровича Климова (р. 1913).

**КЛИМОВА**, утес, Антарктида, море Амундсена. 71°51' ю.ш., 113°52' з.д. Назван американскими иссл. по фамилии представителя САЭ на американской станции Мак-Мёрдо сов. геолога Льва Владимировича Климова (р. 1921).

**КЛИМОВА**, б-ка, Балт. море, Финский зал. 60°04' с.ш., 24°59' в.д. Названа по фамилии уч. гидр. работ прапор. КФШ Климова.

**КЛИМОВСКОГО** [Лебяжья], р., Охотское море, Шантарские о-ва, о. Феклисова. Описана в 1830 г. П. Т. Козьминим \*. Им же названа по фамилии морехода РАК Андрея Климовского \*.

**КЛИНКОВСТРЕМА**, б., Берингово море, Анадырский лим. Открыта и нанесена на карту шкипером РАК Мартыном Клинковстремом в 1846 г. Названа по фамилии первооткрывателя.

**КЛОКАЧЕВА**, м., Карское море, Нов. Земля. Нанесен на карту в 1833 г. П. К. Пахтусовым \*. Им же назван по фамилии в.-адм. Алексея Федотовича Клокачева \*.

**КЛОКАЧЕВА**, м., Тихий ок., побер. С. Америки, арх. Александра. 57°24' с.ш., 135°54' з.д. Назван по фамилии А. Ф. Клокачева \*.

**КЛОКАЧЕВА**, о., Тихий ок., побер. С. Америки, арх. Александра. 57°25' с.ш., 135°53' з.д. Назван по фамилии А. Ф. Клокачева \*.

**КЛОКОВА**, зал., Карское море, Нов. Земля. Нанесен на карту в 1833 г. П. К. Пахтусовым \*. Им же назван по фамилии одного из снарядателей его эксп. Петра Ивановича Клокова.

**КЛОКОВА**, м., Карское море, Нов. Земля. Нанесен на карту в 1833 г. П. К. Пахтусовым \*. Им же назван по фамилии П. И. Клокова.

**КЛЫКОВА**, б-ка, Японское море, зал. Петра Великого, зал. Посьета. Открыта в 1865 г. подпоруч. КФШ Михаилом Аввакумовичем Клыковым \*. Тогда же названа по фамилии первооткрывателя.

**КЛЫКОВА**, б-ка, Охотское море, Амурский лим. Обследована в 1867 г. М. А. Клыковым \*. Названа по фамилии иссл.

**КЛЫКОВА ЗАПАДНАЯ**, б-ка, Японское море, зал. Петра Великого, Амурский зал. Обследована в 1876 г. М. А. Клыковым \*. Тогда же названа по фамилии иссл.

**КЛЫКОВА**, б., Японское море, зал. Петра Великого. Названа в 1972 г. по фамилии М. А. Клыкова \*.

**КЛЫКОВА** или **ОРЛИНОЕ ГНЕЗДО**, г., Японское море, зал. Петра Великого. Названа не позже 1866 г. по фамилии М. А. Клыкова \*. В последующие годы получила название «Орлиное Гнездо».

**КЛЫКОВА**, кам., Японское море, зал. Петра Великого, зал. Находка. Открыт в 1865—66 гг. М. А. Клыковым \*. Назван после 1898 г. по фамилии первооткрывателя.

**КЛЫКОВА**, камни, Японское море, зал. Петра Великого, зал. Посьета. Обследованы в 1881 г. М. А. Клыковым \*. Тогда же названы по фамилии иссл.

**КЛЫКОВА**, м., Японское море, зал. Петра Великого, зал. Посьета. Назван не позже 1885 г. по фамилии М. А. Клыкова \*.

**КЛЫКОВА**, м., Японское море, зал. Петра Великого, зал. Находка. Обследован в 1860 г. эксп. В. М. Бабкина \*. Тогда же назван по фамилии М. А. Клыкова \*.

**КЛЫКОВА**, м., Японское море, зал. Петра Великого, Амурский зал., зал. Угловой. Назван в 1873 г. по фамилии М. А. Клыкова \*.

**КЛЫКОВА**, м., Японское море, зал. Петра Великого, Амурский за́л., р. Раздольная. Назван в 1877 г. по фамилии М. А. Клыкова \*.

**КЛЫКОВА**, о., Японское море, зал. Петра Великого. Назван не позже 1889 г. по фамилии М. А. Клыкова \*.

**КЛЫКОВА**, б-ка, Балт. море, Або-Аландские шхеры. 59°40' с.ш., 21°36' в.д. Открыта в 1861 г. Тогда же названа по фамилии прапор. КФШ Ивана Аввакумовича Клыкова \*.

**КЛЫКОВА**, м., Японское море, зал. Чихачева. Обследован в 1865 г. И. А. Клыковым \*. Тогда же назван по фамилии иссл.

**КЛЫКОВА**, п-ов, Японское море, зал. Чихачева. Назван в 1865 г. эк. тр. «Японец» по фамилии братьев Михаила Аввакумовича и Ивана Аввакумовича Клыковых \*.

**КЛЮЗ**, б-ка, Балт. море, Финский зал. Названа, видимо, в честь тральщика «Клюз».

**КМО**, оз., Чукотское море, о. Врангеля. Названо по имени жителя о. Врангеля эскимоса-охотника Кмо.

**КНИПОВИЧА**, м., Баренцево море, ЗФИ, о. Виктория. Назван в 1953—55 гг. в честь г/с «Книпович».

**КНИПОВИЧА**, г., Антарктида, Земля Эндерби. 68°03' ю.ш., 49°24' в.д. Открыта и нанесена на карту САЭ в 1962 г. Названа не позже 1965 г. по фамилии сов. ихтиолога Николая Михайловича Книповича (1862—1939).

**КНИПОВИЧА**, зал., Карское море, зал. Таймырский. Обследован в 1901 г. РПЭ 1900—03 гг. Назван по фамилии Н. М. Книповича.

**КНИПОВИЧА**, зал., Карское море, Нов. Земля. Описан в 1924 г. Тогда же назван по фамилии Н. М. Книповича.

**КОВАЛЕВСКОГО**, о., Карское море, арх. Норденшельда. Обследован в 1901 г. РПЭ 1900—03 гг. Тогда же назван по фамилии пом. (товарища) министра финансов Владимира Ивановича Ковалевского (1848—?).

**КОВАЛЕВСКОЙ**, г., Баренцево море, Шпицберген. 76°50' с.ш., 15°40' в.д. Названа по фамилии знаменитого рус. математика Софьи Васильевны Ковалевской (1850—91).

**КОВАЛЕВСКОЙ**, долина, Баренцево море, Шпицберген. 76°50' с.ш., 15°40' в.д. Названа по фамилии С. В. Ковалевской.

**КОВАЛЕВСКОЙ**, зал., Карское море, С. Земля, о. Комсомолец. Назван в 1952 г. сов. иссл. по фамилии С. В. Ковалевской.

**КОЖЕВИНА**, м., В.-Сибирское море, Новосибирские о-ва, о. Фаддеевский. Открыт в 1809 г. землемером Иваном Ефимовичем Кожевным. Назван в 1906 г. К. А. Воллосовичем \* по фамилии первооткрывателя.

**КОЖЕВНИКОВА**, б., море Лаптевых, Хатангский зал. Обследована кап. Михаилом Яковлевичем Кожевниковым \* в 1905 г. Названа в 1924 г. А. А. Романовым \* по фамилии иссл.

**КОЖЕВНИКОВА**, утес, Чукотское море, у м. Отто Шмидта. Описан в 1909 г. эксп. под рук. И. П. Толмачева. Тогда же назван по фамилии уч. эксп. М. Я. Кожевникова \*.

**КОЗИНА**, б., Японское море, зал. Петра Великого. Названа в 1972 г. по рядом расположенному м. Козина (по фамилии чл. эк. кл. «Разбойник» л-та Владимира Николаевича Казина \*).

**КОЗИНА**, м., Японское море, зал. Петра Великого. Назван в 1862 г. эксп. В. М. Бабкина \* по фамилии В. Н. Казина \*. В настоящее время фамилия наносится на карты с искажением.

**КОЗЛОВА**, горы, Антарктида, Земля Эндерби. 66°38' ю.ш., 51°05' в.д. Нанесены на карту САЭ в 1962 г. Названы не позже

1965 г. по фамилии известного полярного летчика Матвея Ильича Козлова.

**КОЗЛОВА**, м., Тихий ок., п-ов Камчатка, Кроноцкий зал. Обследован в 1835 г. шт.-кап. КФШ Скрыповым. Тогда же назван по фамилии последнего нач. лоцманской службы в Охотске Козлова, служившего там до 1833 г.

**КОЗЛОВА**, м., Охотское море, Курильские о-ва, о. Итуруп. Назван по фамилии рус. путешественника, геогр. Петра Кузьмича Козлова (1863—1935).

**КОЗЛЯНИНОВА**, о., Баренцево море, у о. Вайгач. Обследован в 1902 г. Гидр. эксп. СЛО. Назван в 1902 г. по фамилии пом. нач. эксп. л-та Леонида Лавровича Козлянинова \*.

**КОЗЫРЕВСКОГО**, г., Охотское море, Курильские о-ва, о. Парамушир. Названа в 1947 г. по фамилии иссл. Курильских о-вов Ивана Петровича Козыревского \*.

**КОЗЫРЕВСКОГО**, зал., Охотское море, Курильские о-ва, о. Шумшу. Назван, видимо, в 1946 г. по фамилии И. П. Козыревского \*.

**КОЗЫРЕВСКОГО**, м., Охотское море, Курильские о-ва, о. Парамушир. Назван в 1847 г. М. Д. Тебеньковым \* по фамилии И. П. Козыревского \*.

**КОЗЫРЕВСКОГО**, м., Охотское море, Курильские о-ва, о. Шумшу. Назван по фамилии И. П. Козыревского \*.

**КОЗЬМИНА**, б., Японское море, зал. Петра Великого. Открыта и нанесена на карту эксп. В. М. Бабкина \* в 1860 г. Тогда же названа по фамилии Прокопия Тарасовича Козьмина \*.

**КОЗЬМИНА**, м., Японское море, зал. Петра Великого. Описан и нанесен на карту эксп. В. М. Бабкина \* в 1860 г. Назван по б. Козьмина, входным м. которой является (по фамилии П. Т. Козьмина \*).

**КОЗЬМИНА**, м., В.-Сибирское море, к в. от Чаунской губы. Описан и нанесен на карту Ф. П. Врангелем \* в 1821 г. Им же назван по фамилии уч. эксп. П. Т. Козьмина \*.

**КОКИНА**, о-ва, Карское море, Нов. Земля. Нанесены на карту в 1833 г. П. К. Пахтусовым \*. Им же названы, видимо, по фамилии правителя канцелярии Архангельского порта Андрея Ивановича Кокина.

**КОЛЕСНИКОВА**, м., Карское море, шхеры Минина, о. Олений. Назван по фамилии полярного гидр. Георгия Прокофьевича Колесникова (1908—42).

**КОЛЕСОВА**, б., Карское море, губа Таймырская. Названа по фамилии нач. п/ст Усть-Таймыр Павла Петровича Колесова (1902—36).

**КОЛЗАКОВА**, м., Карское море, Нов. Земля. Нанесен на карту П. К. Пахтусовым \* в 1833 г. Им же назван по фамилии в.-адм. Павла Андреевича Колзакова \*.


**КОЛОГЕРАСА**, б., Японское море, о. Монерон. Обследована эк. шх. «Восток» в 1868 г. Названа по фамилии ком. шх. л-та Леонида Константиновича Кологераса \*.

**КОЛОДИЕВА**, б., Баренцево море, ЗФИ, о. Нансена. Названа по фамилии гидр. Николая Яковлевича Колодиева \*.

**КОЛОДКИНА**, г., Антарктида, Земля Королевы Мод. 71°45' ю.ш., 12°36' в.д. Открыта и нанесена на карту САЭ в 1961 г. Названа в



*Н. Я. Колодиев*



*Е. М. Колосова, Ф. Г. Колосов,  
К. Г. Колосов*

1966 г. по фамилии Якова Аникеевича Колодкина \*.

**КОЛОДКИНА**, р., Карское море, Нов. Земля. Нанесена на карту П. К. Пахтусовым \* в 1833 г. Им же названа по фамилии полк. КФШ Алексея Емельяновича Колодкина \*.

**КОЛОКОЛЬЦЕВА** (Кольмансбанд), м., Японское море, п-ов Корея,  $41^{\circ}46'$  с.ш.,  $129^{\circ}51'$  в.д. Нанесен на карту в 1854 г. эк. фр. «Паллада». Им же назван по фамилии чл. эк. м-на Александра Александровича Колокольцова \*. Название наносится на карту с искажением фамилии.

**КОЛОМЕЙЦЕВА**, б., Карское море, берег Харитона Лаптева. Обследована в 1901 г. РПЭ 1900—03 гг. Тогда же названа по фамилии л-та Николая Николаевича Коломейцева \*.

**КОЛОМЕЙЦЕВА**, г., Карское море, Пясинский зал., о-ва Каменные, о. Рас-

торгуева. Названа по фамилии Н. Н. Коломейцева \*, описавшего ее в 1901 г.

**КОЛОМЕЙЦЕВА**, о-ва, Карское море, арх. Норденшельда. Обследованы эксп. ГУ ГУСМП на г/с «Норд» под рук. А. И. Косого. Тогда же названы по фамилии Н. Н. Коломейцева \*.

**КОЛОМЕЙЦЕВА**, пр., Карское море, шхеры Минина. Назван в 1967 г. по фамилии Н. Н. Коломейцева \*, открывшего этот пр. в 1901 г.

**КОЛОМЕЙЦЕВА**, р., Карское море, зал. Таймырский. Открыта в 1901 г. Н. Н. Коломейцевым \*. Тогда же названа уч. РПЭ 1900—03 гг. по фамилии первооткрывателя.

**КОЛОСОВА**, м., Антарктида, море Космонавтов.  $66^{\circ}28'$  ю.ш.,  $50^{\circ}16'$  в.д. Открыт и нанесен на карту САЭ в 1958 г. Назван не позже 1959 г. по фамилии погибшего в Арктике сов. штурм. полярной авиации В. Колосова.

**КОЛОСОВА**, о., Карское море, С. Земля, у о. Октябрьской Революции. Название дано в 1952 г., видимо, по фамилии каюра Михаила Семеновича Колосова.

**КОЛОСОВСКОГО**, г., Антарктида, Земля Королевы Мод.  $71^{\circ}41'$  ю.ш.,  $11^{\circ}36'$  в.д. Открыта и нанесена на карту САЭ в 1961 г. Названа в 1966 г. по фамилии сов.географ. Николая Николаевича Колосовского (1891—1954).

**КОЛОСОВЫХ**, г., Карское море, шхеры Минина, о. Колосовых. Названа сов. гидр. по фамилии семьи промышленников Колосовых \*: Кирилла Григорьевича \*, Федора Григорьевича (1908—51), Александра Григорьевича (1917—75), жены старшего брата Евдокии



Михайловны \* и их сына Евгения (1929—39), которые жили на о. Колосовых в 1930—31 гг.

**КОЛОСОВЫХ**, м., Карское море, шхеры Минина, о. Колосовых. Описан в 1931 г. Назван по фамилии семьи Колосовых \*.

**КОЛОСОВЫХ**, о., Карское море, шхеры Минина. Назван в 1934 г. сов. топографами по фамилии семьи Колосовых \*.

**КОЛЫЧЕВА**, перешеек, море Лаптевых, б. Тикси. Обследован Усть-Ленской гидр. эксп. под рук. Ф. А. Матисена \* в 1920 г. Тогда же назван по фамилии комиссара эксп. В. Н. Колычева.

**КОМАНДОР**, б., Берингово море, Командорские о-ва, о. Беринга. Названа по рядом расположенному м. Командор (по воинскому званию В. И. Беринга \*).

**КОМАНДОР**, м., Берингово море, Командорские о-ва, о. Беринга. Назван в 1741—42 гг. чл. эк. пакетбота «Св. Петр» по воинскому званию рук. эксп. В. И. Беринга \*.

**КОМАНДОРА БЕРИНГА**, г., Охотское море, Тауйская губа, о. Спафарьева. Названа по воинскому званию и фамилии В. И. Беринга \*.

**КОМАНДОРСКИЕ**, о-ва, Берингово море, у п-ова Камчатка. Открыты чл. эк. пакетбота «Св. Петр» Великой С. эксп. под рук. В. И. Беринга. Названы по воинскому званию В. И. Беринга \*.

**КОМАРОВА** [Йохомёчжи], б., Японское море, п-ов Корея. 39°53' с.ш., 127°47' в.д. Обследована в 1893 г. эк. корв. «Витязь». Им же названа по фамилии ст. оф. корабля кап. 2 р. Леонида Ивановича Комарова \*.

**КОМАРОВА**, г., Антарктида, Земля Мак-Робертсона. 70°49' ю.ш., 66°19' в.д. Обследована и нанесена на карту САЭ в 1972—73 гг. Названа в честь летчика-космонавта, ком. космических кораблей «Восход» и «Союз-1», дважды Героя Советского Союза полк. Владимира Михайловича Комарова (1927—67).

**КОМАРОВА**, м., Карское море, Енисейский зал. Назван в честь В. М. Комарова.

**КОМАРОВА**, г., Баренцево море, Шпицберген. 79° с.ш., 18° в.д. Названа по фамилии уч. рус. градусной эксп. 1899—1901 гг. мех. тр. «Бакан» Александра Дмитриевича Комарова \*.

**КОМПАС**, б-ка, Балт. море, ю. опушка Або-Аландских шхер. 59°39' с.ш., 21°57' в.д. Названа, видимо, в 1862—63 гг. в честь шх. «Компас», принимавшей уч. в иссл. этого р-на.

**КОМПАС**, б-ка, Балт. море, ю. опушка Або-Аландских шхер, плёс Фёгглё-фьерд. 59°49' с.ш., 20°14' в.д. Названа в начале 1860-х годов в честь шх. «Компас».

**КОМПАС**, б-ка, Балт. море, Рижский зал. Открыта в 1875 г. эк. шх. «Компас». Им же названа в честь своего корабля.

**КОМСОМОЛЬСКОЙ ПРАВДЫ**, г., Карское море, С. Земля, о. Большевик. Названа в честь 50-летнего юбилея газеты «Комсомольская правда».

**КОМСОМОЛЬСКОЙ ПРАВДЫ**, о-ва, море Лаптевых, к в. от м. Харитона Лаптева. Открыты в 1736—42 гг. В. В. Прончищевым \* и С. И. Челюскиным \*. Современное название дано в ознаменование 10-летнего юбилея газеты «Комсомольская правда».

**КОНДРАТЕНКО**, п-ов, Японское море, зал. Петра Великого. Назван не ранее 1904 г. в честь ген.-л-та Романа Исидоровича Кондратенко \*.

**КОНЕВА**, г., Японское море, Татарский пр., о. Сахалин. Названа в честь сов. военачальника, дважды Героя Советского Союза Маршала Советского Союза Ивана Степановича Конева (1897—1973),

**КОНОВАЛОВА**, оз., Тихий ок., побер. С. Америки, зал. Аляска, п-ов Кенай. 60°40' с.ш., 151°09' з.д. Названо администрацией Кенайского национального заповедника по фамилии рус. морехода Григория Коновалова.

**КОНОВАЛОВА**, горы, Антарктида, Земля Эндерби. 67°45' ю.ш., 45°45' в.д. Нанесены на карту САЭ в 1967 г. Названы по фамилии сов. геогр., уч. САЭ Георгия Васильевича Коновалова (1931—69).

**КОНРАДА**, м., Баренцево море, ЗФИ, о. Мейбел. Назван в 1953—55 гг. по фамилии матроса ях. «Св. Анна» Александра Эдуардовича Конрада (?—1940).

**КОНСТАНТИН**, м., Карское море, Нов. Земля. Назван немецким картографом А. Петерманом, видимо, по имени великого князя, ген.-адм. рус. флота Константина Николаевича Романова (1827—92).

**КОНСТАНТИН**, о., Аральское море. Открыт в 1848 г. А. И. Бутаковым \*. Им же назван по имени К. Н. Романова.

**КОНСТАНТИН** [Сёркапё], о., Баренцево море, Шпицберген. 76°30' с.ш., 16°35' в.д. Назван по имени председателя комиссии по организации градусной эксп. на Шпицберген в 1899—1901 гг. великого князя Константина Константиновича Романова (1858—1915).

**КОНСТАНТИНА**, о-ва, Баренцево море, Шпицберген. 76°30' с.ш., 16°20' в.д. Названы уч. рус. градусной эксп. 1899—1901 гг. по имени К. К. Романова.

**КОНСТАНТИНА** [Назен], г., Новогвинейское море, Нов. Гвинея. 5°28' ю.ш., 145°38' в.д. Названа Н. Н. Миклухо-Маклаем \* по имени К. Н. Романова.

**КОНСТАНТИНА**, зал., Охотское море, зал. Академии. Открыт в 1847 г. кап.-л-том В. К. Поплонским на бр. «Охотск». Им же назван «зал. Великого князя Константина» по имени К. Н. Романова.

**КОНСТАНТИНА**, б., Берингово море, Алеутские о-ва, о-ва Крысьи. 51°26' с.ш., 179°14' в.д. Названа Д. Ф. Зарембо \* по имени великого князя Константина Павловича Романова (1779—1831).

**КОНСТАНТИНА**, м., Берингово море, Алеутские о-ва, о-ва Крысьи. 51°24' с.ш., 179°21' в.д. Назван по имени К. П. Романова.

**КОНСТАНТИНА**, б., Берингово море, Алеутские о-ва, о-ва Лисьи. 53°57' с.ш., 166°25' з.д. Названа в честь шл. «Константин» РАК, разбившегося при входе в эту б.

**КОНСТАНТИНА**, м., Берингово море, Бристольский зал. 58°24' с.ш., 158°50' з.д. Описан в 1818 г. А. Устюговым. Им же назван в честь шл. «Константин».

**КОНСТАНТИНА**, г., Охотское море, Курильские о-ва, о. Уруп. Названа в честь судна РАК «Великий князь Константин», на котором в 1847 г. А. М. Гаврилов \* плав. у Курильских о-вов.

**КОНСТАНТИНОВСКИЙ**, м., Черное море, Крымский п-ов, Севастопольская б. Назван по находившейся на нем Константиновской батарее, которая носила имя К. П. Романова.

**КОНСТАНТИНОВСКИЙ**, м., Черное море, к ю.-в. от гор. Сочи. Назван в 1837 г. по имени К. П. Романова.

**КОНЮШКОВА**, б., Японское море, зал. Петра Великого. Обследована в 1891 г. эк. кл. «Джигит» и кан. л-ки «Кореец». Тогда же названа по фамилии поруч. КФШ Ивана Ивановича Конюшкова \*.

**КООПЕРАЦИЯ**, зал., Антарктида, Земля Виктории. 70°12' ю.ш., 161°15' в.д. Открыт и нанесен на карту САЭ в 1958 г. Назван не позже 1959 г. в честь т/х «Кооперация», уч. в САЭ.

**КОПОСОВА**, м., Антарктида, Земля Виктории. 70°38' ю.ш., 163°43' в.д. Открыт и нанесен на карту САЭ в 1958 г. Назван не

позже 1959 г. по фамилии сов. гидр. Василия Васильевича Копосова\*.

**КОПОСОВА, о.,** Баренцево море, Нов. Земля. Назван СГЭ в 1929 г. по фамилии уч. эксп. В. В. Копосова\*.

**КОПТЕВА, м.,** Новогвинейское море, Нов. Гвинея. 5°24' ю.ш., 145°46' в.д. Обследован в 1871 г. эк. корв. «Витязь». Им же назван по фамилии чл. эк. гардемарина Александра Александровича Коптева\*. В настоящее время рус. название на карты не наносится.

**КОРЕЕЦ (Лютяогоувань), б.,** Желтое море, о-ва Личаншань. 39°10' с.ш., 122°23' в.д. Обследована в 1899—1901 гг. Гидр. эксп. В. ок. Тогда же названа в честь кан. л-ки «Кореец».

**КОРЕЕЦ, пр.,** Желтое море, о-ва Личаншань. 39°13' с.ш., 122°45' в.д. Обследован в 1899—1901 гг. Гидр. эксп. В. ок. Тогда же назван в честь кан. л-ки «Кореец».

**КОРЖИНСКОГО, м.,** Карское море, зал. Книповича. Нанесен на карту в 1901 г. РПЭ 1900—03 гг. Тогда же назван по фамилии рус. ботаника Сергея Ивановича Коржинского (1861—1900), члена комиссии по снаряжению РПЭ.

**КОРНИЛОВА (Мунамниман), б.,** Японское море, п-ов Корея. 40° с.ш., 128°13' в.д. Обследована в 1886 г. эк. кл. «Крейсер». Им же названа в честь в.-адм. Владимира Алексеевича Корнилова\*.

**КОРНИЛОВА, м.,** Черное море, Крымский п-ов. Назван в 1953 г. в честь В. А. Корнилова\*.

**КОРНИЛОВА (Начжинман), б.,** Японское море, п-ов Корея. 42°11' с.ш., 130°17' в.д. Обследована в 1887 г. эк. кан. л-ки «Сивуч». Им же названа по фамилии к.-адм. Алексея Александровича Корнилова\*.

**КОРНИЛОВА, м.,** Охотское море, с. побер., зал. Забияка. Обследован в 1897 г. эк. кр. «Забияка». Тогда же назван по фамилии уч. гидр. работ л-та Корнилова.

**КОРНИЛОВА, кам.,** Японское море, зал. Чихачева. Обследован в 1865 г. И. А. Клыковым\*. Им же назван по фамилии чл. эк. тр. «Японец» м-на Павла Александровича Корнилова\*.

**КОРНИЛОВА-ПАВЛОВА, б-ка,** Каспийское море, Бакинский арх. Открыта в 1903 г. ком. п/х «Адмирал Корнилов» кап. КФШ в отставке Павловым. Тогда же названа в честь корабля и его ком.

**КОРНИЛЬЕВА, м.,** Японское море, зал. Петра Великого. Назван в 1892 г. по фамилии л-та Александра Алексеевича Корнильева\*.

**КОРОБИЦЫНА (Йонгодан), м.,** Японское море, п-ов Корея. 40°06' с.ш., 128°26' в.д. Обследован в 1886 г. эк. кл. «Крейсер». Им же назван по фамилии подпоруч. КФШ Александра Алексеевича Коробицына\*.

**КОРОБИЦЫНА, м.,** Берингово море, Анадырский зал. Обследован в 1886 г. эк. кл. «Крейсер». Им же назван по фамилии А. А. Коробицына\*.

**КОРОВИНА, б.,** Тихий ок., побер. С. Америки, зал. Аляска. 55°23' с.ш., 160°10' з.д. Названа в 1915 г. по фамилии рус. морехода Ивана Коровина, который в 60-х годах XVIII в. провел три года на Алеутских о-вах.



*И. И. Конюшков*

**КОРОВИНА**, о., Тихий ок., побереж. С. Америки, зал. Аляска. 55°25' с.ш., 160°10' з.д. Назван во второй половине XVIII в. по фамилии И. Коровина.

**КОРОВИНА**, пр., Тихий ок., побереж. С. Америки, зал. Аляска. 55°23' с.ш., 160° з.д. Назван в 1903 г. по фамилии И. Коровина.

**КОРОВИНСКИЙ**, вулк., Берингово море, Алеутские о-ва, о. Атха. 52°23' с.ш., 174°10' з.д. Назван по фамилии И. Коровина.

**КОРОВИНСКИЙ**, зал., Берингово море, Алеутские о-ва, о. Атха. 52°15' с.ш., 174°16' з.д. Открыт во второй половине XVIII в. рус. мореходами. Назван по фамилии И. Коровина.

**КОРОВИНСКИЙ**, м., Берингово море, Алеутские о-ва, о. Атха. 52°19' с.ш., 174°27' з.д. Назван по фамилии И. Коровина.

**КОРОЛЕВА**, г., Антарктида, Земля Королевы Мод. 71°58' ю.ш., 11°28' в.д. Открыта и нанесена на карту СЭЗ в 1961 г. Названа в 1966 г. по фамилии сов. конструктора космических кораблей акад. Сергея Павловича Королева (1906/07—66).

**КОРОЛЕВА**, б-ка, Балт. море, Рижский зал. Открыта в 1852 г. конд. КФШ Александром Александровичем Королевым \*. Тогда же названа по фамилии первооткрывателя.

**КОРСАКОВ**, гор., Охотское море, о. Сахалин. Назван по фамилии ген.-губернатора В. Сибири Михаила Семеновича Корсакова \*.

**КОРСАКОВ**, порт, Охотское море, о. Сахалин. Назван по гор. Корсаков (по фамилии М. С. Корсакова \*).

**КОРСАКОВА**, б., Японское море, Татарский пр., о. Сахалин. Обследована и нанесена на карту уч. Амурской эксп. 1851—55 гг. Тогда же названа по фамилии М. С. Корсакова \*.

**КОРСАКОВА**, м., Японское море, Татарский пр., о. Сахалин. Обследован и нанесен на карту уч. Амурской эксп. 1851—55 гг. Тогда же назван по фамилии М. С. Корсакова \*.

**КОРСАКОВА**, м., Баренцево море, Нов. Земля. Нанесен на карту в 1833 г. П. К. Пахтусовым \*. Им же назван по фамилии л-та Николая Федоровича Корсакова \*.

**КОРСАКОВСКИЕ**, о-ва, Карское море, Енисейский зал. Названы в 1866 г. геологом И. А. Лопатыным по фамилии М. С. Корсакова \*, оказавшего помощь его эксп. В XVIII—XIX вв. были известны рус. мореходам под названиями «Крестовые» и «Каменные».

**КОРФ**, пос., Берингово море, п-ов Камчатка. Основан в 1923—25 гг. Назван по зал. Корфа, на побереж. которого расположен (по фамилии первого Приамурского ген.-губернатора Александра Николаевича Корфа) (1833—1903).

**КОРФА**, зал., Берингово море, п-ов Камчатка. Обследован в 1885 г. Ф. К. Геком \*. Им же назван по фамилии А. Н. Корфа.

**КОРЧАЖИНСКОГО**, м., Баренцево море, ЗФИ, о. Чамп. Назван по фамилии полярного гидр. Ивана Ивановича Корчажинского (1907—49).

**КОСАРЕВА**, п-ов, Карское море, С. Земля, о. Комсомолец. Назван в честь Генерального секретаря ЦК ВЛКСМ в 1929—38 гг. Александра Васильевича Косарева (1903—39).

**КОСМОНАВТ-2**, пр., Карское море, Енисейский зал. Назван в 1961 г. в честь летчика-космонавта Героя Советского Союза Германа Степановича Титова, который был вторым в мире человеком, побывавшим в космосе на космическом корабле «Восток-2» (р. 1935).

**КОСТИНСКОГО**, горы, Баренцево море, Шпицберген. 77°20' с.ш., 17° в.д. Названы по фамилии уч. рус. градусной эксп. 1899—1901 гг. Сергея Константиновича Костинского \*.

**КОСТРОМА**, коса, Берингово море, п-ов Камчатка. Названа в память о погибшем здесь в 1913 г. п/х Добровольного флота «Кострома» (куплен в 1888 г. в Англии).

**КОСТРОМА**, м., Охотское море, о. Сахалин. Назван в память о п/х Добровольного флота «Кострома», разбившемся у этого м. в 1887 г.

**КОСТРОМИТНОВА**, м., Тихий ок., побереж. С. Америки, зал. Аляска.  $58^{\circ}05'$  с.ш.,  $152^{\circ}33'$  з.д. Назван американцами, видимо, по фамилии правителя Кадьякской и Ново-Архангельской конторы: РАК И. С. Костромитнова.

**КОСТЫРЕВА** [Кымсандан], м., Японское море, п-ов Корея.  $40^{\circ}01'$  с.ш.,  $128^{\circ}13'$  в.д. Обследован в 1886 г. эк. кл. «Крейсер». Им же назван по фамилии уч. Севастопольской обороны 1854—55 гг. л-та Павла Михайловича Костырева \* (Костерева).

**КОТЕЛЬНИКОВА**, о., Баренцево море, Нов. Земля. Нанесен на карту в 1833 г. П. К. Пахтусовым \*. Им же назван по фамилии л-та Александра Григорьевича Котельникова \*.

**КОТЛОВА**, ск., Баренцево море, Нов. Земля. Названа в 1935 г. по фамилии промышленника Ивана Андриановича Котлова.

**КОТОВКА**, р., Охотское море, о. Сахалин. Названа по фамилии героя гражданской войны Григория Ивановича Котовского (1881—1925).

**КОТОВСК**, гор., Охотское море, о. Сахалин. Назван по фамилии Г. И. Котовского.

**КОТОВСКОГО**, о., Карское море, арх. Норденшельда. Обследован в 1939 г. Тогда же назван в честь Г. И. Котовского.

**КОЦЕБУ** [Аратика], ат., Тихий ок., о-ва Россиян.  $15^{\circ}30'$  ю.ш.,  $145^{\circ}30'$  з.д. Нанесен на карту О. Е. Коцебу \* в 1816 г. Назван эксп. Беллинсгаузена — Лазарева по фамилии л-та Отто Евстафьевича Коцебу \*.

**КОЦЕБУ**, гор., Чукотское море, п-ов Аляска.  $66^{\circ}20'$  с.ш.,  $165^{\circ}$  з.д. Назван по зал. Коцебу, на побереж. которого расположен (в честь О. Е. Коцебу \*).

**КОЦЕБУ**, зал., Чукотское море, п-ов Аляска.  $66^{\circ}20'$  с.ш.,  $165^{\circ}$  з.д. Открыт в 1816 г. О. Е. Коцебу \*. Тогда же назван по фамилии первооткрывателя.

**КОЦЕБУ**, руч., Чукотское море, п-ов Аляска.  $66^{\circ}20'$  с.ш.,  $165^{\circ}$  з.д. Назван в 1908 г. золотоискателями по зал. Коцебу (в честь О. Е. Коцебу \*).

**КОШЕВАРОВА**, б-ка, Охотское море. Открыта в 1949—54 гг. эксп. на НИС «Витязь». Тогда же названа по фамилии Александра Филипповича Кошеварова \*. Название наносится на карты с искажением фамилии.

**КОШЕЛЕВА** [Марага], м., Новогвинейское море, Нов. Гвинея.  $5^{\circ}22'$  ю.ш.,  $145^{\circ}47'$  в.д. Открыт и нанесен на карту эк. корв. «Витязь» в 1871 г. Им же назван по фамилии штурм. судна подпоруч. КФШ Павла Андреевича Кошелева \*.

**КОШЕЛЕВА**, м., Японское море, зал. Петра Великого. Обследован в 1873 г. П. А. Кошелевым \*. Тогда же назван по фамилии иссл.

**КОШИГА**, б., Берингово море, Алеутские о-ва, о-ва Лисьи.  $53^{\circ}29'$  с.ш.,  $167^{\circ}11'$  з.д. Названа, видимо, по фамилии Ефима Кошигина, зимовавшего здесь в 1763 г.

**КОШИГА**, м., Берингово море, Алеутские о-ва, о-ва Лисьи.  $53^{\circ}31'$  с.ш.,  $167^{\circ}11'$  з.д. Назван, видимо, по фамилии Е. Кошигина.

**КОШИГА**, скалы, Берингово море, Алеутские о-ва, о-ва Лисьи. 53°29' с.ш., 167°11' з.д. Названы в 1938 г. по б. Кошига, в которой расположены (видимо, по фамилии Е. Кошигина).

**КРАББЕ**, г., Японское море, зал. Петра Великого. Названа в 1865 г. по п-ову Краббе, на котором расположена (по фамилии управляющего Мор. министерством в.-адм. Николая Карловича Краббе \*).

**КРАББЕ**, п-ов, Японское море, зал. Петра Великого. Назван в 1863 г. эксп. В. М. Бабкина \* по фамилии Н. К. Краббе \*.

**КРАВКОВА**, о., Карское море, берег Харитона Лаптева. Назван в 1933 г. по фамилии астронома и геодезиста Сергея Николаевича Кравкова \*.

**КРАВЦОВО**, пос., Балт. море, Финский зал. Назван в 1948 г. в честь ком. артиллерийского дивизиона м-ра Федора Николаевича Кравцова \*.

**КРАМСКОГО**, м., Карское море, Нов. Земля. Назван в 1901 г. эксп. художника А. А. Борисова на Нов. Землю по фамилии рус. художника Ивана Николаевича Крамского (1837—87).

**КРАПИВИНА**, б., Баренцево море, Нов. Земля. Обследована уч. СГЭ в 1930 г. Тогда же названа по фамилии чл. эксп. П. К. Пахтусова \* конд. КФШ Николая Михайловича Крапивина \*.

**КРАПИВИНА**, о-ва, Карское море, Нов. Земля. Нанесены на карту П. К. Пахтусовым \* в 1832 г. Им же названы по фамилии Н. М. Крапивина \*.

**КРАСИН**, м., Баренцево море, ЗФИ, о. Земля Георга. Назван в 1853—55 гг. сов. иссл. в честь л/к «Красин».

**КРАСИН**, о., Карское море, арх. Норденшельда. Нанесен на карту в 1939 г. Тогда же назван в честь л/к «Красин».

**КРАСИНА**, горы, Антарктида, Земля Эндерби. 68°22' ю.ш., 50°06' в.д. Нанесены на карту САЭ в 1962 г. Названы не позже 1965 г. в честь л/к «Красин».

**КРАСИНА**, зал., Карское море, о. Врангеля. Открыт и обследован уч. эксп. на л/к «Красин» в 1934 г. В последующие годы назван в честь л/к «Красин».

**КРАСИНСКОГО**, м., Антарктида, Берег Принцессы Астрид. 69°50' ю.ш., 8°30' в.д. Открыт и нанесен на карту САЭ в 1962 г. Назван не позже 1965 г. по фамилии сов. иссл. Арктики Георгия Давидовича Красинского \*.

**КРАСНОВА**, г., Японское море, о. Сахалин. Назван по фамилии рус. геогр. и ботаника Андрея Николаевича Краснова (1862—1914).

**КРАСНОВА**, ледн., Карское море, Нов. Земля, зал. Незнаемый. Назван в 1901 г. уч. эксп. художника А. А. Борисова на Нов. Землю по фамилии А. Н. Краснова.

**КРАСНОВА**, ск., Антарктида, Земля Королевы Мод. 71°48' ю.ш., 10°20' в.д. Открыта и нанесена на карту САЭ в 1961 г. Названа в 1966 г. по фамилии А. Н. Краснова.

**КРАСОВСКОГО**, м., Баренцево море, ЗФИ, о. Брейди. Назван в 1953—55 гг. по фамилии сов. геодезиста Феодосия Николаевича Красовского (1878—1948).

**КРАСОВСКОГО**, хр., Антарктида, Земля Королевы Мод. 71°30' ю.ш., 12°28' в.д. Открыт и нанесен на карту САЭ в 1961 г. Назван не позже 1965 г. по фамилии Ф. Н. Красовского.

**КРАФТА**, б-ка, Новогвинейское море, Нов. Гвинея. 5°06' ю.ш., 145°50' в.д. Открыта и нанесена на карту эк. корв. «Скобелев» в 1883 г. Им же названа по фамилии штурм. корабля м-на Евгения

Карловича Крафта \*. В настоящее время рус. название на карты не наносится.

**КРАФТА (Тауш), о.,** Новогвинейское море, Нов. Гвинея. 5°07' ю.ш., 145°50' в.д. Открыт и нанесен на карту эк. корв. «Скобелев» в 1883 г. Им же назван по фамилии Е. К. Крафта \*. В настоящее время рус. название на карты не наносится.

**КРАШЕНИННИКОВА, б.,** Тихий ок., п-ов Камчатка. Современное название дано по фамилии иссл. Камчатки, одного из первых рус. акад. Степана Петровича Крашенинникова (1711—55).

**КРАШЕНИННИКОВА, б.,** Охотское море, Курильские о-ва, о. Парамушир. Названа сов. иссл. по фамилии С. П. Крашенинникова.

**КРАШЕНИННИКОВА, г.,** Тихий ок., п-ов Камчатка. Названа в 1909 г. Петром Юльевичем Шмидтом по фамилии С. П. Крашенинникова.

**КРАШЕНИННИКОВА, г.,** Антарктида, Земля Королевы Мод. 71°41' ю.ш., 12°38' в.д. Открыта и нанесена на карту САЭ в 1961 г. Названа в 1966 г. по фамилии С. П. Крашенинникова.

**КРАШЕНИННИКОВА, м.,** Охотское море, Курильские о-ва, о. Парамушир. Назван по фамилии С. П. Крашенинникова.

**КРАШЕНИННИКОВА, м.,** Карское море, Нов. Земля. Открыт в 1835 г. А. К. Циволько \*. Тогда же назван по фамилии С. П. Крашенинникова.

**КРАШЕНИННИКОВА, м.,** Берингово море, о. Карагинский. Описан в 1828 г. Ф. П. Литке \* на шл. «Сенявин». Им же назван по фамилии С. П. Крашенинникова.

**КРАШЕНИННИКОВА, о.,** Тихий ок., п-ов Камчатка. Обследован в 1831 г. шт.-кап. КФШ П. И. Ильиным. Им же назван по фамилии С. П. Крашенинникова.

**КРАШЕНИННИКОВА, подв. долина,** Охотское море, Курильские о-ва, у о. Парамушир. Названа по рядом расположенной б. Крашенинникова (по фамилии С. П. Крашенинникова).

**КРАШЕНИННИКОВА, п-ов,** Тихий ок., п-ов Камчатка. Назван по фамилии С. П. Крашенинникова.

**КРАШЕНИННИКОВА, п-ов,** Карское море, Нов. Земля. Открыт в 1835 г. А. К. Циволько \*. Назван по фамилии С. П. Крашенинникова.

**КРЕЙСЕР, б-ка,** Японское море, зал. Петра Великого. Открыта в 1890 г. эк. кл. «Крейсер». Им же названа в честь своего корабля.

**КРЕЙСЕР (Чончходо), о.,** Японское море, п-ов Корея. 40°11' с.ш., 128°39' в.д. Обследован в 1886 г. эк. кл. «Крейсер». Им же назван в честь своего корабля.

**КРЕЙСЕРОК, б.,** Японское море, зал. Петра Великого. Названа в честь погибшей в 1889 г. в Японском море шх. «Крейсерок».

**КРЕЙСЕРОК, м.,** Японское море, зал. Петра Великого. Назван в честь шх. «Крейсерок».

**КРЕМЕРА, м.,** Карское море, С. Земля, о. Октябрьской Революции. Назван по фамилии уч. многих полярных зимовок в Арктике Бориса Александровича Кремера.

**КРЕМЕРА, о.,** Баренцево море, Нов. Земля. Обследован эк. шх. «Бакан» в 1889 г. Им же назван по фамилии в.-адм. Оскара Карловича Кремера \*.

**КРЕНИЦЫНА, г.,** Охотское море, Курильские о-ва, о. Онекотан. Названа в 1805 г. И. Ф. Крузенштерном \* по фамилии кап. 2 р. Петра Кузьмича Креницына \*.

**КРЕНИЦЫНА**, м., Берингово море, Бристольский зал. 55°04' с.ш., 163°25' з.д. Открыт в 1768 г. П. К. Креницыным \* и М. Д. Левашовым \*. Назван в 1828 г. М. Н. Станюковичем \* по фамилии П. К. Креницына \*.

**КРЕНИЦЫНА**, м., Охотское море, Курильские о-ва, о. Онекотан. Открыт И. Ф. Крузенштерном \* на шл. «Надежда» в 1805 г. Им же назван по фамилии П. К. Креницына \*.

**КРЕНИЦЫНА**, о-ва, Тихий ок., побереж. С. Америки, зал. Аляска. 54°10' с.ш., 165°30' з.д. Открыты в 1769 г. П. К. Креницыным \* и М. Д. Левашовым \*. Названы И. Ф. Крузенштерном \* по фамилии П. К. Креницына \*.

**КРЕНИЦЫНА**, пр., Охотское море, Курильские о-ва. Открыт в 1805 г. И. Ф. Крузенштерном \*. Им же назван по фамилии П. К. Креницына \*.

**КРЕНКЕЛЯ**, г., Антарктида, горы Принс-Чарльз. 70°38' ю.ш., 66°39' в.д. Нанесена на карту САЭ в 1972—73 гг. Названа по фамилии Героя Советского Союза Эрнста Теодоровича Кренкеля \*.

**КРЕНКЕЛЯ**, зал., море Лаптевых, С. Земля, о. Комсомолец. Назван по фамилии Э. Т. Кренкеля \*.

**КРЖИЖАНОВСКОГО**, м., Карское море, С. Земля, о. Октябрьской Революции. Открыт и нанесен на карту в 1931 г. эксп. Ушакова — Урванцева. Тогда же назван по фамилии сов. партийного и гос. деятеля, ученого-энергетика акад. Глеба Максимилиановича Кржижановского (1872—1959).

**КРИВОШЕЙНА**, зал., Баренцево море, Нов. Земля. Обследован в 1910 г. В. А. Русановым \*. Им же назван по фамилии главноуправляющего землеустройством и земледелием Александра Васильевича Кривошейна (1857—1921), поддержавшего организацию эксп. В. А. Русанова \*.

**КРИВОШЕЙНА**, ледн., Баренцево море, Нов. Земля. Нанесен на карту в 1910 г. В. А. Русановым \*. Им же назван по фамилии А. В. Кривошейна.

**КРИЧАКА**, б., Антарктида, Земля Виктории. 68°28' ю.ш., 151°16' в.д. Открыта и нанесена на карту САЭ в 1958 г. Названа не позже 1965 г. по фамилии сов. метеоролога Оскара Григорьевича Кричака \*.

**КРИШТОФОВИЧА**, хр., Охотское море, Курильские о-ва, о. Уруп. Назван в 1946 г. по фамилии сов. иссл. ДВ и Сахалина Африкана Николаевича Криштофовича (1885—1953).

**КРОПОТКИНА**, г., Баренцево море, Шпицберген. 78° с.ш., 18° в.д. Названа в честь рус. геогр. иссл. Сибири и Приамурья Петра Алексеевича Кропоткина (1842—1921).

**КРОПОТКИНА**, г., Антарктида, Земля Королевы Мод. 71°51' ю.ш., 6°35' в.д. Открыта и нанесена на карту САЭ в 1961 г. Названа не позже 1965 г. в честь П. А. Кропоткина.

**КРОПОТКИНА**, ледн. купол, Баренцево море, ЗФИ, о. Земля Александры. Назван в 1953 г. сов. геологами в честь П. А. Кропоткина.

**КРОПОТКИНА**, ледн., Карское море, Нов. Земля. Назван в 1913 г. уч. эксп. Г. Я. Седова \* по фамилии П. А. Кропоткина.

**КРОПОТКИНА**, ледн., Карское море, С. Земля, о. Большевик. Назван в начале 1950-х годов по фамилии П. А. Кропоткина.

**КРОВОТА**, б., Карское море, Нов. Земля. Названа сов. иссл. после 1937 г. по фамилии л-та Василия Андреевича Кротова \*.

**КРОВОТА**, о., Японское море, зал. Петра Великого. Обследован в 1862—63 гг. эксп. В. М. Бафкина \*. Тогда же назван по фамилии В. А. Кротова \*.



**КРОТОВА**, пр., Баренцево море, Нов. Земля. Назван в 1925 г. по фамилии В. А. Кротова \*.

**КРОУНА** [Талманган], м., Японское море, п-ов Корея. 36°06' с.ш., 129°26' в.д. Нанесен на карту в 1854 г. эк. фр. «Паллада». Им же назван по фамилии уч. плав. на корв. «Оливуца» л-та Александра Егоровича Кроуна \*. В настоящее время рус. название на карты не наносится.

**КРОУНА**, м., Берингово море, б. Провидения. Обследован в 1876 г. эк. кл. «Всадник». Назван по фамилии А. Е. Кроуна \*.

**КРУБЕРА**, г., Охотское море, Курильские о-ва, о. Итуруп. Названа по фамилии сов. геогр. Александра Александровича Крубера (1871—1941).

**КРУБЕРА**, ск., Антарктида, Земля Королевы Мод. 71°45' ю.ш., 11°07' в.д. Открыта и нанесена на карту САЭ в 1961 г. Названа в 1966 г. по фамилии А. А. Крубера.

**КРУБЕРА**, хр., Охотское море, Курильские о-ва, о. Итуруп. Назван не ранее 1946 г. по фамилии А. А. Крубера.

**КРУГЛОВСКОГО**, г., Баренцево море, Нов. Земля. Названа В. А. Русановым \* в 1910 г. по фамилии уч. его эксп. горного инж. М. М. Кругловского.

**КРУГЛОВСКОГО**, м., Баренцево море, Нов. Земля. Назван В. А. Русановым \* по фамилии М. М. Кругловского.

**КРУЗА** [Сахалинский], зал., Охотское море, о. Сахалин. Назван в 1805 г. И. Ф. Крузенштерном \* по фамилии уч. Чесменского сражения, ком. корабля «Св. Евстафий» кап. 1 р. Александра Ивановича Круза (Крюйса) (1731—99). На современных картах наносится под названием «Сахалинский».

**КРУЗА**, м., Тихий ок., побереж. С. Америки, арх. Александра. 57°20' с.ш., 135°50' з.д. Назван по фамилии А. И. Круза.

**КРУЗА** [Тлих], о., Тихий ок., побереж. С. Америки, арх. Александра. 57°10' с.ш., 135°45' з.д. Обследован в 1805 г. Д. Калилиным. Назван Ю. Ф. Лисянским \* в 1805 г. по фамилии А. И. Круза.

**КРУЗЕНШТЕРНА** [Аилук], ат., Тихий ок., Маршалловы о-ва. 10°20' с.ш., 170° в.д. Открыт в 1817 г. О. Е. Коцебу \* на бр. «Рюрик». Им же назван по фамилии рус. мореплавателя Ивана Федоровича Крузенштерна \*.

**КРУЗЕНШТЕРНА** [Тикахау], ат., Тихий ок., арх. Туамоту. 14°59' ю.ш., 148°10' з.д. Открыт в 1816 г. О. Е. Коцебу \*. Им же назван по фамилии И. Ф. Крузенштерна \*.

**КРУЗЕНШТЕРНА**, г., Баренцево море, Нов. Земля. Открыта в 1822 г. Ф. П. Литке \* на бр. «Новая Земля». Тогда же названа по фамилии И. Ф. Крузенштерна \*.

**КРУЗЕНШТЕРНА**, г., Антарктида, Земля Королевы Мод. 71°51' ю.ш., 9°45' в.д. Открыта и нанесена на карту САЭ в 1961 г. Названа в 1966 г. по фамилии И. Ф. Крузенштерна \*.

**КРУЗЕНШТЕРНА**, г., Охотское море, о. Сахалин. Названа по фамилии И. Ф. Крузенштерна \*.

**КРУЗЕНШТЕРНА**, губа, Карское море, п-ов Ямал. Нанесена на карту в 1826—27 гг. шт.-кап. КФШ И. Н. Ивановым \*. Им же названа по фамилии И. Ф. Крузенштерна \*.

**КРУЗЕНШТЕРНА**, м., Охотское море, Курильские о-ва, о. Парамушир. Назван в 1847 г. М. Д. Тебеньковым \* по фамилии И. Ф. Крузенштерна \*.

**КРУЗЕНШТЕРНА**, м., Чукотское море, п-ов Аляска. 67°08' с.ш., 163°46' з.д. Открыт в 1816 г. О. Е. Коцебу \*. Им же назван по фамилии И. Ф. Крузенштерна \*.

**КРУЗЕНШТЕРНА**, м., СЛО, побер. С. Америки. 68°24' с.ш., 113°53' з.д. Назван в 1826 г. Д. Франклином по фамилии И. Ф. Крузенштерна\*.

**КРУЗЕНШТЕРНА** (Малый Диомид), о., Берингов пр., о-ва Гвоздева (Диомид). Впервые нанесен на карту эксп. Федорова — Гвоздева в 1732 г. Назван английским мореплавателем Ф. Бичи в 1826 г. по фамилии И. Ф. Крузенштерна\*.

**КРУЗЕНШТЕРНА**, пр., Японское море, в. проход Корейского пр. Назван по фамилии И. Ф. Крузенштерна\*.

**КРУЗЕНШТЕРНА**, пр., Охотское море, Курильские о-ва. Назван Л. И. Шренком по фамилии И. Ф. Крузенштерна\*, открывшего этот пр. в 1805 г.

**КРУЗЕНШТЕРНА**, риф., Тихий ок., к ю. от ат. Мидуэй. 22°20' с.ш., 175°50' з.д. Открыт в 1805 г. Ю. Ф. Лисянским\*. Им же назван по фамилии И. Ф. Крузенштерна\*.

**КРУЗЕНШТЕРНА**, б., Берингово море, Анадырский зал. Обследована эк. шл. «Сенявин» под ком. Ф. П. Литке\* в 1828 г. Им же названа по фамилии чл. эк. м-на Павла Ивановича Крузенштерна\*.

**КРУЗЕНШТЕРНА**, о-ва, Карское море, берег Харитона Лаптева. Нанесены на карту в 1901 г. РПЭ 1900—03 гг. и названы по фамилии рук. эксп. на шх. «Ермак» л-та Павла Павловича Крузенштерна\*.

**КРУПСКОЙ**, м., Карское море, С. Земля, о. Пионер. Открыт эксп. Ушакова — Урванцева в 1931 г. Тогда же назван в честь партийного и гос. деятеля Надежды Константиновны Крупской (1869—1939).

**КРУПСКОЙ**, о., Карское море, С. Земля. Назван сов. иссл. в 1953 г. в честь Н. К. Крупской.

**КРУТОВА**, м., Карское море, о. Сибирякова. Назван по фамилии полярного гидр. Григория Степановича Крутова\*.

**КРЫЖАНОВСКОГО**, г., Охотское море, Курильские о-ва, о. Онекотан. Названа по фамилии сов. минераляга Владимира Ильича Крыжановского (1881—1947).

**КРЫЛАТКА**, подв. г., Охотское море, Курильские о-ва, у о. Итуруп. Открыта сов. океанографами на иссл. судне «Крылатка» в 1955 г. Ими же названа в честь своего судна.

**КРЫЛОВА**, г., Антарктида, Земля Королевы Мод. 72° ю.ш., 5°56' в.д. Открыта и нанесена на карту САЭ в 1961 г. Названа не позже 1965 г. в честь рус. писателя-баснописца Ивана Андреевича Крылова (1769—1844).

**КРЫЛОВА**, м., Карское море, берег Харитона Лаптева. Обследован в 1900 г. уч. РПЭ 1900—03 гг. Н. Н. Коломейцевым\*. Им же назван в честь специалиста по компасному делу, впоследствии кораблестроителя и математика, Героя Социалистического Труда акад. Алексея Николаевича Крылова (1863—1945).

**КРЫЛОВА**, п-ов, Антарктида, Земля Виктории. 69° ю.ш., 156°10' в.д. Открыт и нанесен на карту САЭ в 1958 г. Назван не позже 1965 г. по фамилии А. Н. Крылова.

**КРЫЛОВА**, м., Японское море, зал. Петра Великого. Обследован в 1860 г. эксп. В. М. Бабкина\*. Тогда же назван по фамилии ком. тр. «Бот № 1» подпоруч. КФШ Крылова.

**КРЮДНЕР** (Пинчжанмал), м., Японское море, п-ов Корея. 36°41' с.ш., 129°28' в.д. Нанесен на карту эк. фр. «Паллада» в 1854 г. Тогда же назван по фамилии чл. эк. л-та Николая Криднера (Крюднера).

**КСЕНИИ**, б., Баренцево море, Нов. Земля. Названа в 1913 г. уч. эксп. Г. Я. Седова\*, видимо, по имени великой княгини Ксении Александровны Романовой (1875—1960).

**КУБЕ**, м., Японское море, п-ов Корея, В.-Корейский зал., б. Витязь. Нанесен на карту в 1893 г. эк. корв. «Витязь». Тогда же назван по фамилии чл. эк. л-та Оскара Максимилиановича Кубе\*.

**КУДРИНА**, м., Японское море, материк. побер., б. Евстафия. Обследован в 1860 г. эксп. В. М. Бабкина\*. Тогда же назван по фамилии уч. эксп. топографа Кудрина.

**КУЗМИЩЕВА**, м., Берингово море, п-ов Камчатка, Карагинский зал. Нанесен на карту Ф. П. Литке\* на шл. «Сенявин» в 1828 г. Тогда же назван по фамилии кап.-л-та Павла Федоровича Кузмищева\*.

**КУЗНЕЦОВА**, б-ка, Балт. море, Рижский зал. Открыта в 1852 г. прап. КФШ Василием Макаровичем Кузнецовым\*. Тогда же названа по фамилии первооткрывателя.

**КУЗНЕЦОВА**, б-ка, Балт. море, Финский зал. 60° с.ш., 25°36' в.д. Обследована в 1847—52 гг. Тогда же названа по фамилии В. М. Кузнецова\*.

**КУЗНЕЦОВА**, б-ка, Балт. море, Финский зал. 60°01' с.ш., 25°46' в.д. Открыта, видимо, в 1847—48 гг. Тогда же названа по фамилии В. М. Кузнецова\*.

**КУЗНЕЦОВА**, б-ка, Балт. море, Финский зал. 60°01' с.ш., 25°37' в.д. Обследована в 1848—52 гг. Тогда же названа по фамилии В. М. Кузнецова\*.

**КУЗНЕЦОВА**, м., Баренцево море, Нов. Земля. Назван сов. иссл. по фамилии Василия Ефимовича Кузнецова (?—1942), промышлявшего на Нов. Земле.

**КУЗНЕЦОВА**, м., Берингово море, Анадырский зал. Обследован в 1876 г. эк. кл. «Всадник». Тогда же назван по фамилии к.-адм. Дмитрия Ивановича Кузнецова\*.

**КУЗНЕЦОВА**, м., Японское море, о. Сахалин. Назван по фамилии Д. И. Кузнецова\*.

**КУЗНЕЦОВА**, м., Японское море, зал. Петра Великого. Назван не позже 1873 г. по фамилии Д. И. Кузнецова\*.

**КУЗНЕЦОВА**, м., Баренцево море, ЗФИ, о. Джексона. Назван по фамилии полярного кап. И. А. Кузнецова.

**КУЗНЕЦОВА**, м., море Лаптевых, п-ов Таймыр, б. Марии Прончищевой. Назван Г. А. Авсюком в 1936 г. по фамилии иссл. этот р-н топографа Виктора Михайловича Кузнецова (р. 1909).

**КУЗНЕЦОВА**, о., Карское море, у о. Диксон. Назван по фамилии комсорга л/п «А. Сибиряков» Михаила Васильевича Кузнецова\*.

**КУЗНЕЦОВСКИЙ**, м., Карское море, Енисейский зал. Назван в 1912 г. по фамилии ученого-ихтиолога Иннокентия Дмитриевича Кузнецова (1865—ок. 1919).

**КУЗЬМИНА**, б-ка, Японское море, зал. Владимира. Названа в 1860 г. эксп. В. М. Бабкина\* по рядом расположенному м. Кузьмина (по фамилии прап. КФШ Алексея Степановича Кузьмина\*).

**КУЗЬМИНА**, м., Японское море, зал. Владимира. Открыт в



*М. В. Кузнецов*

1857 г. эк. п/х-корв. «Америка». Тогда же назван по фамилии штурм. корабля А. С. Кузьмина\*.

**КУИНДЖИ**, м., Карское море, Нов. Земля. Обследован в 1901 г. уч. эксп. художника А. А. Борисова. Тогда же назван по фамилии рус. художника Архипа Ивановича Куинджи (1841—1910).

**КУЙБЫШЕВ**, м., Карское море, к з. от м. Челюскин. Назван в 1935 г. в честь п/х «Куйбышев», подходившего к этому м.

**КУЙБЫШЕВА**, м., Карское море, С. Земля, о. Комсомолец. Открыт и нанесен на карту в 1931 г. эксп. Ушакова—Урванцева. Тогда же назван в честь сов. партийного и гос. деятеля Валериана Владимировича Куйбышева (1888—1935).

**КУЙБЫШЕВА**, м., Баренцево море, Нов. Земля. Назван в 1931 г. геологами ВАИ в честь В. В. Куйбышева.

**КУЙБЫШЕВСКИЙ**, зал., Охотское море, Курильские о-ва, о. Итуруп. Назван в 1946—49 гг. в честь В. В. Куйбышева.

**КУЙБЫШЕВСКИЙ**, м., Охотское море, Курильские о-ва, о. Итуруп. Назван в 1946—49 гг. в честь В. В. Куйбышева.

**КУЙБЫШЕВСКИЙ**, перешеек, Охотское море, Курильские о-ва, о. Итуруп. Назван по зал. Куйбышевский, рядом с которым расположен (по фамилии В. В. Куйбышева).

**КУМАНИ**, б-ка, Каспийское море, Бакинский арх. Названа по фамилии л-та Феодосия Николаевича Кумани\*.

**КУПЕРА**, м., Японское море, зал. Петра Великого. Назван по фамилии владивостокского купца Купера, имевшего в р-не этого м. земельные участки.

**КУПЕРОВА**, пик, Антарктида, Земля Мери Бэрд. 75°04' ю.ш., 133°48' з.д. Назван американскими иссл. Антарктиды по фамилии сов. геофизика Леонида Петровича Куперова\*.

**КУПРИЯНОВА**, гав., Тихий ок., побереж. С. Америки, зал. Аляска. 55°46' с.ш., 159°15' з.д. Описана в 1836 г. шт.-кап. КФШ К. Воронковским. Им же названа по фамилии кап. 1р. Ивана Антоновича Куприянова\*.

**КУПРИЯНОВА**, г., Тихий ок., побереж. С. Америки, зал. Аляска, пр. Шелихова. 57°56' с.ш., 153°06' з.д. Названа в 1909 г. по фамилии И. А. Куприянова\*.

**КУПРИЯНОВА**, г., Тихий ок., побереж. С. Америки, арх. Александра, о. Куприянова. 56°55' с.ш., 133°23' з.д. Названа в 1948 г. по о. Куприянова, на котором расположена (по фамилии И. А. Куприянова\*).

**КУПРИЯНОВА**, ледн., Антарктида, Берег Правды. 66°36' ю.ш., 93°20' в.д. Открыт и нанесен на карту САЭ в 1956 г. Назван не позже 1959 г. по фамилии И. А. Куприянова\*.

**КУПРИЯНОВА**, м., Антарктика, о. Ю. Георгия. 54°44' ю.ш., 36°18' з.д. Открыт в 1819 г. эксп. Беллинсгаузена—Лазарева. Тогда же назван по фамилии И. А. Куприянова\*.

**КУПРИЯНОВА**, м., Охотское море, Сахалинский зал. Описан мореходами РАК в первой половине XIX в. Назван не позже 1849 г. по фамилии И. А. Куприянова\*.

**КУПРИЯНОВА (Иванова)**, м., Тихий ок., побереж. С. Америки, зал. Аляска. 55°34' с.ш., 159°36' з.д. Описан в 1836 г. шт.-кап. КФШ Е. Воронковским. Им же назван по фамилии И. А. Куприянова\*.

**КУПРИЯНОВА**, о., Тихий ок., побереж. С. Америки, арх. Александра. 56°45' с.ш., 133°30' з.д. Назван в 1848 г. по фамилии И. А. Куприянова\*.

**КУПРИЯНОВА (Кодо)**, о., Японское море, п-ов Корея. 39°16' с.ш., 127°38' в.д. Нанесен на карту в 1854 г. эк. фр. «Паллада». Им же назван по фамилии И. А. Куприянова\*.

**КУПРИЯНОВА**, о-ва, Антарктика, море Скотия, у о. Ю. Георгия. 54°45' ю.ш., 36°19' з.д. Названы в 1958 г. английским иссл. в честь И. А. Куприянова\*.

**КУПРИЯНОВА**, п-ов, Тихий ок., побереж. С. Америки, зал. Аляска, о. Кадьяк. 55°57' с.ш., 153°10' з.д. Назван в 1943 г. по фамилии И. А. Куприянова\*.

**КУПРИЯНОВА**, п-ов, Тихий ок., побереж. С. Америки, зал. Аляска. 55°34' с.ш., 159°36' з.д. Описан в 1836 г. шт.-кап. КФШ К. Воронковским. Назван в 1916 г. по фамилии И. А. Куприянова\*.

**КУПРИЯНОВА**, пр., Тихий ок., побереж. С. Америки, зал. Аляска. 58° с.ш., 153°10' з.д. Описан в 1830-х годах рус. мореходами. Назван в 1849 г. по фамилии И. А. Куприянова\*.

**КУПРИЯНОВА**, м., Японское море, зал. Петра Великого. Назван в 1863 г. эксп. В. М. Бабкина\* по фамилии чл. эк. корв. «Калевала» прапор. КФШ Аркадия Еремеевича Куприянова\*.

**КУПФЕРА**, г., Баренцево море, Шпицберген. 77°50' с.ш., 21°30' в.д. Названа по фамилии рус. физика акад. Адольфа Яковлевича Купфера (1799—1865).

**КУРБАТОВА**, м., Охотское море, Курильские о-ва, о. Шумшу. Назван в 1946 г. по фамилии нач. химслужбы соединения м-ра Курбатова, уч. первых десантов и боев за освобождение Курильских о-вов во время ВОВ.

**КУРБАТОВСКАЯ**, отмель, Охотское море, Курильские о-ва, у о. Шумшу. Названа по м. Курбатова, около которого она находится (по фамилии м-ра Курбатова).

**КУРЕНЦОВА**, подв. г., Атлантический ок. 25°52' с.ш., 26°10' з.д. Открыта в 1978 г. сов. иссл. во 2-м рейсе НИС «Профессор Куренцов». Тогда же названа в честь НИС.

**КУРИКША**, б., Японское море, зал. Сов. Гавань. Названа по фамилии ком. партизанского отряда Павла Францевича (Федоровича) Курикши\*.

**КУРНИКОВА**, б., Баренцево море, ЗФИ, о. Земля Александры. Названа по фамилии полярного гидр. Ивана Дмитриевича Курникова\*.

**КУРОЧКИНА**, м., Карское море, Нов. Земля. Нанесен на карту в 1833 г. П. К. Пахтусовым\*. Им же назван по фамилии ген.-м-ра ККИ Андрея Михайловича Курочкина\*.

**КУРОЧКИНА**, пр., Карское море, Пясинский зал. Назван в 1863 г. по фамилии архангельского помора Кондратия Курочкина, плав. в 1610 г. к устью Енисея и Пясины.

**КУРЧАТОВА**, г., Антарктида, Земля Королевы Мод. 71°39' ю.ш., 11°11' в.д. Открыта и нанесена на карту САЭ в 1961 г. Названа не позже 1965 г. в честь сов. ученого-физика акад. Игоря Васильевича Курчатова (1902/03—60).

**КУСОВА**, м., Охотское море, Шантарские о-ва, о. Бол. Шантар. Назван по рядом расположенному о. Кусова (по фамилии одного из директоров РАК Николая Ивановича Кусова\*).

**КУСОВА**, о., Охотское море, Шантарские о-ва. Открыт в 1830 г. П. Т. Козьминым\*. Им же назван по фамилии Н. И. Кусова\*.

**КУТУЗОВА [Макемо]**, ат., Тихий ок., о-ва Россиян. 16°37' ю.ш., 143°35' в.д. Открыт в 1820 г. эксп. Беллинсгаузена — Лазарева. Тогда же назван в честь рус. полководца, героя Отечественной войны 1812 г. ген.-фельдмаршала Михаила Илларионовича Голенищева-Кутузова (1745—1813).

**КУТУЗОВА [Утирик]**, ат., Тихий ок., Маршалловы о-ва. 11°20' с.ш., 169°59' в.д. Открыт в 1816 г. О. Е. Коцебу\*. Им же назван в честь М. И. Голенищева-Кутузова.



*А. М. Лавров*

**КУТУЗОВА (Сетана)**, б., Японское море, о. Хоккайдо.  $42^{\circ}28'$  с.ш.,  $139^{\circ}50'$  в.д. Названа в 1805 г. И. Ф. Крузенштерном\* в честь М. И. Голенищева-Кутузова. В настоящее время рус. название на карты не наносится.

**КУТУЗОВА (Моцута)**, м., Японское море, о. Хоккайдо.  $42^{\circ}37'$  с.ш.,  $139^{\circ}43'$  в.д. Назван в 1805 г. И. Ф. Крузенштерном\* в честь М. И. Голенищева-Кутузова.

**КУТУЗОВА**, м., Берингово море, Бристольский зал.  $56^{\circ}18'$  с.ш.,  $160^{\circ}20'$  з.д. Открыт в 1828 г. М. Н. Станюковичем\*. Им же назван в честь М. И. Голенищева-Кутузова.

**КУТУЗОВА**, м., Карское море, Нов. Земля. Нанесен на карту в 1833 г. П. К. Пахтусовым\*. Им же назван по фамилии ген.-л-та Логина Ивановича Голенищева-Кутузова\*.

**КУЧИНА**, ледн., Антарктида, Земля Уилкса.  $66^{\circ}30'$  ю.ш.,  $114^{\circ}35'$  в.д. Открыт и нанесен на карту САЭ в 1958 г. Назван не позже 1959 г. в честь Александра Степановича Кучина\*.

**КУЧИНА**, о., Карское море, шхеры Минина. Описан в 1957 г. полярными гидр. Ими же назван по фамилии А. С. Кучина\*.

**КУЧИНА**, о., Баренцево море, ЗФИ, у о. Солсбери. Назван в 1953—55 гг. сов. иссл. по фамилии А. С. Кучина\*.

**КУЧИНА**, пик, Антарктида, Земля Королевы Мод.  $71^{\circ}49'$  ю.ш.,  $8^{\circ}53'$  в.д. Нанесен на карту САЭ в 1961 г. Назван в 1966 г. по фамилии А. С. Кучина\*.

**КУЧМАНА**, м., Японское море, п-ов Корея.  $35^{\circ}30'$  с.ш.,  $129^{\circ}23'$  в.д. Обследован и нанесен на карту Ф. К. Геком\* в 1891 г. Им же назван в память о матросе китобойного п/х «Геннадий Невельской» Кучмане (Кутсмане), погибшем вместе с судном в январе 1891 г. В настоящее время рус. название на карты не наносится.

**КУШАКОВА**, м., Баренцево море, Нов. Земля. Обследован в 1913 г. Г. Я. Седовым\*. Им же назван по фамилии врача эксп. Павла Григорьевича Кушакова (1881—?).

**КУЭГДА**, зал., Охотское море, Сахалинский зал., о. Сахалин. Открыт в 1869 г. эк. бота «Куэгда». Тогда же назван в честь этого судна.

**КУЭГДА**, коса, Японское море, Татарский пр., зал. Чихачева. Названа не позже 1865 г. в честь бота «Куэгда».

**ЛАВРОВА**, б., Антарктида, Земля Уилкса.  $66^{\circ}30'$  ю.ш.,  $126^{\circ}57'$  в.д. Открыта и нанесена на карту САЭ в 1958 г. Названа не позже 1965 г. по фамилии инж.-к.-адм. Алексея Модестовича Лаврова\*.

**ЛАВРОВА**, м., море Лаптевых, С. Земля, о. Большевик. Открыт в 1913 г. Гидр. эксп. СЛО на л/т «Таймыр» и «Вайгач». Назван позднее по фамилии уч. эксп. А. М. Лаврова\*.

**ЛАВРОВА**, м., Карское море, Гафнер-фьорд. Назван в 1937 г. по фамилии А. М. Лаврова\*.

**ЛАВРОВА**, о., море Лаптевых, С. Земля, у о. Большевик. Назван по фамилии А. М. Лаврова\*.

**ЛАВРОВА**, пр., Баренцево море, ЗФИ. Назван сов. иссл. в 1953—55 гг. по фамилии А. М. Лаврова\*.

**ЛАВРОВА, б.**, Берингово море, п-ов Камчатка. Обследована в 1885 г. Ф. К. Геком \*. Им же названа по фамилии кап. 2 р. Василия Михайловича Лаврова \*.

**ЛАВРОВА, м.**, Японское море, материк. побер., зал. Ольги. Обследован в 1879 г. М. А. Клыковым \*. Им же назван по фамилии В. М. Лаврова \*.

**ЛАВРОВА, о.**, Японское море, зал. Петра Великого. Назван не ранее 1874 г. по фамилии В. М. Лаврова \*.

**ЛАВРОВА, м.**, Баренцево море, Нов. Земля. Нанесен на карту в 1821 г. Ф. П. Литке \* на бр. «Новая Земля». Им же назван по фамилии чл. эк. л-та Михаила Андреевича Лаврова \*.

**ЛАВРОВА, б.**, море Лаптевых, п-ов Таймыр. Названа по фамилии иссл. Хатангского зал. Бориса Васильевича Лаврова \*.

**ЛАГ, оз.**, море Лаптевых, п-ов Таймыр, р-н б. Марии Прончищевой. Названо полярными гидр. в честь г/с «Лаг».

**ЛАГОДА, м.**, Японское море, п-ов Корея. 35°31' с.ш., 129°24' в.д. Обследован в 1893 г. эк. кан. л-ки «Бобр». Им же назван по фамилии ревизора корабля м-на Петра Андреевича Лагоды \*. В настоящее время рус. название на карты не наносится.

**ЛАГУТИНА, о.**, море Лаптевых, р. Лена. Обследован в 1920 г. уч. гидр. эксп. под рук. Ф. А. Матисена \*. Тогда же назван по фамилии инж. экп. Анатолия Николаевича Лагутина.

**ЛАДОГАГРУНД, б-ка**, Балт. море, Ботнический зал. 62°48' с.ш., 21°01' в.д. Названа в честь п/х «Ладоба», уч. в иссл. Балт. моря.

**ЛАДОНИЧЕВА, коса**, Карское море, зал. Толля. Описана и нанесена на карту Гидр. эксп. СЛО на л/т «Таймыр» и «Вайгач» в 1915 г. Названа по фамилии умершего во время зимовки кочегара л/т «Таймыр» И. Е. Ладоничева.

**ЛАЗАРЕВ, пос.**, Охотское море, Амурский лим. Назван по м. Лазарева, рядом с которым он расположен (по фамилии рус. флотоводца, первооткрывателя Антарктиды Михаила Петровича Лазарева \*).

**ЛАЗАРЕВА (Матахица), ат.**, Тихий ок., о-ва Россиян. 14°56' ю.ш., 148°38' з.д. Открыт в 1820 г. М. П. Лазаревым \* на шл. «Мирный». Назван Ф. Ф. Беллинсгаузенем \* в честь первооткрывателя.

**ЛАЗАРЕВА, берег**, Антарктида, о. Петра I. 68°48' ю.ш., 90°40' з.д. Назван в 1929 г. норвежской эксп. на судне «Норвегия» в честь М. П. Лазарева \*.

**ЛАЗАРЕВА (Самсанбон), г.**, Японское море, п-ов Корея. 39°19' с.ш., 127°33' в.д. Названа не позже 1912 г. по б. Порт-Лазарева, на побер. которой она находится (по фамилии М. П. Лазарева \*). В настоящее время рус. название на карты не наносится.


**ЛАЗАРЕВА, горы**, Антарктида, Земля Виктории. 69°23' ю.ш., 157°10' в.д. Нанесены на карту САЭ в 1958 г. Названы не позже 1959 г. в честь М. П. Лазарева \*.

**ЛАЗАРЕВА, жёлоб**, Индийский ок., у побер. Антарктиды. 66° ю.ш., 130° в.д. Нанесен на карту САЭ в 1958 г. Назван не позже 1959 г. в честь М. П. Лазарева \*.

**ЛАЗАРЕВА, зал.**, Антарктида, Земля Александра I. 69°20' ю.ш., 72° з.д. Назван английскими иссл. в 1960 г. в честь М. П. Лазарева \*.

**ЛАЗАРЕВА, море**, Атлантический ок., Антарктика. 68° ю.ш., 7° в.д. Выделено в 1964 г. сов. учеными. Тогда же названо в честь М. П. Лазарева \*.

**ЛАЗАРЕВА, м.**, Охотское море, Амурский лим. Открыт в 1849 г. Г. И. Невельским \*. Им же назван в честь М. П. Лазарева \*.



*А. Ф. Лактионов*

**ЛАЗАРЕВА**, м., Тихий ок., Алеутские о-ва.  $54^{\circ}37'$  с.ш.,  $163^{\circ}35'$  з.д. Назван М. Н. Станюковичем \* в честь М. П. Лазарева \*.

**ЛАЗАРЕВА**, о., Аральское море. Открыт в 1849 г. А. И. Бутаковым \*. Им же назван в честь М. П. Лазарева \*.

**ЛАЗАРЕВА**, пик, Тихий ок., Алеутские о-ва.  $54^{\circ}39'$  с.ш.,  $163^{\circ}32'$  з.д. Назван в 1901 г. кап. п/х «Маккартур» по м. Лазарева, у которого расположен (в честь М. П. Лазарева \*).

**ЛАЗАРЕВА**, р., Тихий ок., Алеутские о-ва.  $54^{\circ}37'$  с.ш.,  $163^{\circ}35'$  з.д. Названа американскими геологами в 1949 г. по м. Лазарева, вблизи которого протекает (в честь М. П. Лазарева \*).

**ЛАЗАРЕВА**, риф, Тихий ок., Алеутские о-ва.  $54^{\circ}37'$  с.ш.,  $163^{\circ}35'$  з.д. Назван в 1938 г. Береговой службой США по м. Лазарева, у которого расположен (в честь М. П. Лазарева \*).

**ЛАЗАРЕВА**, шельфовый ледн., Антарктида, Земля Королевы Мод.  $69^{\circ}45'$  ю.ш.,  $14^{\circ}30'$  в.д. Открыт и нанесен на карту САЭ в 1959 г. Назван не позже 1965 г. в честь М. П. Лазарева \*.

**ЛАЗАРЕВА**, б-ка, Балт. море, Финский зал.  $60^{\circ}04'$  с.ш.,  $25^{\circ}08'$  в.д. Открыта в 1843 г. Тогда же названа по фамилии м-на Гавриила Ивановича Лазарева \*.

**ЛАЗАРЕВА**, горы, Баренцево море, Нов. Земля. Названы в 1925 г. по фамилии Андрея Петровича Лазарева \*, плав. на бр. «Новая Земля» к берегам Нов. Земли.

**ЛАЗАРЕВА**, м., Карское море, Нов. Земля. Нанесен на карту в 1833 г. П. К. Пахтусовым \*. Им же назван по фамилии А. П. Лазарева \*.

**ЛАЗО**, г., Охотское море, о. Сахалин. Названа в честь легендарного героя гражданской войны на ДВ Сергея Георгиевича Лазо (1894—1920).

**ЛАЗО**, м., Охотское море, о. Сахалин. Назван в честь С. Г. Лазо.

**ЛАЗО**, м., Берингово море, п-ов Камчатка. Назван в честь С. Г. Лазо.

**ЛАКОБЫ**, б., Карское море, арх. Норденшельда. Обследована в 1936 г. Тогда же названа по фамилии первого председателя ЦИК Абхазии Нестора Аполлоновича Лакобы (1893—1936). Впоследствии была переименована в б. Глубокая. Решением Красноярского крайисполкома в 1979 г. восстановлено первоначальное название.

**ЛАКСМАНА** (Ноцук), б., Охотское море, о. Хоккайдо.  $43^{\circ}25'$  с.ш.,  $145^{\circ}30'$  в.д. Названа немецким иссл. Японии Ф. Зибольдом по фамилии рус. поруч. Адама Кирилловича Лаксмана \*. В настоящее время рус. название на карты не наносится.

**ЛАКТИОНОВА**, ледн., Баренцево море, Нов. Земля. Назван в 1930 г. уч. эксп. на л/п «Г. Седов» по фамилии чл. эксп. Александра Федоровича Лактионова \*.

**ЛАКТИОНОВА**, ледн., Антарктида, Земля Королевы Мод.  $72^{\circ}$  ю.ш.,  $9^{\circ}35'$  в.д. Открыт и нанесен на карту САЭ в 1961 г. Назван в 1966 г. по фамилии А. Ф. Лактионова \*.



**ЛАКТИОНОВА**, о., Антарктида, Тихий бк., Антарктический п-ов. 65°46' ю.ш., 65°46' з.д. Назван иностранными иссл. Антарктиды по фамилии А. Ф. Лактионова\*.

**ЛАМА**, м., Карское море, о. Местный. Назван в 1973 г. в честь г/с «Лама», раб-отавшего здесь в 1948 г.

**ЛАМСДОРФА**, м., Охотское море, зал. Академии. Обследован в 1849 г. эк. тр. «Байкал». Тогда же назван Г. И. Невельским\* по фамилии Ивана Александровича Ламздорфа\*. На карты фамилия наносится с искажением.

**ЛАМЫКИНА**, купол, Антарктида, Земля Эндерби. 67°30' ю.ш., 46°45' в.д. Нанесен на карту САЭ в 1957 г. Назван не позже 1959 г. по фамилии сов. гидр. кап. 1 р. Сергея Максимовича Ламыкина\*.

**ЛАНГА**, о., Баренцево море, Нов. Земля. Нанесен на карту в 1883 г. П. К. Пахтусовым\*. Им же назван по фамилии лекаря Ивана Яковлевича Ланга\*.

**ЛАНДИНА**, пр., Карское море, берег Харитона Лаптева. Назван по фамилии Ивана Алексеевича Ландина\*.

**ЛАНЖЕРОН**, м., Черное море, Одесский зал. Назван по фамилии первого владельца хутора, располагавшегося на этом м., одесского градоначальника графа А. Ф. Ланжерона.

**ЛАПИНА**, м., Берингово море, Бристольский зал. 54°58' с.ш., 164°08' з.д. Назван по фамилии соликамского купца Ивана Фоми-ча Лапина, организатора нескольких плав. к Аляске и Алеутским о-вам в 1760-х годах.

**ЛАППО**, п-ов, море Лаптевых, п-ов Таймыр. Назван по фамилии сов. полярного гидр. Сергея Дмитриевича Лаппо\*.

**ЛАПТЕВА**, м., В.-Сибирское море, устье р. Колымы. Назван сов. иссл. по фамилии Дмитрия Яковлевича Лаптева\*.

**ЛАПТЕВА**, м., Карское море, зал. Таймырский. Назван норвежским иссл. А. Э. Норденшельдом в 1878 г. по фамилии л-та Харитона Прокофьевича Лаптева\*.

**ЛАПТЕВЫХ**, море, СЛО. Названо по предложению Ю. М. Шокальского\* Рус. геогр. об-вом в 1913 г. по фамилии двоюродных братьев Д. Я. Лаптева\* и Х. П. Лаптева\*.

**ЛАРИНА**, б-ка, Балт. море, Рижский зал. Открыта в 1853 г. Тогда же названа по фамилии прапор. КФШ Ларина.

**ЛАРИНА**, м., Баренцево море, Мотовский зал. Обследован в 1894 г. эк. кр. «Вестник». Им же назван по фамилии ком. корабля кап. 2 р. Валериана Павловича Ларина\*.

**ЛАРИОНОВА**, б-ка, Балт. море, Або-Аландские шхеры. 59°41' с.ш., 21°38' в.д. Названа в 1840—50 гг. по фамилии уч. гидр. работ подпоруч. КФШ Сергея Ивановича Ларионова\*.

**ЛАРИОНОВА**, м., Японское море, зал. Петра Великого. Обсле-дован в 1862 г. экп. В. М. Бабкина\*. Тогда же назван по фами-лии С. И. Ларионова\*.

**ЛАРИОНОВА**, п-ов, Японское море, зал. Петра Великого. На-зван по м. Ларионова, которым оканчивается (по фамилии С. И. Ларионова\*).



*С. Д. Ланно*



*Н. А. Лебединский*

**ЛАССИНИУСА**, м., море Лаптевых, п-ов Таймыр. Назван в 1919 г. норвежским иссл. Р. Амундсеном по фамилии л-та Питера Лассиниуса\*.

**ЛАССИНИУСА**, п-ов, море Лаптевых, п-ов Таймыр. Назван не позже 1943 г. по м. Лассиниуса, которым оканчивается (по фамилии П. Лассиниуса\*).

**ЛАХТИНА**, лаг., Берингово море, Анадырский зал. Названа не ранее 1886 г. по впадающей в нее р. Лахтина (по фамилии чл. эк. кл. «Крейсер» м-на Владимира Георгиевича Лахтина\*).

**ЛАХТИНА (Нандо)**, о., Японское море, п-ов Корея.  $40^{\circ}19'$  с.ш.,  $128^{\circ}46'$  в.д. Обследован в 1886 г. эк. кл. «Крейсер». Им же назван по фамилии В. Г. Лахтина\*.

**ЛАХТИНА**, р., Берингово море, Анадырский зал. Описана и нанесена на карту в 1886 г. эк. кл. «Крейсер». Им же названа по фамилии В. Г. Лахтина\*.

**ЛЕБЕДЕВА**, г., Баренцево море, Шпицберген.  $76^{\circ}45'$  с.ш.,  $16^{\circ}20'$  в.д. Названа по фамилии уч. рус. градусной эксп. на Шпицберген в 1899—1901 гг. матроса Лебедева.

**ЛЕБЕДЕВА (Адмосин)**, о., Новогвинейское море, Нов. Гвинея.  $5^{\circ}05'$  ю.ш.,  $145^{\circ}49'$  в.д. Открыт и нанесен на карту эк. корв. «Скобелев» в 1883 г. Им же назван по фамилии чл. эк. м-на Василия Ивановича Лебедева\*.

**ЛЕБЕДИНСКОГО**, м., В.-Сибирское море, Новосибирские о-ва, о. Котельный. Назван в 1942 г. по фамилии полярного топографа Николая Аркадьевича Лебединского\*.

**ЛЕБЕДЯ**, подв. возвышенность, Охотское море. Открыта в 1949—54 гг. Названа в честь э/с «Лебедь», уч. в иссл. Охотского моря.

**ЛЕБЕДЯ**, подв. желоб, Охотское море. Открыт сов. иссл. Назван в честь э/с «Лебедь».

**ЛЕВАНЕВСКОГО**, г., Антарктида, Земля Королевы Мод.  $72^{\circ}06'$  ю.ш.,  $11^{\circ}26'$  в.д. Открыта и нанесена на карту САЭ в 1961 г. Названа в 1966 г. по фамилии сов. летчика Героя Советского Союза Сигизмунда Александровича Леваневского\*.

**ЛЕВАНЕВСКОГО**, о., Баренцево море, ЗФИ. Открыт в 1895 г. Ф. Джексоном. Назван в 1953—55 гг. по фамилии С. А. Леваневского\*.

**ЛЕВАШЕВА**, м., Охотское море, п-ов Камчатка. Назван по фамилии кап. 1 р. Михаила Дмитриевича Левашова\*. На карты фамилия наносится с искажением.

**ЛЕВАШОВА**, г., Охотское море, Курильские о-ва, о. Парамушир. Названа по фамилии М. Д. Левашова\*.

**ЛЕВАШОВА**, м., Охотское море, Курильские о-ва, о. Парамушир. Открыт в 1805 г. эк. шл. «Надежда» под ком. И. Ф. Крузенштерна\*. Тогда же назван по фамилии М. Д. Левашова\*.

**ЛЕВАШОВА**, пр., Охотское море, Курильские о-ва. Назван в 1805 г. И. Ф. Крузенштерном\* по фамилии М. Д. Левашова\*.

**ЛЕВЕНШТЕРНА**, м., Охотское море, о. Сахалин. Открыт в 1805 г. эк. шл. «Надежда» под ком. И. Ф. Крузенштерна\*. Тогда же назван по фамилии чл. эк. л-та Ермолая Ермолаевича Левенштерна\*.

**ЛЕВЕНШТЕРНА** (Ловенштерна), м., Чукотское море, побер. С. Америки. 54°05' с.ш., 143° з.д. Открыт в 1816 г. О. Е. Коцебу\*. Им же назван по фамилии Е. Е. Левенштерна\*.

**ЛЕВИНСОНА-ЛЕССИНГА**, г., Охотское море, Курильские о-ва, о. Парамушир. Названа в 1946 г. по фамилии сов. геолога акад. Франца Юльевича Левинсона-Лессинга (1861—1939).

**ЛЕВИНСОНА-ЛЕССИНГА**, г., Карское море, С. Земля, о. Большевик. Названа сов. геологами в начале 1950-х годов по фамилии Ф. Ю. Левинсона-Лессинга.

**ЛЕВИНСОНА-ЛЕССИНГА**, о., Карское море, п-ов Таймыр. Назван в 1933 г. по фамилии Ф. Ю. Левинсона-Лессинга.

**ЛЕВИЦКОГО**, б., Карское море, берег Харитона Лаптева. Обследована в 1900 г. РПЭ 1900—03 гг. Тогда же названа по фамилии рус. астронома Григория Васильевича Левицкого (1852—1918).

**ЛЕВИЦКОГО**, м., Японское море, зал. Чихачева. Обследован в 1865 г. И. А. Клыковым\*. Тогда же назван по фамилии судового врача тр. «Японец» Виктора Григорьевича Левицкого\*.

**ЛЕВИЦКОГО**, б-ка, Балт. море, Або-Аландские шхеры. 59°41' с.ш., 21°34' в.д. Названа по фамилии уч. гидр. работ кап.-л-та Павла Павловича Левицкого\*.

**ЛЕВЧЕНКО**, м., Баренцево море, ЗФИ, о. Сальм. Назван в 1953—55 гг. по фамилии Виктора Ивановича Левченко\*.

**ЛЕГЗДИНА**, зал., Баренцево море, Нов. Земля. Назван в 1933 г. уч. эксп. ВАИ по фамилии Якова Петровича Легздина\*.

**ЛЕГЗДИНА**, м., Баренцево море, ЗФИ, о. Земля Георга. Назван по фамилии Я. П. Легздина\*.

**ЛЕДЕНЕВА**, ледн., Антарктида, Земля Королевы Мод. 71°25' ю.ш., 12°53' в.д. Открыт и нанесен на карту САЭ в 1961 г. Назван в 1966 г. по фамилии сов. океанолога, уч. САЭ Виктора Григорьевича Леденева.

**ЛЕДКОВА**, р., Баренцево море, Нов. Земля. Названа уч. эксп. АН в 1896 г. по фамилии проводника эксп. ненца Прокопия Ледкова.

**ЛЕЙКИНА**, о., море Лаптевых, к ю.-з. от устья р. Лены. В 1978 г. назван по фамилии гидр. Бсриса Израиловича Лейкина\*.

**ЛЕЙПЦИГ** (Нельсон), о., Антарктика, Ю. Шетландские о-ва. 62° ю.ш., 59° з.д. Нанесен на карту в 1821 г. эксп. Беллинсгаузена—Лазарева. Тогда же назван в ознаменование победы рус. войск во время Отечественной войны 1812 г. под гор. Лейпцигом.

**ЛЕЛЕИНА**, б-ка, Балт. море. 59°43' с.ш., 22°22' в.д. Открыта в 1860—66 гг. Тогда же названа по фамилии подпоруч. КФШ Павла Игнатьевича Лелеина\*.

**ЛЕМАНА**, м., Карское море, зал. Миддендорфа. Нанесен на карту в 1900 г. РПЭ 1900—03 гг. Тогда же назван по фамилии рус. естествоиспытателя, уч. эксп. на Нов. Землю в 1837 г. Александра Адольфовича Лемана (1814—42).

**ЛЕМАНА**, о., Баренцево море, Нов. Земля. Нанесен на карту уч. эксп. под рук. А. К. Циволько\* в 1837—39 гг. Тогда же назван по фамилии А. А. Лемана.

**ЛЕМБЕРОВА**, м., Карское море, о. Диксон. Назван в 1921 г. по фамилии похороненного на этом м. плотника диксонской радиостанции Степана Лемберова\*.

**ЛЕМБЕРОВА**, р., Карское море, у о. Диксон. Названа в 1921 г. по фамилии С. Лемберова\*.

**ЛЕМЯКОВА** (Белужий), о., Баренцево море, Нов. Земля. Обследован в 1887 г. подпоруч. КФШ Николаем Федоровичем Лемяковым\*, по фамилии которого и получил название.

**ЛЕНА**, б-ка, Антарктика, Индийский ок. 53° ю.ш., 44°40' в.д. Открыта САЭ в 1957 г. Названа не позже 1965 г. в честь д/э «Лена», уч. в САЭ.

**ЛЕНА (Кейси)**, зал., Антарктида, море Космонавтов. 67°20' ю.ш., 48° в.д. Нанесен на карту САЭ в 1957 г. Назван не позже 1959 г. в честь д/э «Лена».

**ЛЕНА**, проход, Антарктида, море Дейвиса. 66°34' ю.ш., 92°58' в.д. Нанесен на карту САЭ в 1956 г. Назван не позже 1959 г. в честь д/э «Лена».

**ЛЕНА**, м., Карское море, пр. Вилькицкого. Назван в 1957 г. в честь п/х «Лена», первого судна, прошедшего в 1878 г. из Европы морями СЛО на р. Лену.

**ЛЕНА**, пр., Карское море, у о. Диксон. Назван в 1878 г. А. Норденшельдом в честь п/х «Лена».

**ЛЕНА**, о., Чукотское море, лаг. Амгуэма. Назван в 1931 г. уч. эксп. под рук. И. А. Ландина \* в честь одного из судов эксп.

**ЛЕНИН**, о., Карское море, арх. Норденшельда. Назван в 1937 г. в честь л/к «Ленин», эк. которого о. был замечен в том году.

**ЛЕНИНА**, г., Баренцево море, Кольский зал. Первоначально носила название по фамилии архангельского губернатора Александра Платоновича Энгельгардта (1845—1903), принимавшего активное уч. в освоении Мурмана. В настоящее время называется в честь основателя Коммунистической партии и Советского государства Владимира Ильича Ленина (1870—1924).

**ЛЕНИНА**, пр., Карское море, арх. Норденшельда. Обследован в 1939 г. эксп. ГУ ГУСМП под рук. А. И. Косого. Тогда же назван в честь л/к «Ленин».

**ЛЕНИНГРАД**, гор., Балтийское море, Финский зал. Основан в 1703 г. и назван Санкт-Петербургом. В 1914—24 гг. носил название «Петроград». 26 января 1924 г. по просьбе трудящихся гор. Вторым съездом Советов СССР переименован в Ленинград в честь В. И. Ленина.

**ЛЕНИНСКАЯ**, г., Охотское море, о. Сахалин. Названа в 1946 г. в честь В. И. Ленина.

**ЛЕНИНСКАЯ**, р., Охотское море, о. Сахалин. Названа в честь В. И. Ленина.

**ЛЕНИНСКОГО КОМСОМОЛА**, подв. г., СЛО, хр. Гаккеля. Открыта сов. океанографами. Названа не позже 1966 г. в честь сов. атомной подв. л-ки «Ленинский комсомол», совершившей историческое плав. подо льдами к С. полюсу.

**ЛЕНЫ**, подв. долина, СЛО, хр. Гаккеля. Открыта в 1956—57 гг. эк. д/э «Обь» и «Лена». Названа в честь д/э «Лена».

**ЛЕОНИДА**, м., Берингово море, Анадырский лим. Назван по имени погибшего в августе 1945 г. за освобождение Сахалина Героя Советского Союза кап. Леонида Владимировича Смирных.

**ЛЕОНОВА**, б., Антарктида, оазис Бангера. 66°11' ю.ш., 101°06' в.д. Открыта и нанесена на карту САЭ в 1956 г. Названа не позже 1959 г. по фамилии Леонида Ивановича Леонова \*.

**ЛЕОНОВИЧА**, м., Берингово море, Бристольский зал. 54°40' с.ш., 162°16' з.д. Назван Ф. П. Литке \* по фамилии чл. эк. шл. «Севянин» л-та Александра Леонтовича.

**ЛЕОНТЬЕВА**, б-ка, Балт. море, Финский зал., Таллинский зал. Открыта в 1844 г. Тогда же названа по фамилии уч. гидр. работ прап. КФШ Дмитрия Васильевича Леонтьева \*.

**ЛЕОНТЬЕВА**, б-ка, Балт. море, Финский зал. 60°17' с.ш., 27°01' в.д. Названа по фамилии Д. В. Леонтьева \*.

**ЛЕОНТЬЕВА, о.,** В.-Сибирское море, Медвежий о-ва. Впервые описан в 1762 г. сержантом С. Андреевым\*. Обследован в 1912 г. Гидр. эксп. СЛО на л/т «Таймыр» и «Вайгач». Тогда же назван по фамилии иссл. Медвежьих о-вов в 1769—71 гг. геодезиста прап. Ивана Леонтьева.

**ЛЕПЕШИНСКАЯ, г.,** Японское море, Татарский пр., о. Сахалин. Названа по фамилии уч. Великой Октябрьской социалистической революции, лауреата Государственной премии СССР, акад. АМН СССР Ольги Борисовны Лепешинской (1811—1963).

**ЛЕСГАФТА, рифы,** Баренцево море, ЗФИ. Названы в 1953—55 гг. по фамилии геогр. Эмилия Францевича Лесгафта (1870—1922).

**ЛЕСЕЛИДЗЕ, нас. пункт,** Черное море, к ю.-в. от гор. Сочи. Назван в июне 1944 г. по фамилии ген.-полк. Константина Николаевича Леселидзе (1903—44), ком. частями Сов. Армии, защищавшими в 1942 г. Кавказ от фашистских захватчиков.

**ЛЕСКИНА, м.,** Карское море, Енисейский зал. Назван в 1895 г. А. И. Вилькицим\* по фамилии уч. Великой С. эксп. «рудознатца» Агапита Лескина.

**ЛЕСКИНЕНА, о.,** Карское море, арх. Норденшельда. Нанесен на карту в 1942 г. Виллиамом Яновичем Лескинемом\*. Назван в 1964 г. по фамилии первооткрывателя.

**ЛЕСКОВА, купол,** Антарктида, З. шельфовый ледн. 66°36' ю.ш., 85°12' в.д. Открыт и нанесен на карту САЭ в 1956 г. Назван не позже 1959 г. по фамилии л-та Аркадия Сергеевича Лескова\*.

**ЛЕСКОВА, м.,** Берингово море, Бристольский зал. 55°46' с.ш., 162°04' з.д. Открыт в 1828 г. М. Н. Станюковичем\*. Тогда же назван по фамилии А. С. Лескова\*.

**ЛЕСКОВА, о.,** Антарктика, Ю. Сандвичевы о-ва. 56°40' ю.ш., 28°12' з.д. Открыт в 1820 г. эксп. Беллинсгаузена — Лазарева. Тогда же назван по фамилии А. С. Лескова\*.

**ЛЕСОВСКОГО, зал.,** Японское море, Татарский пр., о. Сахалин. Обследован в 1853—54 гг. уч. Амурской эксп. Назван по фамилии кап.-л-та Степана Степановича Лесовского\*.

**ЛЕСОВСКОГО, м.,** Берингово море, б. Провидения. Обследован в 1876 г. эк. кл. «Всадник». Назван не позже 1881 г. по фамилии С. С. Лесовского\*.

**ЛЕШИЙ, б-ка,** Балт. море, ю. опушка Або-Аландских шхер. 59°42' с.ш., 21°47' в.д. Открыта в 1862 г. кан. л-кой «Леший». Тогда же названа в честь открывшего ее корабля.

**ЛИВАНОВА, б-ка,** Каспийское море, у Красноводского зал. Обследована в 1896 г. В 1898 г. вторично открыта и нанесена на карту гидр. Ливановым, по фамилии которого и стала называться.

**ЛИДЕРСА, м.,** Японское море, зал. Петра Великого. Точно нанесен на карту эксп. В. М. Бабкина\* в 1860 г. Обследован в 1890 г. эк. кан. л-ки «Бобр». Им же назван по фамилии ст. мех. корабля Эммануила Александровича Лидерса\*.

**ЛИДЕРСА, м.,** Японское море, п-ов Корея. 35°31' с.ш., 129°22' в.д. Точно нанесен на карту Ф. К. Геком\* в 1891 г. Обследован эк. кан. л-ки «Бобр» в 1893 г. Тогда же назван по фамилии Э. А. Лидерса\*. В настоящее время рус. название на карты не наносится.

**ЛИДИИ, зал.,** Карское море, Пясинский зал. Назван в 1934 г. по имени дочери Н. А. Бегичева\* Лидии Никифоровны.

**ЛИДИИ, м.,** Карское море, Пясинский зал. Назван в 1934 г. по имени Л. Н. Бегичевой.



*В. А. Лилье*

**ЛИКАНДЕРА**, м., Японское море, зал. Петра Великого. Обследован в 1880-х годах. Тогда же назван по фамилии подпоруч. КФШ Виктора Вильгельмовича Ликандера\*.

**ЛИЛЬЕ**, м., Баренцево море, Нов. Земля. Обследован в 1896 г. эк. тр. «Самоед». Им же назван по фамилии ком. корабля кап. 2 р. Владимира Александровича Лилье\*.

**ЛИНДГОЛЬМА**, м., Японское море, зал. Петра Великого. Точно нанесен на карту эксп. В. М. Бабкина\* в 1860 г. Назван не позже 1898 г. по фамилии Отто Васильевича Линдгольма\*.

**ЛИНДГОЛЬМА (Сенека)**, м., Охотское море, зал. Академии. Назван по фамилии О. В. Линдгольма\*.

**ЛИНДГОЛЬМА**, м., Берингово море, п-ов Камчатка. Нанесен на карту в 1885 г. Ф. К. Геком\*. Им же назван по фамилии О. В. Линдгольма\*.

**ЛИНДГОЛЬМА**, п-ов, Берингово море, п-ов Камчатка. Назван по м. Линдгольма, являющемуся окончанием этого п-ова (по фамилии О. В. Линдгольма\*).

**ЛИНДГОЛЬМА**, пр., Охотское море, Шантарские о-ва. Обследован в 1885 г. эк. кл. «Абрек». Назван по фамилии О. В. Линдгольма\*.

**ЛИНДЕЛЯ**, лаг., море Лаптевых, п-ов Таймыр, к ю. от п-ова Поворотный. Назван по фамилии полярного летчика Мауно Яновича Линделя\*.

**ЛИНДЕНА (Хвадан)**, м., Японское море, п-ов Корея. 42°04' с.ш., 130°10' в.д. Нанесен на карту эк. фр. «Паллада». Им же назван по фамилии чл. эк. гардемарина Александра Михайловича Линдена\*.

**ЛИНДЕНА**, м., Японское море, зал. Ольги. Обследован в 1857 г. эк. п/х-корв. «Америка». Им же назван по фамилии А. М. Линдена\*.

**ЛИНДЕНБЕРГА**, б., Тихий ок., побереж. С. Америки, арх. Александра. 57°27' с.ш., 135°01' з.д. Названа по фамилии иссл. арх. Александра в 1838 г. штурм. РАК Линденберга.

**ЛИНДЕНБЕРГА**, м., Тихий ок., побереж. С. Америки, арх. Александра. 57°27' с.ш., 135°01' з.д. Назван в 1895 г. американским кап. Муром по б. Линденберга, входным м. которой он является (по фамилии штурм. РАК Линденберга).

**ЛИНДЕНБЕРГА**, п-ов, Тихий ок., побереж. С. Америки, арх. Александра. 56°50' с.ш., 133°05' з.д. Назван в 1853 г. по фамилии штурм. РАК Линденберга.

**ЛИННИКА**, м., Карское море, арх. Норденшельда, о. Норд. Открыт и обследован в 1939 г. гидр. эксп. ГУ ГУСМП под рук. А. И. Косого. Тогда же назван по фамилии спутника Г. Я. Седова\* в его походе к С. полюсу матроса Григория Васильевича Линника.

**ЛИСУЧЕНКО**, м., Японское море, материк, побереж. Нанесен на карту эксп. В. М. Бабкина\* в 1860 г. Тогда же назван по фамилии уч. эксп. военного топографа Лисученко.

**ЛИСЯНСКОГО (Барлинг)**, б., Тихий ок., побереж. С. Америки, зал. Аляска. 57°11' с.ш., 153°21' з.д. Названа в 1888 г. Бюро рыболовства США в честь ком. шл. «Нева» кап.-л-та Юрия Федоровича

Лисянского \*. Однако в 1929 г. Береговая служба США заменила это название местным «Барлинг».

**ЛИСЯНСКОГО**, зал., Тихий ок., побер. С. Америки, арх. Александра. 58°07' с.ш., 136°27' з.д. Назван в 1908 г. в честь Ю. Ф. Лисянского \*.

**ЛИСЯНСКОГО**, м., Тихий ок., побер. С. Америки, арх. Александра. 57°08' с.ш., 135°23' з.д. Назван в 1883 г. американским иссл. У. Доллом по фамилии Ю. Ф. Лисянского \*.

**ЛИСЯНСКОГО**, о., Тихий ок., Гавайские о-ва. 26° с.ш., 174°01' з.д. Открыт в 1805 г. эк. шл. «Нева». Тогда же назван по фамилии Ю. Ф. Лисянского \*.

**ЛИСЯНСКОГО**, подв. г., Охотское море, Курильские о-ва. Открыта и обследована на НИС «Витязь» в 1949—55 гг. Тогда же названа по фамилии Ю. Ф. Лисянского \*.

**ЛИСЯНСКОГО**, п-ов, Охотское море, к в. от гор. Охотск. Назван по фамилии Ю. Ф. Лисянского \*.

**ЛИСЯНСКОГО**, п-ов, Тихий ок., побер. С. Америки, арх. Александра. 57°10' с.ш., 135°23' з.д. Назван в 1883 г. американским иссл. У. Доллом по фамилии Ю. Ф. Лисянского \*.

**ЛИСЯНСКОГО**, пр., Тихий ок., побер. С. Америки, арх. Александра. 57°50' с.ш., 136°27' з.д. Назван в 1883 г. американским иссл. У. Доллом по фамилии Ю. Ф. Лисянского \*.

**ЛИСЯНСКОГО**, р., Тихий ок., побер. С. Америки, арх. Александра. 57°52' с.ш., 136°06' з.д. Названа в 1955 г. по зал. Лисянского (по фамилии Ю. Ф. Лисянского \*).

**ЛИТВИНОВА**, г., Охотское море, Курильские о-ва, о. Уруп. Названа по фамилии сов. дипломата Максима Максимовича Литвинова (Макса Валлаха) (1876—1951).

**ЛИТВИНОВА**, м., Карское море, С. Земля, о. Комсомолец. Открыт и нанесен на карту в 1931 г. эксп. Ушакова — Урванцева. Тогда же назван по фамилии М. М. Литвинова.

**ЛИТВИНОВА**, о., Охотское море, о. Сахалин. Назван по фамилии М. М. Литвинова.

**ЛИТКЕ**, б-ка, Берингово море, зал. Лаврентия. Образовалась на месте размытого в 1961 г. о. Литке, который в 1855 г. эксп. на судне «Винсенс» под ком. л-та Д. Роджерса был назван в честь Федора Петровича Литке \*. После исчезновения о. Литке название перешло на б-ку.

**ЛИТКЕ**, б-ка, Белое море, к с. от о. Моржовец. Открыта, видимо, в 1778 г. Вторично нанесена на карту в 1821 г. эк. бр. «Новая Земля». Названа в честь Ф. П. Литке \*.

**ЛИТКЕ**, гав., Берингово море, зал. Лаврентия. Названа в 1855 г. эксп. на судне «Винсенс» под ком. л-та Д. Роджерса в честь Ф. П. Литке \*.

**ЛИТКЕ**, горы, Баренцево море, Нов. Земля. Названы в честь Ф. П. Литке \*.

**ЛИТКЕ**, горы, Баренцево море, Шпицберген, о. Эдж. 78° с.ш., 21°30' в.д. Названы немецким геогр. А. Петерманом в честь Ф. П. Литке \*.

**ЛИТКЕ**, губа, Баренцево море, Нов. Земля. Открыта в 1821 г. Ф. П. Литке на бр. «Новая Земля». Позднее названа в честь Ф. П. Литке \*.

**ЛИТКЕ**, зал., Карское море, Нов. Земля. Открыт в 1833 г. П. К. Пахтусовым \*. Им же назван в честь Ф. П. Литке \*.

**ЛИТКЕ**, м., Берингово море, Берингов пр. Открыт в 1828 г. эк. шл. «Сенявин» под ком. Ф. П. Литке. Позднее назван в честь Ф. П. Литке \*.

**ЛИТКЕ (Лутке)**, м., Берингово море, зал. Аляска. 54°29' с.ш., 164°20' з.д. Открыт в 1828 г. М. Н. Станюковичем \*. Назван в честь Ф. П. Литке \*.

**ЛИТКЕ**, м., Охотское море, Сахалинский зал. Обследован в 1849 г. Г. И. Невельским \* на тр. «Байкал». Назван тогда же в честь Ф. П. Литке \*.

**ЛИТКЕ**, м., Баренцево море, Нов. Земля. Назван в 1913 г. уч. эксп. Г. Я. Седова \* в честь Ф. П. Литке \*.

**ЛИТКЕ**, м., Баренцево море, Мотовский зал. Обследован эк. бр. «Новая Земля» под ком. Ф. П. Литке \*. Назван, видимо, эк. кл. «Вестник» в 1894 г. в честь Ф. П. Литке \*.

**ЛИТКЕ (Восточный Фаю)**, о., Тихий ок. 8°35' с.ш., 151°22' в.д. Открыт в 1828 г. эк. шл. «Сенявин». Тогда же назван в честь Ф. П. Литке \*.

**ЛИТКЕ**, о., Баренцево море, ЗФИ. Открыт в 1874 г. австро-венгерской эксп. под рук. К. Вейпрехта и Ю. Пайера. Тогда же назван в честь Ф. П. Литке \*.

**ЛИТКЕ**, о., Карское море, Байдарацкая губа. Нанесен на карту в 1826—27 гг. И. Н. Ивановым \*. Им же назван в честь Ф. П. Литке \*.

**ЛИТКЕ**, о-ва, Карское море, арх. Норденшельда. Обследованы в 1901 г. РПЭ 1900—03 гг. Тогда же названы в честь Ф. П. Литке \*.

**ЛИТКЕ**, п-ов, Баренцево море, Нов. Земля. Нанесен на карту Г. Я. Седовым \* в 1913 г. Им же назван в честь Ф. П. Литке \*.

**ЛИТКЕ**, пр., Берингово море, между о. Карагинский и п-овом Камчатка. Обследован в 1828 г. эк. шл. «Сенявин» под ком. Ф. П. Литке \*. Назван около 1910 г. в честь Ф. П. Литке \*.

**ЛИТКЕ**, м., Баренцево море, Нов. Земля. Нанесен на карту в 1822 г. Ф. П. Литке \* на бр. «Новая Земля». Им же назван в честь своего брата, чл. эк. м-на Александра Петровича Литке \*.

**ЛИТКЕ**, г., Антарктида, Земля Эндерби. 67°36' ю.ш., 51°40' в.д. Нанесена на карту САЭ в 1962 г. Названа не позже 1965 г. в честь л/р «Ф. Литке».

**ЛИТКЕ**, м., Чукотское море, о. Врангеля. Назван в 1930—31 гг. А. И. Минеевым \* в честь л/р «Ф. Литке».

**ЛИТКЕ**, подв. ущелье, СЛО, к с. от Шпицбергена. Открыто сов. океанографами. Названо в честь л/р «Ф. Литке».

**ЛИХАЧЕВА**, м., Японское море, зал. Петра Великого. Нанесен на карту эксп. В. М. Бабкина \* в 1862 г. Тогда же назван по фамилии к.-адм. Ивана Федоровича Лихачева \*.

**ЛИХАЧЕВА**, м., Берингово море, Анадырский зал., б. Провидения. Обследован в 1876 г. эк. кл. «Всадник». Тогда же назван по фамилии И. Ф. Лихачева \*.

**ЛИХАЧЕВА**, пр., Охотское море, Тауйская губа. Назван по фамилии И. Ф. Лихачева \*.

**ЛИЧКОВА**, г., Охотское море, Курильские о-ва, о. Парамушир. Названа по фамилии сов. геолога Бориса Леонидовича Личкова (1888—1966).

**ЛИЧУТИНА**, о., Баренцево море, Нов. Земля. Назван по фамилии мезенского кормщика Михайлы Личутина, который во второй половине XVIII в. неоднократно плав. к берегам Нов. Земли.

**ЛОБАСА**, г., Охотское море, о. Сахалин. Названа по фамилии бывшего на Сахалине в 1890-х годах окружного врача Николая Степановича Лобаса.

**ЛОВКИХ**, р., Карское море, Пясинский зал. Названа по фамилии похороненного на ее берегу в 1933 г. охотника Иннокентия Ловких.



**ЛОВЦОВА**, г., Охотское море, Курильские о-ва, о. Кунашир. Названа после 1946 г. по фамилии Григория Ловцова, ком. тр. «Екатерина», плав. в 1792—93 гг. к берегам Японии и Курильских о-вов.

**ЛОВЦОВА**, м., Охотское море, Курильские о-ва, о. Кунашир. Назван И. Ф. Крузенштерном\* по фамилии Г. Ловцова.

**ЛОВЦОВА**, п-ов, Охотское море, Курильские о-ва, о. Кунашир. Назван по фамилии Г. Ловцова.

**ЛОВЦОВА**, м., Баренцево море, ЗФИ, о. Земля Вильчека. Назван по фамилии полярного гидр. Игоря Сергеевича Ловцова\*.

**ЛОВЦОВА**, о., Карское море, арх. Норденшельда. Назван в 1966 г. по фамилии И. С. Ловцова\*.

**ЛОДОЧНИКОВА**, г., Антарктида. Земля Королевы Мод.  $71^{\circ}41'$  ю.ш.,  $9^{\circ}42'$  в.д. Открыта и нанесена на карту САЭ в 1959 г. Названа не позже 1965 г. по фамилии сов. петрографа Владимира (Вартана) Никитовича Лодочникова (1887—1943).

**ЛОДОЧНИКОВА**, плато, море Лаптевых, п-ов Таймыр, к з. от зал. Фаддея. Названо сов. геологом М. Г. Равичем в 1947 г. по фамилии В. Н. Лодочникова.

**ЛОЖНО-КУЗМИЩЕВА**, м., Берингово море, Карагинский зал. Назван Гидр. эксп. В. ок. в 1909 г. из-за внешнего сходства с рядом расположенным м. Кузмищева (по фамилии П. Ф. Кузмищева\*).

**ЛОЖНЫЙ ЛИНДЕНБЕРГА**, м., Тихий ок., побер. С. Америки, арх. Александра.  $57^{\circ}28'$  с.ш.,  $135^{\circ}05'$  з.д. Назван местными жителями и мореходами за его сходство с рядом расположенным м. Линденберга (по фамилии штурм. РАК Линденберга).

**ЛОМОНОСОВ**, гор., Балт. море, Финский зал. Основан в 1712 г. как летняя резиденция князя А. Д. Меншикова. До 1948 г. носил название «Ораниенбаум». Постановлением Президиума Верховного Совета СССР в 1948 г. переименован в честь рус. ученого мирового значения Михаила Васильевича Ломоносова (1711—65).

**ЛОМОНОСОВА**, г., Охотское море, Курильские о-ва, о. Парамушир. Названа в честь М. В. Ломоносова.

**ЛОМОНОСОВА**, г., Баренцево море, Нов. Земля. Названа в честь М. В. Ломоносова.

**ЛОМОНОСОВА**, горы, Баренцево море, Шпицберген.  $78^{\circ}$  с.ш.,  $22^{\circ}$  в.д. Названы немецким геогр. А. Петерманом в честь М. В. Ломоносова.

**ЛОМОНОСОВА**, горы, Антарктида, Земля Королевы Мод.  $71^{\circ}29'$  ю.ш.,  $15^{\circ}20'$  в.д. Открыты и нанесены на карту САЭ в 1961 г. Названы в 1966 г. в честь М. В. Ломоносова.

**ЛОМОНОСОВА**, ледн. плато, Баренцево море, Шпицберген.  $78^{\circ}50'$  с.ш.,  $17^{\circ}30'$  в.д. Названо уч. рус. градусной эксп. на Шпицберген в 1899—1900 гг. в честь М. В. Ломоносова.

**ЛОМОНОСОВА**, м., Японское море, зал. Петра Великого. Обследован в 1862—63 гг. эксп. В. М. Бабкина\*. Тогда же назван в честь М. В. Ломоносова.

**ЛОМОНОСОВА**, подв. хр., СЛО. Открыт и иссл. в 1948—54 гг. Назван в честь М. В. Ломоносова.

**ЛОМОНОСОВА**, п-ов, Японское море, зал. Петра Великого. Обследован в 1862—63 гг. эксп. В. М. Бабкина\*. Назван в честь М. В. Ломоносова.

**ЛОМОНОСОВА**, хр., Баренцево море, Нов. Земля. Нанесен на карту в 1913 г. Г. Я. Седовым\*. Им же назван в честь М. В. Ломоносова.

**ЛОМОНОСОВА**, б., Карское море, берег Харитона Лаптева. Названа не позже 1940 г. в честь г/с «Ломоносов».

**ЛОНДСОНСКАЯ**, отмель, Балт. море, Финский зал. Названа не позже 1808 г. в честь корабля «Лондон», погибшего в 1719 г. на этой отмели.

**ЛОПАТИНА**, г., Японское море, Татарский пр., о. Сахалин. Открыта в 1909—10 гг. Названа Рус. Геогр. об-вом в 1910 г. по фамилии рус. геолога Иннокентия Александровича Лопатина (1838—1909).

**ЛОПАТИНА**, м., Японское море, Татарский пр., о. Сахалин. Назван по фамилии И. А. Лопатина.

**ЛОРЕНЦА** [Средняя Луда], о., Баренцево море, Нов. Земля. Обследован в 1909 г. В. А. Русановым \*. Им же назван по фамилии уч. своей эксп. препаратора Карла Александровича Лоренца.

**ЛОСЕВА** [Ионодан], м., Японское море, п-ов Корея. 39°38' с.ш., 127°34' в.д. Обследован и нанесен на карту эк. фр. «Паллада» в 1854 г. Им же назван по фамилии подполк. КМА Константина Ивановича Лосева \*.

**ЛОСЕВА**, м., Карское море, шхеры Минина. Нанесен на карту в 1901 г. РПЭ 1900—03 гг. Назван в 1906 г. по фамилии гидр. Алексея Николаевича Лосева, редактировавшего карты экп.

**ЛОТСГРУНД**, б-ка, Балт. море, Ботнический зал. 62°11' с.ш., 20°44' в.д. Названа в честь барказа «Лот», с которого производились гидр. работы в Балт. море в 1864—68 гг.

**ЛОУШКИНА**, м., Баренцево море, Нов. Земля. Обследован Г. Я. Седовым \* в 1913 г. Им же назван по фамилии помора Михаила Осиповича Лоушкина, уч. в выборе судна для экп. Г. Я. Седова \*.

**ЛОЦБОТОВ**, б., Карское море, к в. от о. Диксон. Названа в 1962 г. в честь гидр. ботов «Бурный» и «Гидросевер», уч. в иссл. этой б.

**ЛОШКИНА**, горы, Баренцево море, Нов. Земля. Названы в 1925 г. по фамилии помора-кормщика Саввы Лошкина\* (Ложкина).

**ЛОШКИНА**, м., Баренцево море, Нов. Земля. Назван в 1913 г. Г. Я. Седовым \* по фамилии С. Лошкина \*.

**ЛОШКИНА**, о., Баренцево море, Нов. Земля. Назван уч. экп. на э/с «Персей» в 1927 г. по фамилии С. Лошкина \*.

**ЛУДЛОВА**, м., Баренцево море, ЗФИ. Назван в 1880 г. уч. экп. под рук. Ли Смита по фамилии рус. горного чиновника Василия Лудлова.

**ЛУЖИНА**, б., Охотское море, у Тауйской губы. Названа по фамилии геодезиста Федора Федоровича Лужина \*.

**ЛУЖИНА**, пр., Охотское море, Курильские о-ва. Открыт в 1721 г. Ф. Ф. Лужиным \* и И. М. Евреиновым \*. Назван В. М. Голвинным \* в 1811 г. по фамилии Ф. Ф. Лужина \*.

**ЛУКАНИНА**, б., Берингово море, о-ва Прибылова. 57°09' с.ш., 170°13' з.д. Названа по фамилии рус. морехода И. Луканина, плав. в 1780—90 гг. к о-вам Прибылова.

**ЛУКАНИНА**, м., Берингово море, о-ва Прибылова. 57°09' с.ш., 170°13' з.д. Назван по фамилии И. Луканина.

**ЛУКИНА**, м., Японское море, зал. Петра Великого. Назван не ранее 1888 г. по фамилии поруч. КФШ Виктора Захаровича Лукина \*.

**ЛУНАЧАРСКОГО**, утес, Баренцево море, ЗФИ, о. Гукера. Назван в 1934 г. в честь сов. гос. и партийного деятеля акад. Анатolia Васильевича Луначарского (1875—1933).

**ЛУТКОВСКОГО**, м., Карское море, Нов. Земля. Обследован в 1835 г. уч. эксп. П. К. Пахтусова\*. Тогда же назван по фамилии кап.-л-та Феофемпта Степановича Лутковского\*.

**ЛУТОНИНА [Сохвадо]**, о., Японское море, п-ов Корея. 39°45' с.ш., 127°34' в.д. Обследован в 1893 г. эк. корв. «Витязь». Им же назван по фамилии оф. корабля л-та Сергея Ивановича Лутонина\*.

**ЛЫСЕНКО**, б-ка, Берингово море, пр. Сенявина. Названа по фамилии гидр. Василия Акимовича Лысенко\*.

**ЛЫСОВА**, о., В.-Сибирское море, Медвежьих о-ва. Обследован в 1912 г. уч. Гидр. эксп. СЛО на л/т «Таймыр» и «Вайгач». Тогда же назван по фамилии иссл. Медвежьих о-вов в 1769—71 гг., геодезиста прап. Ивана Лысова.

**ЛЫСОВА**, о., Карское море, берег Харитона Лаптева. Назван по фамилии кап.-л-та Дмитрия Алексеевича Лысова\*.

**ЛЬВА БЕРГА**, горы, Антарктида, Земля Виктории. 69°12' ю.ш., 156°10' в.д. Открыты и нанесены на карту САЗ в 1958 г. Названы не позже 1959 г. в честь акад. Льва Семеновича Берга (1876—1950).

**ЛЬВОВА**, м., Карское море, Гыданский пр. Назван в 1919 г. по фамилии построившего здесь навигационный знак гидр. П. Г. Львова.

**ЛЮБИМОВА**, б-ка, Балт. море, Финский зал. 60° с.ш., 24°54' в.д. Открыта в 1837 г. Тогда же названа по фамилии прап. КФШ Филиппа Калиновича Любимова\*.

**ЛЮБИМОВА**, б-ка, Балт. море, Финский зал. Открыта в 1839 г. Тогда же названа по фамилии Ф. К. Любимова\*.

**ЛЯХОВСКИЕ**, о-ва, море Лаптевых, Новосибирские о-ва. Открыты М. Вагиным\* в 1712 г. Названы в 1770-х годах указом Екатерины II по фамилии иссл. Новосибирских о-вов Ивана Ляхова\*.

**МАЕТА [Молот]**, м., Японское море, зал. Петра Великого. Назван не ранее 1885 г. по фамилии л-та Константина Константиновича Майета\*. Название наносилось на карты с искажением фамилии. В 1972 г. переименован в м. Молот.

**МАЗАРОВИЧА**, г., Охотское море, Курильские о-ва, о. Парамушир. Названа в 1947 г. по фамилии сов. геолога Александра Николаевича Мазаровича (1886—1950).

**МАЙДЕЛЯ**, м., Японское море, зал. Петра Великого, зал. Стрелок. Назван в 1859 г. по фамилии кап.-л-та Григория Густавовича Майделя\*.

**МАЙДЕЛЯ**, м., Японское море, зал. Петра Великого, зал. Амурский. Назван в 1876 г. по фамилии л-та Эдуарда Владимировича Майделя\*.

**МАЙДЕЛЯ**, м., Японское море, пр. Лаперуза, о. Сахалин. Назван по фамилии Э. В. Майделя\*.

**МАЙЕТА**, м., Японское море, п-ов Корея. 35°30' с.ш., 129°22' в.д. Обследован в 1891 г. Ф. К. Геком\* и в 1893 г. эк. кан. л-ки «Бобр». Последним назван по фамилии К. К. Майета\*. В настоящее время рус. название на карты не наносится.

**МАЙСЮКА**, о., Карское море, о-ва Сев.-Вост. Назван по фамилии краснофлотца Геннадия Ивановича Майсюка\*.

**МАКАРЕВИЧА**, м., Карское море, Енисейский зал. Назван в 1912 г. по фамилии ученого секретаря Об-ва рыбоводства и рыболовства ихтиолога Фавста Витальевича Макаревича (1863—?).

**МАКАРОВА**, б-ка, Балт. море, Финский зал. 59°44' с.ш., 23°03' в.д. Открыта в 1839 г. Тогда же названа по фамилии уч. гидр. работ конд. КФШ Василия Степановича Макарова\*.

**МАКАРОВА**, б-ка, Балт. море, Финский зал., Выборгский зал. Открыта в 1830—40 гг. Тогда же названа по фамилии В. С. Макарова \*.

**МАКАРОВА**, б-ка, Балт. море, Финский зал. 60°02' с.ш., 25°10' в.д. Открыта в 1837—39 гг. Тогда же названа по фамилии В. С. Макарова \*.

**МАКАРОВА**, б-ка, Балт. море, Финский зал. 59°59' с.ш., 24°44' в.д. Открыта в 1837—39 гг. Тогда же названа по фамилии В. С. Макарова \*.

**МАКАРОВА**, б-ка, Балт. море, Финский зал. 59°46' с.ш., 23° в.д. Открыта в 1837—39 гг. Тогда же названа по фамилии В. С. Макарова \*.

**МАКАРОВА**, б-ка, Балт. море, Финский зал. 59°54' с.ш., 24°10' в.д. Открыта в 1837—39 гг. Тогда же названа по фамилии В. С. Макарова \*.

**МАКАРОВА**, б-ка, Балт. море, ю. опушка Або-Аландских шхер. 59°45' с.ш., 20°55' в.д. Названа по фамилии В. С. Макарова \*.

**МАКАРОВА**, м., Японское море, зал. Петра Великого. Обследован в 1891 г. эк. кл. «Джигит». Им же назван по фамилии чл. эк. м-на Дмитрия Сергеевича Макарова \*.

**МАКАРОВА**, б., Карское море, Пясинский зал. Названа в конце 1930-х годов по впадающей в нее р. Макарова (по фамилии охотника-промысловика А. Макарова).

**МАКАРОВА**, р., Карское море, Пясинский зал. Названа в 1930-х годах по фамилии охотника-промысловика А. Макарова.

**МАКАРОВА**, б-ка, Каспийское море, Бакинский арх. Открыта и обследована в 1842 г. л-том Макаровым, по фамилии которого и была названа.

**МАКАРОВ**, гор., Охотское море, о. Сахалин. Назван в честь рус. флотоводца и ученого Степана Осиповича Макарова \*.

**МАКАРОВА**, б., Охотское море, Курильские о-ва, о. Итуруп. Названа в честь С. О. Макарова \*.

**МАКАРОВА**, г., Охотское море, о. Сахалин. Названа, видимо, в 1946 г. в честь С. О. Макарова \*.

**МАКАРОВА**, г., Антарктида, Земля Мак-Робертсона. 70°38' ю.ш., 66°50' в.д. Обследована САЭ в 1972—73 гг. Названа в честь С. О. Макарова \*.

**МАКАРОВА**, г., Баренцево море, Шпицберген. 79° с.ш., 17°30' в.д. Названа в честь С. О. Макарова \*.

**МАКАРОВА**, зал., Карское море, С. Земля, о. Октябрьской Революции. Назван в 1953 г. в честь С. О. Макарова \*.

**МАКАРОВА**, зал., Баренцево море, ЗФИ, о. Гукера. Назван до 1932 г. в честь С. О. Макарова \*.

**МАКАРОВА**, ледн., Баренцево море, Шпицберген. 79°40' с.ш., 11°30' в.д. Назван в 1899—1901 гг. в честь С. О. Макарова \*.

**МАКАРОВА**, м., Баренцево море, Нов. Земля. Обследован в 1901 г. эк. л/к «Ермак» под рук. С. О. Макарова \*, в честь которого и получил название.

**МАКАРОВА**, м., Баренцево море, Нов. Земля. Назван в 1913 г. уч. эксп. Г. Я. Седова \* в честь С. О. Макарова \*.

**МАКАРОВА**, м., Охотское море, о. Сахалин. Назван в честь С. О. Макарова \*.

**МАКАРОВА**, о., Карское море, арх. Норденшельда. Обследован в 1901 г. РПЭ 1900—03 гг. Тогда же назван в честь С. О. Макарова \*.

**МАКАРОВА**, подв. г., Охотское море, Курильские о-ва. Открыта и обследована на НИС «Витязь» в 1949—54 гг. Тогда же названа в честь С. О. Макарова\*.

**МАКАРОВА**, подв. г., Тихий ок.  $29^{\circ}31'$  с.ш.,  $153^{\circ}31'$  в.д. Открыта на НИС «Витязь». Тогда же названа в честь С. О. Макарова\*.

**МАКАРОВА**, подв. желоб, Охотское море. Открыт сов. иссл. Назван в честь С. О. Макарова\*.

**МАКАРОВА**, подв. котловина, СЛО. Обнаружена сов. иссл. в 1950 г. Названа в честь С. О. Макарова\*.

**МАКАРОВА-ЖЕРВЕ**, ледн., Карское море, Нов. Земля. Обследован в 1908 г. В. А. Русановым\*. Назван в честь С. О. Макарова\* и французского адм. Альфреда Альберта Жерве (1837—1921).

**МАКЕДОНСКОГО**, м., Карское море, С. Земля, арх. Седова. Назван по фамилии гидр. Александра Петровича Македонского\*.

**МАКЛАЯ** (Урембо), м., Новогвинейское море, Нов. Гвинея.  $5^{\circ}16'$  ю.ш.,  $145^{\circ}48'$  в.д. Назван папуасами в 1877 г. в честь Н. Н. Миклухо-Маклая. В настоящее время рус. название на карты не наносится.

**МАКСЕЙ**, б-ка, Балт. море, Финский зал. Открыта в 1751 г. Максимом Борисовичем Лебядниковым\*. Названа тогда же по имени первооткрывателя.

**МАКСИМ-БУГОР**, сопка, Карское море, Обская губа. Названа сов. гидр. в 1920-х годах по имени нач. п/ст Новый Порт Максима Максимовича Шунько (1888—?).

**МАКСИМОВА**, б-ка, Балт. море, Рижский зал. Открыта и иссл. в 1852 г. прап. КФШ Семеном Васильевичем Максимовым\*. Тогда же названа по фамилии первооткрывателя.

**МАКСИМОВА**, б-ка, Балт. море, Ботнический зал.  $62^{\circ}48'$  с.ш.,  $20^{\circ}46'$  в.д. Названа по фамилии С. В. Максимова\*.

**МАКСИМОВА**, б-ка, Балтийское море, Ботнический зал.  $63^{\circ}58'$  с.ш.,  $22^{\circ}50'$  в.д. Названа по фамилии С. В. Максимова\*.

**МАКСИМОВА**, м., Антарктида, З. шельфовый ледн.  $65^{\circ}58'$  ю.ш.,  $88^{\circ}$  в.д. Нанесен на карту САЭ в 1956 г. Назван не позже 1959 г. по фамилии сов. гидр. Георгия Сергеевича Максимова\*.

**МАКСИМОВА**, м., Японское море, зал. Петра Великого. Назван в 1870—80 гг., видимо, по фамилии подпоруч. КФШ В. Максимова, уч. в иссл. зал. Петра Великого.

**МАКСИМОВА**, о., Японское море, зал. Петра Великого. Назван в 1870—80 гг., видимо, по фамилии В. Максимова.

**МАКСУТОВА**, м., Японское море, зал. Петра Великого. Обследован в 1888 г. эк. корв. «Витязь». Им же назван по фамилии чл. эк. м-на Александра Дмитриевича Максудова\*.

**МАЛАСАЙ**, м., Баренцево море, ЗФИ, о. Нансена. Назван по фамилии гидр. Виталия Павловича Маласая\*.

**МАЛАЯ КРОВОТА**, р., Карское море, Нов. Земля. Нанесена на карту в 1833 г. П. К. Пахтусовым\*. Им же названа по фамилии л-та Василия Андреевича Кротова\*. Впоследствии получила название «Малая Кротова» в отличие от рядом расположенной р., которую иссл. Нов. Земли называли «Бол. Кротова».

**МАЛИНОВСКОГО**, г., Охотское море, Курильские о-ва, о. Итуруп. Названа в честь сов. полководца, Маршала Советского Союза, дважды Героя Советского Союза Родиона Яковлевича Малиновского (1898—1967).

**МАЛЫГИН**, б-ка, Карское море, берег Харитона Лаптева. Открыта в 1937 г. уч. эксп. на л/п «Малыгин». Тогда же названа в честь корабля.

**МАЛЫГИНА (Федоровского)**, м., Берингово море, Анадырский зал. Обследован в 1876 г. эк. кл. «Всадник». Им же назван по фамилии в.-адм. Михаила Яковлевича Федоровского\*. В сов. время переименован в честь л/п «Малыгин».

**МАЛЫГИНА**, желоб, Карское море. Обследован в 1935 г. эксп. на л/п «Малыгин». Тогда же назван уч. эксп. в честь своего ко- рабля.

**МАЛЫГИНА**, м., Карское море, о. Белый. Обследован в 1894— 95 гг. гидр. эксп. под рук. А. И. Вилькицкого\*. Тогда же назван по фамилии нач. одного из отрядов Великой С. эксп. 1733—44 гг. л-та Степана Гавриловича Малыгина\*.

**МАЛЫГИНА**, пр., Карское море, отделяет о. Белый от п-ова Ямал. Назван в 1878 г. А. Э. Норденшельдом в честь С. Г. Малы- гина\*.

**МАЛЫГИНЦЕВ**, б., Антарктида, море Моусона, шельфовый ледн. Шеклтона. 65°35' ю.ш., 99° в.д. Открыта и нанесена на карту САЭ в 1956 г. Названа не позже 1959 г. в память о погибшем в 1940 г. эк. л/п «Малыгин».

**МАЛЫГИНЦЕВ**, б., В.-Сибирское море, Новосибирские о-ва, о. Земля Бунге. Названа в 1942 г. в память о погибшем эк. л/п «Малыгин».

**МАЛЫЙ БЕГИЧЕВ**, о., море Лаптевых, Хатангский зал. Открыт в 1739 г. Х. П. Лаптевым\*. В 1908 г. вторично открыт Никифором Алексеевичем Бегичевым\* и назван о. Николая по имени своего спутника Н. Н. Семенова. В 1933 г. гидр. эксп. под рук. С. Д. Лап- по\* назван по фамилии Н. А. Бегичева\*.

**МАЛЫЙ ВЫСОЦКИЙ**, о., Балт. море, Финский зал., Выборгский зал. Назван по рядом расположенному о. Высоцкий (по фамилии К. Д. Высоцкого\*).

**МАЛЫЙ ГАККЕЛЬ**, о., Японское море, зал. Петра Великого. Обследован в 1862—63 гг. эксп. В. М. Бабкина\*. Современное на- звание дано в 1972 г. по рядом расположенному м. Гаккель (по фамилии М. В. Гаккеля).

**МАЛЫЙ ГУТУЕВСКИЙ**, ковш., Балт. море, Финский зал. Назван по о. Гутуевский, у побер. которого он расположен (по фамилии К. Гуттуева).

**МАЛЫЙ ЛЯХОВСКИЙ**, о., море Лаптевых, Новосибирские о-ва, Ляховские о-ва. В 1770 г. посещен И. Ляховым\* и назван из-за своих размеров «о. Малый». После наименования по указу Ека- терины II всех о-вов, посещенных И. Ляховым\*, его именем о. стал называться Мал. Ляховским в отличие от рядом расположен- ного о. Бол. Ляховский.

**МАЛЫЙ РЕЗВЫЙ**, о., Балт. море, Финский зал., дельта р. Невы. Назван по фамилии купца Николая Резвого, владевшего о. в XVIII в.

**МАЛЫЙ ЯРОСЛАВЕЦ (Сноу)**, о., Антарктика, Ю. Шетландские о-ва. 62°45' ю.ш., 61°20' з.д. Нанесен на карту эксп. Беллингаузе- на—Лазарева в 1821 г. Тогда же назван в память победы рус. войск под гор. Малоярославцем в 1812 г. над наполеоновской армией.

**МАЛЫШЕВА**, о., море Лаптевых, устье р. Лены. Обследован в 1920 г. Усть-Ленской эксп. под рук. Ф. А. Матисена\*. Тогда же назван по фамилии уч. эксп. инж. В. М. Малышева.

**МАЛЫЦЕВА**, м., Японское море, зал. Петра Великого. Назван в 1883 г. по фамилии поруч. КФШ Александра Александровича Мальцева\*.

**МАЛЬЦЕВА**, мыс, Карское море, Таймырская губа. Назван в 1966 г. по фамилии гидр. Николая Петровича Мальцева\*.

**МАЛЬЦЕВА**, пр., Карское море, Таймырская губа. Назван в 1966 г. по фамилии Н. П. Мальцева\*.

**МАНЕВСКОГО**, б., Японское море, у зал. Ольги. Обследована в 1860 г. эксп. В. М. Бабкина\*. Современное название дано в 1972 г. по рядом расположенному м. Маневского (по фамилии л-та Александра Степановича Маневского\*).

**МАНЕВСКОГО**, м., Японское море, зал. Ольги. Обследован в 1860 г. эксп. В. М. Бабкина\*. Тогда же назван по фамилии А. С. Маневского\*.

**МАНИХА**, б., Карское море, Обская губа. Названа в 1925 г. в честь г/с «Маниха».

**МАНЬЧЖУР**, м., Японское море, зал. Петра Великого. Обследован в 1859 г. тр. «Манджур», в честь которого впоследствии был назван. Название корабля наносится на карту с искажением.

**МАНЬЧЖУР (Баклан)**, б., Японское море, зал. Петра Великого. Названа в 1880-х годах в честь кан. л-ки «Манджур». Название корабля наносилось на карты с искажением. В 1972 г. переименована в б. Баклан по рядом расположенным камням Баклан.

**МАНЬЧЖУР (Вилкова)**, м., Японское море, зал. Петра Великого, Уссурийский зал. Назван в 1880—1890-х годах в честь кан. л-ки «Манджур». Название корабля наносилось на карты с искажением. В 1972 г. переименован в м. Вилкова по фамилии Героя Советского Союза Н. А. Вилкова\*.

**МАНЬЧЖУР**, о., Берингово море, п-ов Камчатка. Назван, видимо, в 1903 г. эк. кан. л-ки «Манджур» в честь своего корабля. Название корабля наносится на карты с искажением.

**МАРГАСОВА**, б-ка, Балт. море, ю. опушка Або-Аландских шхер. 59°42' с.ш., 22°46' в.д. Названа по фамилии шт.-кап. КФШ Константина Ивановича Маргасова\*.

**МАРГАСОВА**, б-ка, Балт. море, Финский зал. 60°05' с.ш., 25°45' в.д. Названа по фамилии К. И. Маргасова\*.

**МАРГАСОВА**, б-ка, Балт. море, Финский зал. 60°14' с.ш., 26°43' в.д. Названа по фамилии К. И. Маргасова\*.

**МАРГАСОВА**, б-ка, Балт. море, Финский зал. 60°11' с.ш., 26°38' в.д. Названа по фамилии К. И. Маргасова\*.

**МАРИИ**, м., Охотское море, Сахалинский зал., о. Сахалин. Нанесен на карту в 1805 г. И. Ф. Крузенштерном\* на шл. «Надежда». Им же назван по имени Марии Федоровны Романовой (1759—1828), жены императора Павла I.

**МАРИИ**, м., Баренцево море, Нов. Земля. Назван, видимо, в 1910 г. В. А. Русановым\* по имени своей жены Марии Петровны Русановой (?—1905).

**МАРИИ**, м., Японское море, зал. Сов. Гавань. Нанесен на карту в 1853 г. Н. К. Бошняком\*. Назван по имени великой княгини Марии Николаевны Романовой (1819—76).

**МАРИИ БЕЛКИ**, б., Карское море, Пясинский зал., о-ва Каменные. Названа по имени и фамилии Марии Кирилловны Белки\*.

**МАРИИ ПРОНЧИЩЕВОЙ**, б., море Лаптевых, п-ов Таймыр, берег Прончищева. Обследована в 1913 г. уч. Гидр. эксп. СЛО на л/т «Таймыр» и «Вайгач». Тогда же названа в честь уч. Великой С. эксп. жены В. В. Прончищева\*. В 1983 г. В. Богданов выяснил, что жену В. В. Прончищева звали не Марией, как это считалось до последнего времени, а Татьяной Федоровной (в девичестве Кондырева) (1713—36).



*А. В. Марышев*

**МАРИИ ПРОНЧИЩЕВОЙ**, п-ов, море Лаптевых, п-ов Таймыр. Назван в честь жены В. В. Прончищева\*.

**МАРИНЫ**, б., море Лаптевых, С. Земля, о. Большевик. Названа в 1947 г. по имени дочери уч. эксп. врача Ю. Б. Вишневого.

**МАРИЯ МАГДАЛИНА**, б-ка, Черное море, у Керченского пр. Названа в честь корабля «Мария Магдалина», уч. в 1790 г. в сражении у Керченского пр. в составе эскадры адм. Ф. Ф. Ушакова\*.

**МАРКИНА**, б-ка, Каспийское море, Бакинский арх. Названа в 1948 г. в честь открывшей ее кан. л-ки «Маркин».

**МАРКОВА**, м., Антарктида, Земля Эндерби. 66°46' ю.ш., 50°15' в.д. Нанесен на карту САЭ в 1957 г. Назван не позже

1965 г. по фамилии сов. географа акад. Константина Константиновича Маркова (1905—80).

**МАРКОВСКОГО**, г., Антарктида, Земля Королевы Мод. 71°27' ю.ш., 13°14' в.д. Открыта и нанесена на карту САЭ в 1961 г. Названа в 1966 г. по фамилии сов. палеонтолога Бориса Павловича Марковского.

**МАРКОВСКОГО**, м., Японское море, зал. Петра Великого, зал. Угловой. Назван в 1880-х годах по фамилии уч. иссл. зал. Петра Великого поруч. КФШ Аполлона Павловича Марковского.

**МАРКОВСКОГО**, м., Японское море, зал. Петра Великого, о. Попова. Назван в 1870—80 гг. по фамилии А. П. Марковского.

**МАРТИН-ХАРБОР (Песчаная)**, б., Берингово море, Алеутские о-ва. 52°15' с.ш., 174°16' з.д. В 1872 г. У. Долл закрепил за ней имя Мартына Клиновострема, который первым заходил в эту б. Название на карты наносится с искажением имени.

**МАРЫШЕВА**, м., Карское море, п-ов Таймыр, п-ов Оскара. Назван сов. гидр. по фамилии кап. Алексея Васильевича Марышева\*.

**МАСЛЕННИКОВА**, ледн., Баренцево море, Нов. Земля. Нанесен на карту в 1910 г. В. А. Русановым\*. Им же назван по фамилии владельца судна эксп. «Дмитрий Солунский» архангельского рыбопромышленника Д. Н. Масленникова.

**МАСЛЕННИКОВА**, м., Баренцево море, Нов. Земля. Обследован в 1910 г. В. А. Русановым\*. Им же назван по фамилии Д. Н. Масленникова.

**МАТВЕЕВА**, кам., Японское море, зал. Петра Великого. Обследован в 1862 г. эксп. В. М. Бабкина\*. Тогда же назван по фамилии ком. корв. «Воевода» кап.-л-та Петра Кузьмича Матвеева\*.

**МАТВЕЕВА**, м., Японское море, материк. побер., б. Преображения. Нанесен на карту эксп. В. М. Бабкина\* в 1860 г. Тогда же назван по фамилии прап. КФШ Василия Филипповича Матвеева\*.

**МАТВЕЕВА**, о., Карское море, к с.-в. от о. Диксон. Назван в 1962 г. по фамилии кочегара л/п «А. Сибиряков» Николая Матвеева, погибшего во время боя с немецким кр. «Адмирал Шеер».

**МАТИСЕНА**, м., Карское море, шхеры Минина, о. Подкова. Назван в 1967 г. по фамилии л-та Федора Андреевича Матисена\*.

**МАТИСЕНА**, нунатак, Баренцево море, Шпицберген. 77°40' с.ш., 18° в.д. Назван в 1899—1901 гг. по фамилии Ф. А. Матисена\*.



**МАТИСЕНА**, пр., Карское море, арх. Норденшельда. Нанесен на карту в 1901 г. РПЭ 1900—03 гг. Тогда же назван по фамилии Ф. А. Матисена\*.

**МАТРОСОВКА**, р., Японское море, Тартарский пр., о. Сахалин. Названа в честь Героя Советского Союза рядового Александра Матвеевича Матросова (1924—43), грудью закрывшего амбразуру вражеского дота.

**МАТУСЕВИЧА**, б., Карское море, Нов. Земля. Обследована в 1925 г. Современное название дано в 1950 г. по фамилии сов. гидр. Николая Николаевича Матусевича\*.

**МАТУСЕВИЧА**, зал., Баренцево море, ЗФИ, о. Грэм-Белл. Назван в 1953 г. по фамилии Н. Н. Матусевича\*.

**МАТУСЕВИЧА**, ледн., Антарктида, Земля Виктории. 69°25' ю.ш., 157°30' в.д. Нанесен на карту САЭ в 1958 г. Назван не позже 1959 г. по фамилии Н. Н. Матусевича\*.

**МАТУСЕВИЧА**, п-ов, Карское море, Нов. Земля. Назван, видимо, в 1925 г. Гидр. эксп. СЛО по фамилии Н. Н. Матусевича\*.

**МАТУСЕВИЧА**, фьорд, море Лаптевых, С. Земля, о. Октябрьской Революции. Открыт в 1913 г. Гидр. эксп. СЛО на л/т «Таймыр» и «Вайгач». Назван по фамилии Н. Н. Матусевича\*.

**МАТЮШЕНКО**, б., Черное море, б. Севастопольская. Названа по фамилии одного из руководителей восстания на броненосце «Потемкин» в 1905 г. Афанасия Николаевича Матюшенко (1879—1907).

**МАТЮШКИНА**, г., Чукотское море, о. Врангеля. Названа сов. геологами по фамилии Федора Федоровича Матюшкина\*.

**МАТЮШКИНА**, м., В.-Сибирское море, Чаунская губа. Описан в 1821 г. эксп. Ф. П. Врангеля\*. Тогда же назван по фамилии уч. эксп. м-на Ф. Ф. Матюшкина\*.

**МАЯКОВСКОГО**, г., Антарктида, Земля Королевы Мод. 72°01' ю.ш., 14°29' в.д. Открыта и нанесена на карту САЭ в 1961 г. Названа не позже 1965 г. по фамилии сов. поэта Владимира Владимировича Маяковского (1893—1930).

**МАЯКОВСКОГО**, г., Карское море, С. Земля, о. Большевик. Названа в 1953 г. по фамилии В. В. Маяковского.

**МЕДВЕДЕВА**, м., Карское море, шхеры Минина, о. Подкова. Назван по фамилии уч. Великой С. эксп. 1733—43 гг. боцманмат дубель-шлюпки «Якутск» Василия Медведева.

**МЕЖЛАУК**, б-ка, Карское море. Открыта в 1936 г. п/х «Межлаук», в честь которого впоследствии получила свое название.

**МЕЗЕНИНА**, коса, Карское море, р. Енисей. Названа по рядом расположенному м. Мезенина (по фамилии межевого инж. Мезенина).

**МЕЗЕНИНА**, м., Карское море, р. Енисей. Обследован в 1909—11 гг. межевными инж. Мезениным и Солдатовым, проводившими работы в Енисейском зал. Назван по фамилии Мезенина.

**МЕКЕНЗИЕВЫ**, горы, Черное море, гор. Севастополь. Названы по фамилии строителя Севастополя к.-адм. Ф. Ф. Макензи (Макензи) (?—1786), имевшего хутор на этих горах.



*Н. Н. Матусевич*

**МЕЛЁХОВА**, м., Баренцево море, ЭФИ, о. Земля Александры. Назван в 1953—55 гг. по фамилии Афанасия Павловича Мелехова \*.

**МЕЛЕХОВА**, пр., В.-Сибирское море, Медвежий о-ва. Назван по фамилии А. П. Мелехова \*.

**МЕЛЬДАУ**, о., Белое море, Онежский зал. Назван по фамилии уч. иссл. Белого моря в 1900—01 гг. топографа Н. Мельдау.

**МЕНДЕЛЕЕВА**, вулк., Охотское море, Курильские о-ва, о. Кунашир. Назван в честь рус. химика Дмитрия Ивановича Менделеева (1834—1907).

**МЕНДЕЛЕЕВА**, горы, Баренцево море, Нов. Земля. Названы в 1913 г. Г. Я. Седовым \* в честь Д. И. Менделеева.

**МЕНДЕЛЕЕВА**, ледн., Антарктида, Земля Королевы Мод. 71°54' ю.ш., 14°31' в.д. Открыт и нанесен на карту СЭ в 1961 г. Назван в 1966 г. в честь Д. И. Менделеева.

**МЕНДЕЛЕЕВА**, ледн., Баренцево море, Нов. Земля. Нанесен на карту В. А. Русановым \* в 1909 г. Им же назван в честь Д. И. Менделеева.

**МЕНДЕЛЕЕВА**, ледн., Баренцево море, Шпицберген. 76°55' с.ш., 16°20' в.д. Назван в честь Д. И. Менделеева.

**МЕНДЕЛЕЕВА**, подв. хр., СЛО. Обнаружен в 1949 г. сов. выскоширотной эксп. Назван Геогр. об-вом СССР в честь Д. И. Менделеева.

**МЕНЕЛАЙ (Чукто)**, о., Японское море, п-ов Корея. 37°15' с.ш., 131°52' в.д. Открыт в 1854 г. эк. корв. «Оливуца». Тогда же назван в честь этого корв., имевшего первоначальное название «Менелай». В настоящее время рус. название на карты не наносится.

**МЕНШИКОВА (Кваджалейн)**, ат., Тихий ок., Маршалловы о-ва. 9°10' с.ш., 167°25' в.д. Открыт в 1829 г. Л. А. Гагемейстером \*. Тогда же назван по фамилии в.-адм. Александра Сергеевича Меншикова (1787—1869).

**МЕНШИКОВА**, г., Охотское море, Амурский лим. Названа в 1849 г. Г. И. Невельским \* по фамилии А. С. Меншикова.

**МЕНШИКОВА**, м., Охотское море, Амурский лим. Назван в 1849 г. Г. И. Невельским \* по фамилии А. С. Меншикова.

**МЕНШИКОВА**, м., Японское море, зал. Сов. Гавань. Открыт в 1853 г. Н. К. Бошняком \*. Им же назван по фамилии А. С. Меншикова.

**МЕНШИКОВА**, м., Берингово море, Бристольский зал. 57°30' с.ш., 157°56' з.д. Назван в 1828 г. М. Н. Станюковичем \* по фамилии А. С. Меншикова.

**МЕНШИКОВА**, м., Карское море, Нов. Земля. Нанесен на карту в 1833 г. П. К. Пахтусовым \*. Им же назван по фамилии А. С. Меншикова.

**МЕНШИКОВА**, м., Охотское море, о. Сахалин, зал. Анива. Нанесен на карту в 1857 г. Назван по фамилии А. С. Меншикова.

**МЕНШИКОВА**, о., Охотское море, у зал. Александры. Открыт в 1847 г. кап.-л-том В. Поплонским на бр. «Охотск». Им же назван по фамилии А. С. Меншикова.

**МЕНШИКОВА**, п-ов, Японское море, зал. Сов. Гавань. Открыт Н. К. Бошняком \* в 1853 г. Назван по фамилии А. С. Меншикова.

**МЕРКУШИНА СТРЕЛКА**, п-ов, В.-Сибирское море, пр. Дмитрия Лаптева. Назван рус. мореходами по имени казака Меркурия Вагина \*.

**МЕРТЕНСА**, м., Берингово море, пр. Сенявина. Обследован в 1828 г. Ф. П. Литке \* на шл. «Сенявин». Им же назван по фамилии врача эксп. Карла Генриха (Андрея) Мертенса \*.

**МЕССЕРА**, м., Антарктида, Земля Уилкса. 66°21' ю.ш., 114°20' в.д. Открыт и нанесен на карту САЭ в 1958 г. Назван не позже 1965 г. по фамилии сов. гидр. Павла Владимировича Мессера\*.

**МЕСЯЦЕВА**, г., Антарктида, Земля Королевы Мод. 71°59' ю.ш., 14°46' в.д. Открыта и нанесена на карту САЭ в 1961 г. Названа в 1966 г. по фамилии Ивана Илларионовича Месяцева\*.

**МЕСЯЦЕВА**, м., Баренцево море, ЗФИ, о. Ева-Лив. Назван в 1953—55 гг. сов. иссл. по фамилии И. И. Месяцева\*.

**МЕСЯЦЕВА**, подв. г., Атлантический ок. 11°26' ю.ш., 1°18' з.д. Названа в честь И. И. Месяцева\*.

**МЕТЕОР**, б-ка, Балт. море, Финский зал. Названа в 1842—46 гг. в честь шх. «Метеор», уч. в гидр. иссл. Финского злл.

**МЕТЕОР**, б-ка, Балт. море, Финский зал. 59°56' с.ш., 24°13' в.д. Названа в честь шх. «Метеор».

**МЕХРЕНГИНА**, о., Карское море, Нов. Земля. Нанесен на карту в 1833 г. П. К. Пахтусовым\*. Им же назван по фамилии полк. КФШ Петра Петровича Мехренгина\*.

**МЕЧНИКОВА**, г., Охотское море, Курильские о-ва, о. Кунашир. Названа после 1946 г. в честь рус. биолога Ильи Ильича Мечникова (1845—1916).

**МЕЧНИКОВА**, м., Охотское море, Курильские о-ва, о. Кунашир. Назван после 1946 г. в честь И. И. Мечникова.

**МЕЧНИКОВА**, м., Антарктида, арх. Палмера, о. Брабант. 64°03' ю.ш., 62°35' з.д. Описан в 1904—05 гг. уч. французской эксп. под рук. Ж. Шарко. Тогда же назван в честь И. И. Мечникова.

**МЕЧНИКОВА**, г., Антарктида, Земля Королевы Мод. 71°36' ю.ш., 11°29' в.д. Открыта и нанесена на карту САЭ в 1961 г. Названа в 1966 г. по фамилии рус. геогр. Льва Ильича Мечникова (1838—88).

**МЕЧТА**, м., Карское море, Нов. Земля. Назван в честь судна эксп. художника А. А. Борисова «Мечта».

**МЕЩЕРСКОГО**, б-ка, Новогвинейское море, Нов. Гвинея. 5°07' ю.ш., 145°50' в.д. Открыта и нанесена на карту эк. корв. «Скобелев» в 1883 г. Им же названа по фамилии чл. эк. м-на Сергея Николаевича Мещерского\*. В настоящее время рус. название на карты не наносится.

**МЕЩЕРСКОГО**, м., Новогвинейское море, Нов. Гвинея. 5°05' ю.ш., 145°50' в.д. Открыт и нанесен на карту в 1883 г. эк. корв. «Скобелев». Им же назван по фамилии С. Н. Мещерского\*. В настоящее время рус. название на карты не наносится.

**МЕЩЕРСКОГО**, г., Новогвинейское море, Нов. Гвинея. 5°36' ю.ш., 145°43' в.д. Названа Н. Н. Миклухо-Маклаем по фамилии своего друга Александра Александровича Мещерского, с которым учился в Иенском ун-те.

**МИГАЛКА**, м., Баренцево море, Нов. Земля. Назван в честь г/с «Мигалка», уч. в иссл. Нов. Земли.

**МИДДЕНДОРФА**, г., Баренцево море, Шпицберген. 78°10' с.ш., 21°30' в.д. Названа в 1870 г. немецким геогр. А. Петерманом по фамилии рус. путешественника акад. Александра Федоровича Миддендорфа (1815—94).

**МИДДЕНДОРФА**, зал., Карское море, берег Харитона Лаптева. Нанесен на карту в 1900 г. РПЭ 1900—03 гг. Тогда же назван Э. В. Толлем\* по фамилии А. Ф. Миддендорфа.

**МИДДЕНДОРФА**, ледн., Баренцево море, ЗФИ, о. Рудольфа. Открыт в 1874 г. австро-венгерской эксп. под рук. Ю. Пайера и К. Вейпрехта. Тогда же назван по фамилии А. Ф. Миддендорфа.



*П. Г. Миловзоров*

**МИДДЕНДОРФА**, м., Карское море, Нов. Земля. Назван кап. норвежской шх. «Полярная Звезда» Маком в 1870 г. по фамилии А. Ф. Миддендорфа.

**МИДДЕНДОРФА**, м., Карское море, о. Таймыр. Нанесен на карту А. Э. Норденшельдом в 1878 г. Им же назван по фамилии А. Ф. Миддендорфа.

**МИКИТОВА**, б., Баренцево море, Нов. Земля. Названа в 1930 г. эксп. на л/п «Г. Седов» по фамилии уч. эксп. писателя Ивана Сергеевича Соколова-Микитова (1892—1975).

**МИКЛУХО-МАКЛЯ**, г., Новогвинейское море, Нов. Гвинея.  $5^{\circ}44'$  ю.ш.,  $145^{\circ}55'$  в.д. Названа, видимо, чл. Рус. Геогр. общества Н. В. Каульбарсом в честь иссл. Нов.

Гвинеи Николая Николаевича Миклухо-Маклая (1846—88).

**МИКЛУХО-МАКЛЯ**, зал., Антарктида, Земля Уилкса, Берег Сабрина.  $66^{\circ}45'$  ю.ш.,  $118^{\circ}$  в.д. Открыт и нанесен на карту САЭ в 1956 г. Назван не позже 1959 г. по фамилии Н. Н. Миклухо-Маклая.

**МИКЛУХО-МАКЛЯ**, подв. г., Тихий ок.,  $8^{\circ}28'$  с.ш.,  $141^{\circ}54'$  в.д. Открыта НИС «Витязь». Назвача в честь Н. Н. Миклухо-Маклая.

**МИКЛУХО-МАКЛЯ**, р., Новогвинейское море, Нов. Гвинея.  $5^{\circ}04'$  ю.ш.,  $145^{\circ}49'$  в.д. Нанесена на карту в 1883 г. эк. корв. «Скобелев». Им же названа по фамилии Н.Н. Миклухо-Маклая.

**МИКОЯНА**, зал., Карское море, С. Земля, о. Большевик. Открыт и нанесен на карту эксп. Ушакова—Урванцева в 1932 г. Тогда же назван в честь ссы. гос. и партийного деятеля Анастаса Ивановича Микояна (1895—1978).

**МИЛОВЗОРОВА**, б., Антарктида, море Моусона.  $65^{\circ}30'$  ю.ш.,  $102^{\circ}$  в.д. Открыта и нанесена на карту САЭ в 1956 г. Названа не позже 1959 г. по фамилии Павла Георгиевича Миловзорова \*.

**МИЛОВЗОРОВА**, рифы, Баренцево море, ЗФИ. Названы сов. иссл. в 1953—55 гг. по фамилии П. Г. Миловзорова \*.

**МИЛОРADOVИЧА** (Фааите), ат., Тихий ок., о-ва Россиян.  $16^{\circ}45'$  ю.ш.,  $145^{\circ}15'$  з.д. Открыт в 1820 г. эксп. Беллинсгаузена—Лазарева. Тогда же назван по фамилии полководца Отечественной войны 1812 г. ген. от инфантерии Михаила Андреевича Милорадовича (1771—1825).

**МИЛЮКОВА**, о-ва. Карское море, Нов. Земля. Нанесены на карту П. К. Пахтусовым \* в 1833 г. Им же названы по фамилии л-та Иосифа Петровича Милюкова \*.

**МИЛЮТИНА**, м., Японское море, зал. Сов. Гавань. Назван в 1860-х годах по фамилии ген.-фельдмаршала Дмитрия Алексеевича Милютин \*.

**МИНАЕВА**, м., Японское море, п-ов Корея.  $35^{\circ}32'$  с.ш.,  $129^{\circ}23'$  в.д. Нанесен на карту Ф. К. Геком \* в 1891 г. Им же назван по фамилии кочегара китобойного п/х «Геннадий Невельской» Минаева, погибшего вместе с судном в январе 1891 г. В настоящее время рус. название на карты не наносится.

**МИНЕЕВА**, горы, Чукотское море, о. Врангеля. Названы в 1940 г. Л. В. Громовым \* по фамилии Арефа Ивановича Минеева \*.

**МИНИНА**, б., Карское море, шхеры Минина. Названа сов. иссл. в 1930-х годах в честь Федора Алексеевича Минина \*.

**МИНИНА**, г., Карское море, шхеры Минина. Обследована РПЭ 1900—03 гг. Названа в 1900 г. в честь Ф. А. Минина\*.

**МИНИНА**, зал., Карское море, шхеры Минина. Нанесен на карту РПЭ 1900—03 гг. Назван Э. В. Толлем\* в 1900 г. в честь Ф. А. Минина\*.

**МИНИНА**, м., Карское море, арх. Норденшельда, о. Таймыр. Нанесен на карту в 1878 г. А. Э. Норденшельдом. Им же назван в честь Ф. А. Минина\*.

**МИНИНА**, м., Карское море, губа Юрацкая, п-ов Мамонта. Обследован в 1894 г. уч. гидр. эксп. под рук. А. И. Вилькицкого\*. Тогда же назван в честь Ф. А. Минина\*.

**МИНИНА**, п-ов, Карское море, шхеры Минина. Назван в честь Ф. А. Минина\* РПЭ 1900—03 гг.

**МИНИНА**, пр., Карское море, у о. Диксон. Обследован в 1920-х годах. Назван в честь Ф. А. Минина\*.

**МИНИНА**, шхеры, Карское море, между Пясинским зал. и п-овом Михайлова. Открыты Ф. А. Мининым в 1740 г. Частично обследованы в 1900 г. РПЭ 1900—03 гг. Тогда же названы в честь их первооткрывателя Ф. А. Минина\*.

**МИНИНСКИЕ**, о-ва, Карское море, устье р. Енисей. Частично обследованы в 1909—11 гг. межевскими инж. Мезениным и Солда-товым. Названы в 1921 г. в честь Ф. А. Минина\*.

**МИНКИНА**, г., Баренцево море, Шпицберген. 78°30' с.ш., 17° в.д. Названа рус. градусной эксп. 1899—1901 гг. по фамилии ее уч. помора Минкина.

**МИРНЫЙ**, берег, Антарктида, о. Петра I. 68°42' ю.ш., 90°33' з.д. Назван в 1929 г. норвежской эксп. на судне «Норвегия» в честь шл. «Мирный», уч. в открытии Антарктиды.

**МИРНЫЙ**, н/ст, Антарктида, Берег Правды. 66°33' ю.ш., 93°01' в.д. Сов. н/ст открыта в 1956 г. Тогда же названа в честь шл. «Мирный».

**МИРНЫЙ**, п-ов, Антарктида, Берег Правды. 66°33' ю.ш., 93°01' в.д. Нанесен на карту САЭ в 1956 г. Назван в честь шл. «Мирный».

**МИРОТВОРЦЕВА**, г., Антарктида, Земля Королевы Мод. 71°50' ю.ш., 12°16' в.д. Открыта и нанесена на карту САЭ в 1961 г. Названа в 1966 г. по фамилии сов. геогр. Клавдия Николаевича Миротворцева (1880—1950).

**МИТЬКОВА**, о., Тихий ок., побер. С. Америки, зал. Аляска. 56°40' с.ш., 132°50' з.д. Открыт в 1830-х годах кап.-л-том Прокофием Платоновичем Митьковым\*. Назван по фамилии первооткрывателя.

**МИХАИЛА**, м., Японское море, зал. Чихачева. Обследован в 1865 г. И. А. Клыковым\*. Им же назван по имени своего брата М. А. Клыкова\*.

**МИХАИЛА**, м., Берингово море, Алеутские о-ва, о. Атту. 52°52' с.ш., 172°37' з.д. Открыт в 1745—46 гг. Михаилом Васильевичем Невочиковым\*. Назван М. Д. Тебеньковым\* по имени первооткрывателя.

**МИХАЙЛОВА**, б-ка, Каспийское море, у Ю. Челекенской косы. Названа по фамилии л-та Константина Ивановича Михайлова\*.

**МИХАЙЛОВА**, б., Карское море, к с. от шхер Минина. Обследована в 1930-х годах. Названа не позже 1934 г. по п-ову Михайлова, в который вдается (по фамилии К. И. Михайлова\*).

**МИХАЙЛОВА**, м., Карское море, к с. от шхер Минина. Нанесен на карту в 1901 г. РПЭ 1900—03 гг. Назван в 1906 г. по фамилии К. И. Михайлова\*.

**МИХАЙЛОВА**, о., Каспийское море, у Ю. Челекенской косы. Назван по б-ке Михайлова, рядом с которой расположен (по фамилии К. И. Михайлова \*).

**МИХАЙЛОВА**, о-ва, Карское море, о. Вайгач. Обследованы в 1902 г. Гидр. эксп. СЛО на п/х «Пахтусов». Названы по фамилии К. И. Михайлова \*.

**МИХАЙЛОВА**, п-ов, Карское море, к с. от шхер Минина. Обследован в 1931 г. Тогда же назван по м. Михайлова, которым оканчивается (по фамилии К. И. Михайлова \*).

**МИХАЙЛОВА**, купол, Антарктида, З. шельфовый ледн. 66°48' ю.ш., 85°28' в.д. Открыт и нанесен на карту САЭ в 1956 г. Назван не позже 1959 г. по фамилии уч. эксп. Беллинсгаузена — Лазарева художника Павла Николаевича Михайлова \*.

**МИХАЙЛОВА**, м., Антарктида, о. Петра I. 68°52' ю.ш., 90°28' з.д. Назван в 1929 г. норвежской эксп. на судне «Норвегия» по фамилии П. Н. Михайлова \*.

**МИХАЙЛОВА**, м., Антарктида, Земля Уилкса. 66°52' ю.ш., 118°25' в.д. Открыт и нанесен на карту САЭ в 1956 г. Назван не позже 1959 г. по фамилии П. Н. Михайлова \*.

**МИХАЙЛОВА**, м., Антарктида, Ю. Сандвичевы о-ва. 56°44' ю.ш., 27°13' з.д. Назван по фамилии П. Н. Михайлова \*.

**МИХАЙЛОВА** (Тувана-Ира), о., Тихий ок., море Фиджи. 21°02' ю.ш., 178°45' з.д. Открыт в 1820 г. эксп. Беллинсгаузена — Лазарева. Тогда же назван по фамилии П. Н. Михайлова \*.

**МИХАЙЛОВА** (Корнуоллис), о., Антарктика, Ю. Шетландские о-ва. 61°03' ю.ш., 54°30' з.д. Открыт в 1821 г. эксп. Беллинсгаузена — Лазарева. Тогда же назван по фамилии кап.-командора Василия Максимовича Михайлова \*.

**МИХАЙЛОВСКАЯ** (Кисмалюк), б., Берингово море, Алеутские о-ва. 53°28' с.ш., 167°20' з.д. Названа в честь гальота «Михаил», разбившегося на камнях в этой б. в 1785 г. В настоящее время рус. название на карты не наносится.

**МИХЕЕВА**, горы, Антарктида, Земля Королевы Мод. 72°08' ю.ш., 11°30' в.д. Открыты и нанесены на карту САЭ в 1961 г. Названы не позже 1965 г. по фамилии сов. кристаллографа Виктора Ивановича Михеева (1912—56).

**МИХЕЛЬСОНА**, камни, Японское море, зал. Петра Великого. Названы в 1890-х годах по фамилии иссл. зал. Петра Великого поруч. КФШ Петра Алексеевича Михельсона.

**МИХЕЛЬСОНА**, м., Японское море, зал. Петра Великого, зал. Посьета. Назван в 1890-х годах по фамилии П. А. Михельсона.

**МИХЕЛЬСОНА**, о., Японское море, зал. Петра Великого, зал. Посьета. Назван в 1890-х годах по фамилии П. А. Михельсона.

**МИЧУРИНА**, г., Охотское море, о. Сахалин. Названа по фамилии сов. селекционера, почетного чл. АН СССР Ивана Владимировича Мичурина (1855—1935).

**МИЧУРИНСКАЯ**, р., Японское море, Татарский пр., о. Сахалин. Названа по фамилии И. В. Мичурина.

**МОЖАЙСКОГО**, г., Антарктида, горы Принс-Чарльз, массив Пики Эймери. 70°37' ю.ш., 67°28' в.д. Обследована САЭ в 1972—73 гг. Названа по фамилии Александра Федоровича Можайского \*.

**МОЖАЙСКОГО** (Сачжиндан), м., Японское море, п-ов Корея. 42° с.ш., 130°02' в.д. Обследован в 1887 г. эк. кан. л-ки «Сивуч». Им же назван по фамилии чл. эк. м-на Александра Александровича Можайского \*.

**МОЖАЙСКОГО**, м., Карское море, Нов. Земля. Нанесён на карту П. К. Пахтусовым \* в 1833 г. Им же назван по фамилии кап.-л-та Федора Тимофеевича Можайского \*.

**МОИСЕЕВА (Веяндодан)**, м., Японское море, п-ов Корея. 39°48' с.ш., 127°40' в.д. Нанесен на карту эк. фр. «Паллада» в 1854 г. Им же назван по фамилии чл. эк. подпоруч. КФШ Ивана Ефимовича Моисеева \*.

**МОИСЕЕВА (Ибам)**, ск., Японское море, п-ов Корея. 39°48' с.ш., 127°39' в.д. Названа по рядом расположенному м. Моисеева (по фамилии И. Е. Моисеева \*).

**МОИСЕЕВА**, б-ка, Балт. море, Финский зал. 60°32' с.ш., 27°45' в.д. Открыта, видимо, в 1840—44 гг. Тогда же названа по фамилии прапор. КФШ Степана Андреевича Моисеева \*.

**МОИСЕЕВА**, горы, Баренцево море, Нов. Земля. Названы в 1925 г. по фамилии С. А. Моисеева \*.

**МОИСЕЕВА**, м., Баренцево море, Нов. Земля. Назван в 1880-х годах по фамилии С. А. Моисеева \*.

**МОИСЕЕВА**, м., Баренцево море, Нов. Земля, пр. Костин Шар. Обследован в 1839 г. Тогда же назван по фамилии С. А. Моисеева \*.

**МОИСЕЕВА**, о., Карское море, арх. Норденшельда. Нанесен на карту в 1901 г. РПЭ 1900—03 гг. Тогда же назван по фамилии С. А. Моисеева \*.

**МОИСЕЕВА**, о., Японское море, зал. Петра Великого. Обследован в 1862—63 гг. эксп. В. М. Бабкина \* и в 1865—66 гг. М. А. Клыковым \*. Последним назван по фамилии С. А. Моисеева \*.

**МОКИНА (Горбатый)**, о., Карское море, Нов. Земля. Обследован в 1936 г. гидр. эксп. под рук. С. Д. Лаппо \*. Тогда же назван по фамилии уч. эксп. топографа С. С. Мокина. С 1938 г. на карты наносится название «м. Горбатый».

**МОЛЛЕРА (Аману)**, ат., Тихий ок., о-ва Россиян. 17°45' ю.ш., 140°50' з.д. Открыт в 1820 г. эксп. Беллинсгаузена — Лазарева. Тогда же назван по фамилии к.-адм. Антона Васильевича Моллера \*.

**МОЛЛЕРА**, зал., Баренцево море, Нов. Земля. Нанесен на карту в 1822 г. Ф. П. Литке \*. Им же назван по фамилии А. В. Моллера \*.

**МОЛЧАНОВА**, г., Антарктида, Земля Королевы Мод. 71°53' ю.ш., 11°34' в.д. Открыта и нанесена на карту САЭ в 1961 г. Названа в 1966 г. по фамилии сов. аэролога, изобретателя радиозонда Павла Александровича Молчанова (1893—1941).

**МОЛЧАНСКОГО**, б., Японское море, зал. Петра Великого. Названа в 1882 г. по фамилии кап.-л-та Ивана Александровича Молчанского \*.

**МОНАКОВА**, м., Антарктида, Земля Эндерби. 67°09' ю.ш., 48°21' в.д. Открыт и нанесен на карту САЭ в 1957 г. Назван не позже 1959 г. по фамилии сов. полярного летчика Сергея Евгеньевича Монакова (1907—55).

**МООРА**, б., Антарктида, Земля Уилкса. 66°14' ю.ш., 110°37' в.д. Нанесена на карту САЭ в 1956 г. Названа не позже 1965 г. по фамилии сов. геолога Георгия Георгиевича Моора (1907—55).

**МОРДВИНОВА**, б-ки, Балт. море, Финский зал. к в. от о. Гогланд. Открыты в 1750—51 гг. кап. Семеном Ивановичем Мордвиновым \*. Названы А. И. Нагаевым \* по фамилии первооткрывателя.

**МОРДВИНОВА**, зал., Охотское море, б. Сахалин. Открыт в 1805 г. И. Ф. Крузенштерном \* на шл. «Надежда». Им же назван по фамилии адм. Николая Семеновича Мордвинова (1754—1845).

**МОРДВИНОВА**, м., Берингово море, Бристольский зал., о. Уни-мак. 54°55' с.ш., 164°25' з.д. Назван в 1828 г. М. Н. Станюковичем \* по фамилии Н. С. Мордвинова. В 1888 г. Бюро рыболовства США переименовало его в м. Линкольна. Однако Береговая служба США восстановила первоначальное название.

**МОРДВИНОВА** [Элефант], о., Антарктика, Ю. Шетландские о-ва. 61°10' ю.ш., 55°15' з.д. Открыт в 1821 г. эксп. Беллинсгаузена — Лазарева. Тогда же назван по фамилии Н. С. Мордвинова.

**МОРДВИНОВА** [Тэчжиндо], о., Японское море, п-ов Корея. 39°49' с.ш., 127°38' в.д. Обследован в 1893 г. эк. корв. «Витязь». Им же назван по фамилии чл. эк. л-та Константина Васильевича Мордвинова \*.

**МОРДВИНА**, м., Карское море, Обская губа, б. Находка. Обследован в 1896 г. гидр. эксп. под рук. А. И. Вилькицкого \*. Тогда же назван по фамилии уч. эксп. л-та Константина Павловича Мордовина (1870—1915).

**МОРДВИНА**, м., Карское море, С. Земля, о. Большевик. Открыт в 1914 г. Гидр. эксп. СЛО на л/т «Таймыр» и «Вайгач». Тогда же назван по фамилии К. П. Мордовина.

**МОРДВИНА**, о., Карское море, у о. Вайгач. Обследован в 1902 г. Гидр. эксп. СЛО на п/х «Пахтусов». Назван по фамилии К. П. Мордовина.

**МОРЖ**, б-ка, Японское море, зал. Петра Великого, Амурский зал. Открыта в 1874 г. кан. л-кой «Морж». В том же году названа в честь открывшего ее корабля.

**МОРЖ**, б., Охотское море, о. Сахалин. Обследована в 1866 г. эк. кан. л-ки «Морж». Им же названа в честь своего корабля.

**МОРЖ**, г., Охотское море, о. Сахалин, зал. Анива. Названа в честь кан. л-ки «Морж».

**МОРОЗОВА**, г., Охотское море, Курильские о-ва, о. Кунашир. Названа в 1946 г. по фамилии сов. почвоведом проф. МГУ Сергея Сергеевича Морозова (1898—?).

**МОРОЗОВА**, м., Карское море, о. Верн. Назван в 1962 г. по фамилии рус. гидр. Николая Васильевича Морозова \*.

**МОРОЗОВА**, м., Японское море, зал. Петра Великого. Назван не ранее 1838 г. по фамилии Н. В. Морозова \*.

**МОРОЗОВА**, м., море Лаптевых, С. Земля, о. Большевик. Открыт в 1913 г. Гидр. эксп. СЛО на л/т «Таймыр» и «Вайгач». Тогда же назван по фамилии Н. В. Морозова \*.

**МОРОЗОВА**, м., Баренцево море, Кольский зал. Обследован в 1894 г. эк. кр. «Вестник». Им же назван по фамилии Н. В. Морозова \*.

**МОРОЗОВА**, м., Баренцево море, Нов. Земля. Обследован в 1896 г. эк. тр. «Самоед». Им же назван по фамилии Н. В. Морозова \*.

**МОРОЗОВА**, о., Карское море, пр. Карские Ворота. Обследован в 1902 г. Гидр. эксп. СЛО на п/х «Пахтусов». Назван по фамилии Н. В. Морозова \*.

**МОРОЗОВА**, пр., Карское море, р-н Амдермы. Обследован в 1933 г. эк. п/х «Глеб Бокий». Назван по фамилии Н. В. Морозова \*.

**МОРШНЕВА**, ледн., Баренцево море, Шпицберген. 77°40' с.ш., 17°30' в.д. Назван в 1899—1901 гг. уч. рус. градусной эксп. на Шпицберген по фамилии чл. эксп. унтер-оф. Моршнева.



**МОРЯНА**, б., Карское море, Пясинский зал., о-ва Каменные. Названа в честь г/с «Моряна».

**МОСИНА**, оз., Карское море, зал. Толля. Названо по фамилии уч. аэро съемочных эксп. ГУСМП и ММФ в 1946—60 гг. Ивана Александровича Мосина (1902—67).

**МОСКВА**, пр., Карское море, Енисейский зал., о-ва Корсаковские. Назван в 1961 г. в честь л/к «Москва».

**МОСКВИТИНА**, м., Охотское море, с. побер., б. Лужина. Назван уч. Гидр. эксп. В. ок. в честь рус. землепроходца Ивана Юрьевича Москвитина\*.

**МОСОЛОВА**, м., Японское море, Татарский пр., материк. побер. Обследован в 1874 г. Тогда же назван по фамилии нач. Иркутского топографического отдела ген.-м-ра Н. Н. Мосолова.

**МОССОВЕТ**, б., море Лаптевых, о. Мал. Таймыр. Названа в честь п/х «Моссовет», уч. в иссл. о. Мал. Таймыр в 1937 г.

**МОФЕТА**, кекур, Охотское море, Сахалинский зал. Назван по м. Мофета, у которого расположен (по фамилии С. И. Мофета\*).

**МОФЕТА**, м., Берингово море, Бристольский зал., б. Изембека. 55°27' с.ш., 162°35' з.д. Назван в 1828 г. М. Н. Станюковичем\* по фамилии кап. 1 р. Самуила Ивановича Мофета\*.

**МОФЕТА**, м., Охотское море, Сахалинский зал. Нанесен на карту в 1849 г. Г. И. Невельским\*. Им же назван по фамилии С. И. Мофета\*.

**МОФЕТА**, п-ов, Охотское море, Сахалинский зал. Нанесен на карту в 1849 г. Г. И. Невельским\* на тр. «Байкал». Назван позднее по м. Мофета, которым п-ов оканчивается (по фамилии С. И. Мофета\*).

**МОШКОВСКАЯ**, г., Охотское море, п-ов Камчатка. Названа в 1908 г. уч. Камчатской эксп. 1908—11 гг. по фамилии кап. Машковцева, проводившего топографические работы на ю. Камчатки в 1908 г.

**МУЛОВСКОГО**, г., Охотское море, о. Сахалин. Названа по рядом расположенному м. Муловского (по фамилии кап.-бригадира Григория Ивановича Муловского\*).

**МУЛОВСКОГО**, м., Охотское море, о. Сахалин. Открыт в 1805 г. И. Ф. Крузенштерном\* на шл. «Надежда». Им же назван по фамилии Г. И. Муловского\*.

**МУЛЬТАНОВСКОГО**, м., Баренцево море, ЗФИ, о. Земля Георга. Назван в 1953—55 гг. по фамилии сов. метеоролога Бориса Помпеевича Мультановского (1876—1938).

**МУРАВЬЕВА**, б., Каспийское море, Красноводский зал. Нанесена на карту в 1715 г. А. Бековичем-Черкасским\*. Названа в 1836 г. рус. путешественником Г. С. Карелиным по фамилии кап. Николая Николаевича Муравьева-Карского\*.

**МУРАВЬЕВА** [Калмагак], м., Японское море, п-ов Корея. 39°12' с.ш., 127°29' в.д. Нанесен на карту эк. фр. «Паллада». Им же назван по фамилии уч. плав. на фр. «Крейсер» в 1822—25 гг. м-на Павла Матвеевича Муравьева\*.

**МУРАВЬЕВА**, г., Тихий ок., побер. С. Америки, арх. Александра. 56°31' с.ш., 134°45' з.д. Названа в 1933 г. Геологической службой США в честь правителя РАК Матвея Ивановича Муравьева.

**МУРАВЬЕВА** (Красный, Чокто), о., Японское море, п-ов Корея. 42°18' с.ш., 130°31' в.д. Обследован в 1887 г. эк. кан. л-ки «Сивуч». Им же назван по фамилии чл. экл.-та Александра Петровича Муравьева\*.

**МУРАВЬЕВА**, м., Японское море, пр. Невельского. Открыт в 1849 г. Г. И. Невельским \*. Им же назван по фамилии ген.-губернатора В. Сибири Николая Николаевича Муравьева-Амурского \*.

**МУРАВЬЕВА**, м., Японское море, зал. Сов. Гавань. Открыт в 1853 г. Н. К. Бошняком \*. Им же назван по фамилии Н. Н. Муравьева-Амурского \*.

**МУРАВЬЕВ-АМУРСКИЙ**, п-ов, Японское море, зал. Петра Великого. Назван в 1859 г. по фамилии Н. Н. Муравьева-Амурского \*.

**МУРАДОВА**, г., Антарктида, горы Принс-Чарльз. 71°15' ю.ш., 67°33' в.д. Обследована в 1972—73 гг. Названа по фамилии сов. геодезиста, уч. САЭ Георгия Михайловича Мурадова (р. 1935).

**МУРАШКО**, м., Японское море, Татарский пр., к ю. от зал. Чихачева. Назван в 1870-х годах по фамилии шт.-кап. КФШ Игнатия Адамовича Мурашко \*.

**МУРМАН**, б-ка, Баренцево море, Нов. Земля. Открыта в 1925 г. уч. СГЭ на г/с «Мурман». Ими же названа в честь своего корабля.

**МУРМАН**, зал., Баренцево море, Нов. Земля. Назван в честь г/с «Мурман».

**МУРМАНЕЦ**, б-ка, Баренцево море, Нов. Земля. Открыта в 1935 г. эк. бота «Мурманец», в честь которого и получила название.

**МУРМАНЕЦ (Никольского)**, м., море Лаптевых, о. Мал. Таймыр. Открыт в 1913 г. Гидр. эксп. СЛО на л/т «Таймыр» и «Вайгач». Тогда же назван по фамилии уч. эксп. м-на А. Г. Никольского. В 1940 г. переименован в честь бота «Мурманец».

**МУРМАНЕЦ**, пр., Карское море, Нов. Земля. Обследован в 1936 г. гидр. эксп. ГУ ГУСМП под рук. С. Д. Лаппо \*. Тогда же назван в честь бота «Мурманец».

**МУРМАНЕЦ**, пр., море Лаптевых, о-ва Петра. Обследован в 1940—41 гг. уч. эксп. под рук. А. И. Косого. Тогда же назван в честь бота «Мурманец».

**МУРМАНЕЦ**, пр., Баренцево море, ЗФИ. Назван в 1953—55 гг. в честь бота «Мурманец».

**МУСАТОВА**, б., Японское море, зал. Петра Великого. Названа в 1972 г. по рядом расположенному м. Мусатова (по фамилии м-на Александра Александровича Мусатова \*).

**МУСАТОВА**, м., Японское море, зал. Петра Великого. Обследован в 1890 г. эк. кан. л-ки «Бобр». Им же назван по фамилии м-на А. А. Мусатова \*.

**МУСОРСКОГО**, пики, Антарктида, Земля Александра I. 71°22' ю.ш., 73°36' з.д. Названы англичанами не позже 1961 г. в честь рус. композитора Модеста Петровича Мусоргского (1839—81).

**МУСЫ ДЖАЛИЛЯ**, г., Антарктида, Земля Королевы Мод. 72°01' ю.ш., 14°35' в.д. Открыта и нанесена на карту САЭ в 1961 г. Названа в 1966 г. по фамилии сов. поэта Героя Советского Союза Мусы Мустафовича Джалиля (1906—44).

**МУТАФИ**, б., Карское море, Нов. Земля. Названа в 1933 г. эксп. ВАИ по фамилии уч. эксп. геолога Николая Николаевича Мутафи (1910—42).

**МУТАФИ**, б., Баренцево море, Нов. Земля. Названа в 1934 г. по фамилии Н. Н. Мутафи.

**МУШКЕТОВА**, г., Антарктида, Земля Мак-Робертсона. 72°32' ю.ш., 68°21' в.д. Обследована САЭ в 1972—73 гг. Названа по фамилии рус. геолога Ивана Васильевича Мушкетова (1850—1902).

**МУШКЕТОВА**, ледн., море Лаптевых, С. Земля, о. Большевик. Назван в 1953 г. по фамилии И. В. Мушкетова.

**МУШКЕТОВА**, ледн., Антарктида, Земля Королевы Мод.  $71^{\circ}40'$  ю.ш.,  $14^{\circ}$  в.д. Открыт и нанесен на карту САЭ в 1959 г. Назван не позже 1965 г. по фамилии И. В. Мушкетова.

**МУШКЕТОВА**, пр., Карское море, берег Харитона Лаптева. Нанесен на карту в 1900 г. РПЭ 1900—03 гг. Тогда же назван по фамилии И. В. Мушкетова.

**МУШКЕТОВА**, р., Карское море, С. Земля, о. Большевик. Названа в 1953 г. по фамилии И. В. Мушкетова.

**МУШТАКОВА**, коса, Чукотское море, о. Врангеля. Названа в 1927 г. Г. А. Ушаковым \* по фамилии управляющего Дальневосточной конторой Совторгфлота Андрея Муштакова.

**МУШТАКОВА**, лаг., Чукотское море, о. Врангеля. Названа в 1927 г. Г. А. Ушаковым \* по фамилии А. Муштакова.

**МЯЧИНА**, о-ва, Карское море, берег Харитона Лаптева. Названы в 1933 г. по фамилии кочегара л/т «Вайгач», умершего во время зимовки 1914—15 гг. и похороненного рядом с этими о-вами на м. Вильда.

**НАВАРИН**, о., Карское море, арх. Норденшельда, у о. Петерсена. Открыт в 1968 г. эк. д/э «Наварин». Тогда же назван в честь своего судна.

**НАВАРИН**, м., Берингово море, Анадырский зал. Нанесен на карту в 1828 г. эк. шл. «Сенявин» под ком. Ф. П. Литке \*. Тогда же назван в память победы в 1827 г. в Наваринском сражении рус. эскадры над турецко-египетским флотом.

**НАГАЕВА**, б., Охотское море, Тауйская губа. Названа в 1912 г. уч. Гидр. эксп. В. ок. в честь адм. Алексея Ивановича Нагаева \*.

**НАГАЕВА**, гор., Охотское море, Тауйская губа. Назван по б. Нагаева, на берегу которой расположен (по фамилии А. И. Нагаева \*).

**НАГАЕВА [Хисаки]**, м., Тихий ок., Япония, о. Кюсю.  $31^{\circ}15'$  с.ш.,  $131^{\circ}24'$  в.д. Назван в 1804 г. И. Ф. Крузенштерном \* в честь А. И. Нагаева \*.

**НАГАЕВА (Долгий)**, о., Баренцево море, пр. Костин Шар. Назван в 1839 г. по фамилии кап. КФШ Николая Григорьевича Нагаева \*. В 1844 г. М. Ф. Рейнеке \* дал. о. название «Долгий», бытовавшее у промышленников.

**НАГАЕВА**, б-ка, Балт. море, Финский зал., к с.-з. от о. Сескар. Открыта в 1851 г. эк. лоцсудна «Нептун» под ком. кап. КФШ Дмитрия Григорьевича Нагаева \*, по фамилии которого и была названа.

**НАГАЕВА**, б-ка, Балт. море, Финский зал., к с. от гав. Верги. Открыта не позже 1860 г. Названа по фамилии Д. Г. Нагаева \*.

**НАГУРСКОГО**, м., Баренцево море, ЗФИ, о. Земля Александры. Назван в 1953—55 гг. по фамилии военно-мор. летчика л-та Яна Иосифовича Нагурского \*.

**НАДЕЖДА**, зал., Охотское море, Сахалинский зал., о. Сахалин. Открыт в 1805 г. И. Ф. Крузенштерном \* на шл. «Надежда». Им же назван в честь своего корабля.



*А. И. Нагаев*

**НАДЕЖДЫ (Сираками)**, м., Японское море, о. Хоккайдо. 41°24' с.ш., 140°12' в.д. Назван в 1805 г. И. Ф. Крузенштерном \* в честь своего корабля шл. «Надежда».

**НАДЕЖДЫ**, м., Японское море, Татарский пр., о. Сахалин. Назван не позже 1872 г. в честь шл. «Надежда».

**НАДЕЖДЫ**, о., Тихий ок., побер. С. Америки, арх. Александра, о. Баранова. 57°12' с.ш., 136°36' з.д. Назван в 1833 г. И. Я. Васильевым \* в честь шл. «Надежда».

**НАДЕЖДЫ**, пр., Охотское море, Курильские о-ва. Назван в 1805 г. И. Ф. Крузенштерном \* в честь своего корабля шл. «Надежда».

**НАДЕЖДЫ**, м., Японское море, п-ов Корея. 35°28' с.ш., 129°24' в.д. Нанесен на карту в 1891 г. Ф. К. Геком \*. Им же назван в честь своего судна шх. «Надежда».

**НАДЕЖДЫ**, м., Японское море, Татарский пр., материк. побер. Обследован в 1874 г. Тогда же назван, видимо, в честь п/х «Надежда», плав. в Японском море в 1850—60 гг.

**НАЕЗДНИК**, б., Японское море, зал. Петра Великого, зал. Славянский. Обследована в 1883 г. эк. кл. «Наездник». Им же названа в честь своего корабля.

**НАЕЗДНИК**, рейд, Баренцево море, Нов. Земля. Обследован в 1893 г. эк. кр. «Наездник». Назван в 1896 г. эк. тр. «Самоед» в честь кр. «Наездник».

**НАЕЗДНИК**, б., Японское море, зал. Петра Великого, о. Аскольд. Названа в 1862—63 гг. эксп. В. М. Бабкина \* в честь кл. «Наездник», уч. в иссл. зал. Петра Великого.

**НАЗИМОВА**, б., Баренцево море, Нов. Земля, губа Белушья. Обследована в 1896 г. эк. тр. «Самоед». Им же названа по фамилии чл. эк. л-та Ивана Ивановича Назимова \*.

**НАЗИМОВА**, б., Японское море, зал. Петра Великого, зал. Стрелок. Обследована в 1891 г. эк. кл. «Джигит» и кан. л-ки «Кореец». Тогда же названа по фамилии в.-адм. Павла Николаевича Назимова \*.

**НАЗИМОВА**, б., Баренцево море, Нов. Земля, с. побер. Названа по фамилии П. Н. Назимова \*.

**НАЗИМОВА**, губа, Баренцево море, Нов. Земля. Названа по фамилии П. Н. Назимова \*.

**НАЗИМОВА**, коса, Японское море, зал. Петра Великого. Названа в 1972 г. по м. Назимова, которым оканчивается (по фамилии П. Н. Назимова \*).

**НАЗИМОВА**, м., Японское море, зал. Петра Великого, зал. Посыета. Обследован в 1863 г. эксп. В. М. Бабкина \*. Назван в 1891 г. по фамилии П. Н. Назимова \*.

**НАЗИМОВА**, о., Баренцево море, Нов. Земля. Открыт в 1913 г. Г. Я. Седовым \*. Им же назван по фамилии П. Н. Назимова \*.

**НАЗИМОВА**, м., Японское море, зал. Петра Великого, пр. Босфор-Восточный. Обследован в 1862 г. эксп. В. М. Бабкина \*. Тогда же назван по фамилии чл. эк. корв. «Новик» м-на Константина Николаевича Назимова \*.

**НАЗИМОВА**, п-ов, Японское море, зал. Петра Великого. Назван в 1880—90 гг. по м. Назимова, которым оканчивается (по фамилии К. Н. Назимова \*).

**НАКВАСИНА**, м., Тихий ок., п-ов Камчатка. Назван по фамилии иссл. Алеутских о-вов промышленника-морехода Наквасина, плав. к о. Атту на боте «Петр» в 1750—52 гг.

**НАЛИВКИНА**, м., Баренцево море, Нов. Земля. Назван уч. эксп. ВАИ в 1933 г. по фамилии сов. геолога и палеонтолога акад. Дмитрия Васильевича Наливкина (1889—1982).

**НАЛИВКИНА**, скалы, Антарктида, Земля Королевы Мод.  $71^{\circ}45'$  ю.ш.,  $12^{\circ}47'$  в.д. Открыты и нанесены на карту САЭ в 1961 г. Названы в 1966 г. по фамилии Д. В. Наливкина.

**НАЛИМОВА (Красный)**, м., Японское море, зал. Петра Великого, Амурский зал. Назван в 1880-х годах по фамилии л-та Андрея Павловича Налимova\*. Второе название — «Красный» связано с цветом его обрывистых берегов.

**НАНАУНА**, лаг., Чукотское море, о. Врангеля. Названа в 1935—40 гг. геологом Л. В. Грозовым\* по фамилии старожила о. Врангеля охотника Василия Алексеевича Нанауна.

**НАПАЛКОВА (Хасрё)**, м., Карское море, Обская губа. Назван по фамилии топографа УБЕКО Сибири Петра Яковлевича Напалкова\*. После 1937 г. закрепилось местное название «м. Хасрё».

**НАРКЕВИЧА**, б-ка, Балт. море, Ботнический зал.  $62^{\circ}30'$  с.ш.,  $21^{\circ}01'$  в.д. Названа по фамилии уч. гидр. работ в Балт. море шт.-кап. КФШ Наркевича.

**НАСЕДКИНА**, г., Охотское море, Курильские о-ва, о. Парамушир. Названа, видимо, в 1946 г. по фамилии иссл. Камчатки якутского казака-землепроходца Михаила Наседкина.

**НАТАЛИИ**, б., Берингово море, п-ов Камчатка. Обследована в 1885 г. Ф. К. Геком\* на шх. «Сибирь». Им же названа по имени жены владельца шх. «Сибирь» Наталии Линдгольм.

**НАТАЛИИ**, зал., Охотское море, Курильские о-ва, о. Уруп. Назван в честь одного из судов компании Г. И. Шелихова\* бригадин «Св. Наталия», погибшей в 1780 г. у Курильских о-вов.

**НАТАЛИИ**, зал., Карское море, Нов. Земля. Назван геологами ВАИ в 1933 г. по имени Н. Б. Феофаровой.

**НАТАЛИИ**, м., Тихий ок., побер. С. Америки, арх. Александра.  $55^{\circ}14'$  с.ш.,  $133^{\circ}02'$  з.д. Назван Лесной службой США по имени жены А. А. Баранова\* Наталии Алексеевны.

**НАТАЛИИ**, о., Тихий ок., побер. С. Америки, арх. Александра.  $55^{\circ}14'$  с.ш.,  $133^{\circ}02'$  з.д. Назван в 1928 г. Лесной службой США по имени Н. А. Барановой.

**НАТЕЙЛИЯ**, б., Тихий ок., побер. С. Америки, зал. Аляска.  $57^{\circ}04'$  с.ш.,  $153^{\circ}24'$  з.д. Названа в 1934 г. Береговой службой США по имени Н. А. Барановой. В настоящее время на карты имя наносится в английском чтении.

**НАТЕЙЛИЯ**, м., Тихий ок., побер. С. Америки, зал. Аляска.  $57^{\circ}04'$  с.ш.,  $153^{\circ}24'$  з.д. Назван в 1934 г. Береговой службой США по имени Н. А. Барановой.

**НАУМОВА**, о., Японское море, зал. Петра Великого. Назван не позже 1889 г. по фамилии Николая Алексеевича Наумова\*.

**НАУМОВА**, оз., море Лаптевых, п-ов Таймыр, у б. Марии Прончищевой. Названо по фамилии охотника-промысловика Наумова, зимовавшего в 1933—35 гг. в б. Марии Прончищевой.

**НАХВАЛЬНОГО**, м., Японское море, материк, побер. Обследован в 1860 г. эксп. В. М. Бабкина\*. Тогда же назван по фамилии уч. эксп. военного топографа Нахвального.

**НАХИМОВА (Чунхынниман)**, б., Японское море, п-ов Корея.  $40^{\circ}$  с.ш.,  $128^{\circ}12'$  в.д. Обследована в 1886 г. эк. кл. «Крейсер». Им же названа в честь Павла Степановича Нахимова\*.

**НАХИМОВА**, о-ва, Карское море, Нов. Земля. Нанесены на карту в 1833 г. П. К. Пахтусовым\*. Им же названы по фамилии П. С. Нахимова\*.



*П. С. Нахимов*

**НАХИМОВА** (Ходобандо), п-ов, Японское море, п-ов Корея.  $39^{\circ}20'$  с.ш.,  $127^{\circ}32'$  в.д. Нанесен на карту в 1854 г. эк. фр. «Паллада». Им же назван по фамилии П. С. Нахимова\*.

**НАХИМОВА**, б-ка, Японское море, зал. Петра Великого, Амурский зал. Открыта в 1889 г. эк. кр. «Адмирал Нахимов». Тогда же названа в честь своего корабля.

**НЕБОЛЬСИНА**, м., Японское море, зал. Петра Великого. Обследован в 1888 г. эк. корв. «Витязь». Им же назван по фамилии чл. эк. м-на Аркадия Константиновича Небольсина\*.

**НЕВА**, б., Тихий ок., побереж. С. Америки, арх. Александра.  $57^{\circ}02'$  с.ш.,  $135^{\circ}50'$  з.д. Название дано около 1849 г. РАК в честь шл. «Нева».

**НЕВА**, б., Тихий ок., побереж. С. Америки, зал. Аляска.  $57^{\circ}54'$  с.ш.,  $152^{\circ}31'$  з.д. Названа в честь шл. «Нева». Впервые название опубликовано в 1849 г.

**НЕВА**, б., Берингово море, п-ов Аляска.  $65^{\circ}28'$  с.ш.,  $167^{\circ}42'$  з.д. Название возникло после 1901 г. в честь шл. «Нева».

**НЕВА**, м., Тихий ок., побереж. С. Америки, арх. Александра.  $57^{\circ}17'$  с.ш.,  $135^{\circ}33'$  з.д. Назван в 1883 г. по пр. Нева, входным м. которого является (в честь шл. «Нева»).

**НЕВА**, о., Тихий ок., побереж. С. Америки, арх. Александра.  $57^{\circ}03'$  с.ш.,  $135^{\circ}24'$  з.д. Назван в 1809 г. И. Ф. Васильевым\* в честь шл. «Нева».

**НЕВА**, пр., Тихий ок., побереж. С. Америки, арх. Александра.  $57^{\circ}15'$  с.ш.,  $135^{\circ}34'$  з.д. Назван в 1804 г. Ю. Ф. Лисянским\* в честь своего корабля шл. «Нева».

**НЕВА**, риф, Тихий ок., Гавайские о-ва.  $26^{\circ}01'$  с.ш.,  $173^{\circ}59'$  в.д. Открыт в 1804 г. Ю. Ф. Лисянским\* на шл. «Нева». Им же назван в честь своего корабля.

**НЕВЕЛЬКА**, р., Японское море, о. Сахалин. Названа по гор. Невельск (по фамилии иссл. Приамурья Геннадия Ивановича Невельского\*).

**НЕВЕЛЬСК**, гор., Японское море, о. Сахалин. Назван в честь Г. И. Невельского\*.

**НЕВЕЛЬСКАЯ**, г., Японское море, о. Сахалин, п-ов Крийонский. Названа в честь Г. И. Невельского\*.

**НЕВЕЛЬСКАЯ**, р., Японское море, о. Сахалин, п-ов Крийонский. Названа в честь Г. И. Невельского\*.

**НЕВЕЛЬСКОГО**, б-ка, Охотское море, Амурский лим. Обследована в 1860-х годах М. А. Клыковым\*. Названа по фамилии Г. И. Невельского\*.

**НЕВЕЛЬСКОГО**, б., Охотское море, Амурский лим. Названа по фамилии Г. И. Невельского\*.

**НЕВЕЛЬСКОГО**, г., Охотское море, Амурский лим. Названа по фамилии Г. И. Невельского\*.



*Г. И. Невельской*

**НЕВЕЛЬСКОГО**, г., Японское море, Татарский пр., о. Сахалин, к с. от гор. Холмска. Названа в честь Г. И. Невельского \*.

**НЕВЕЛЬСКОГО**, зал., Японское море, Татарский пр., о. Сахалин. Открыт в 1854 г. л-том Н. В. Рудановским \*. Назван в честь Г. И. Невельского \*.

**НЕВЕЛЬСКОГО**, м., Охотское море, Амурский лим. Открыт в 1849 г. Г. И. Невельским \*. Тогда же назван в честь первооткрывателя по настоящю чл. эк. тр. «Байкал».

**НЕВЕЛЬСКОГО**, подв. г., Тихий ок., Курильские о-ва. 46°15' с.ш., 152°20' в.д. Открыта и обследована на НИС «Витязь» в 1949—55 гг. Тогда же названа по фамилии Г. И. Невельского \*.

**НЕВЕЛЬСКОГО**, пр., соединяет Японское и Охотское моря. Открыт в 1849 г. Г. И. Невельским \*. Назван по предложению М. Е. Жданко \* в 1909 г. в честь первооткрывателя.

**НЕВЕЛЬСКОГО**, фарватер, Охотское море, Амурский лим. Открыт в 1849 г. Г. И. Невельским \* на тр. «Байкал». По предложению М. Е. Жданко \* в 1903 г. назван в честь первооткрывателя.

**НЕВОДЧИКОВА**, б., Берингово море, Алеутские о-ва. 52°47' с.ш., 172°52' в.д. Открыта в 1745—46 гг. Михаилом Васильевичем Невочиковым \*. Названа по фамилии первооткрывателя. Название наносится на карты с искажением фамилии.

**НЕВОДЧИКОВА**, м., Тихий ок., п-ов Камчатка. Современное название дано в 1954 г. по фамилии М. В. Невочикова \*. Название наносится на карты с искажением фамилии.

**НЕВСКИЕ**, озера, Охотское море, о. Сахалин. Названы по р. Нева (в честь шл. «Нева»).

**НЕВСКИЙ**, о., Тихий ок., побер. С. Америки, арх. Александра. 57°02' с.ш., 135°22' з.д. Назван в 1809 г. И. Ф. Васильевым \* в честь шл. «Нева».

**НЕВСКИЙ**, пр., Охотское море, о. Сахалин. Назван по р. Нева (в честь шл. «Нева»).

**НЕДЗВЕЦКОГО**, б., Карское море, арх. Норденшельда, о. Тыртова. Названа в 1965 г. по фамилии нач. п /ст о. Тыртова Героя Советского Союза Иосифа Марковича Недзвецкого (1909—63).

**НЕЕЛОВА**, зал., море Лаптевых, у устья Лены. Описан в 1739 г. штурм. Щербиным. Назван гидр. эксп. под рук. Ф. А. Матисена \* в 1920 г. по фамилии подполк. КФШ Александра Ивановича Неелова \*.

**НЕЙМАНА**, м., Берингово море, Анадырский зал. Обследован в 1875 г. эк. кл. «Гайдамак». Им же назван по фамилии уч. плав. секретаря Сибирского отделения Рус. Геогр. об-ва доктора К. К. Неймана.

**НЕКРАСОВКА**, р., Японское море, о. Сахалин. Названа в честь рус. поэта Николая Алексеевича Некрасова (1821—77/78).

**НЕЛИДОВА**, о., Баренцево море, Нов. Земля. Обследован в 1833 г. П. К. Пахтусовым \*. Им же назван по фамилии л-та Василия Степановича Нелидова \*.

**НЕЛЛИ**, р., Японское море, зал. Чихачева. Названа в 1855 г. Н. Н. Муравьевым-Амурским \* в честь Елены Сергеевны Молчановой, дочери декабриста С. Г. Волконского (1788—1865).

**НЕМЦОВА**, лаг., море Лаптевых, п-ов Таймыр. Названа гидр. п/ст б. Марии Прончищевой в 1936 г. по фамилии уч. иссл. врача Д. Немцова.

**НЕРПА**, б., Японское море, зал. Петра Великого. Названа в 1880-х годах в честь кан. л-ки «Нерпа», принимавшей уч. в иссл. зал. Петра Великого.

**НЕРПА**, б., Японское море, материк. побер., у м. Южный. Названа в честь кан. л-ки «Нерпа».

**НЕРПА**, б., Японское море, материк. побер., у б. Морьяк-Рыболов. Названа в честь кан. л-ки «Нерпа».

**НЕРПА**, м., Японское море, зал. Петра Великого. Назван в честь кан. л-ки «Нерпа».

**НЕРПА**, о., Баренцево море, ЗФИ. Назван в 1953—55 гг. в честь зверобойного судна «Нерпа», уч. в 1933—40 гг. в иссл. морей СЛО.

**НЕССЕЛЬРОДЕ**, г., Тихий ок., побер. С. Америки, зал. Аляска. 58°58' с.ш., 134°20' з.д. Названа в 1824 г. геогр. Л. Мартином по фамилии канцлера России Карла Васильевича Нессельроде (1780—1862).

**НЕСТОР**, б-ка, Балт. море, Финский зал. Открыта в 1844 г. Обследована в 1845 г. эк. бр. «Нестор», в честь которого тогда же получила название.

**НЕСТОРА СМИРНОВА**, м., Карское море, Нов. Земля. Нанесен на карту в 1925 г. Назван по фамилии сов. ихтиолога, промысловца Нестора Александровича Смирнова (1878—1942).

**НЕУПОКОЕВА [Северная]**, б-ка, Балт. море, Рижский зал. Открыта в 1852 г. Тогда же обследована прапор. КФШ Константином Михайловичем Неупокоевым\*. Названа по фамилии иссл.

**НЕУПОКОЕВА [Средняя]**, б-ка, Балт. море, Рижский зал. Открыта в 1852 г. Тогда же обследована К. М. Неупокоевым\*. Названа по фамилии иссл.

**НЕУПОКОЕВА [Южная]**, б-ка, Балт. море, Рижский зал. Открыта в 1852 г. Тогда же обследована К. М. Неупокоевым\*. Названа по фамилии иссл.

**НЕУПОКОЕВА**, б-ка, Балт. море, Рижский зал., у б. Хундстик-Лахт. Названа в 1852 г. по фамилии К. М. Неупокоева\*.

**НЕУПОКОЕВА**, б-ка, Балт. море, Финский зал. 59°58' с.ш., 24°08' в.д. Названа по фамилии К. М. Неупокоева\*.

**НЕУПОКОЕВА**, б-ки, Балт. море, Рижский зал., у о. Сааремаа. Названы по фамилии К. М. Неупокоева\*.

**НЕУПОКОЕВА**, б-ка, Карское море, Енисейский зал. Названа по фамилии гидр. Константина Константиновича Неупокоева\*.

**НЕУПОКОЕВА**, б., море Лаптевых, Хатангский зал. Обследована в 1914 г. Гидр. эксп. СЛО на л/т «Таймыр» и «Вайгач». Тогда же названа по фамилии К. К. Неупокоева\*.

**НЕУПОКОЕВА**, зал., Антарктида, Берег Принцессы Марты. 70°05' ю.ш., 5° в.д. Открыт и нанесен на карту САЭ в 1961 г. Назван не позже 1965 г. по фамилии К. К. Неупокоева\*.

**НЕУПОКОЕВА**, зал., Карское море, Нов. Земля. Открыт в 1910 г. В. А. Русановым\* и назван по имени иссл. Нов. Земли Ильи Вылки. В 1925 г. назван по фамилии К. К. Неупокоева\*.

**НЕУПОКОЕВА**, лаг., Карское море, С. Земля, о. Большевик. Названа в 1950-х годах по рядом расположенному м. Неупокоева (по фамилии К. К. Неупокоева\*).

**НЕУПОКОЕВА**, м., Карское море, С. Земля, о. Большевик. Открыт Гидр. эксп. СЛО на л/т «Таймыр» и «Вайгач» в 1914 г. Назван позднее по фамилии К. К. Неупокоева\*.

**НЕУПОКОЕВА**, о., Карское море, Гыданский зал. Обследован в 1921 г. гидр. эксп. под рук. К. К. Неупокоева. Назван в 1930 г. по фамилии К. К. Неупокоева\*.

**НЕУСТРУЕВА**, г., Антарктида, Земля Королевы Мод. 71°51' ю.ш., 12°14' в.д. Открыта и нанесена на карту САЭ в 1961 г. Названа в



1966 г. по фамилии сов. геогр. Сергея Семеновича Неуструева (1874—1928).

**НЕУСТРУЕВА**, г., Охотское море, Курильские о-ва, о. Кунашир. Названа в 1946 г. по фамилии С. С. Неуструева.

**НИВЕЛИР**, б., Баренцево море, Нов. Земля. Названа гидр. СФ в честь г/с «Нивелир», уч. в иссл. Нов. Земли.

**НИКИТИНА**, б-ка, Балт. море, Финский зал. Открыта в 1838 г. Тогда же иссл. конд. КФШ Дмитрием Никифоровичем Никитиным\*. Названа по фамилии иссл.

**НИКИТИНА**, б., Баренцево море, Нов. Земля. Обследована в 1930 г. СГЭ. Тогда же названа по фамилии уч. эксп. Владимира Михайловича Никитина\*.

**НИКИТИНА**, м., Карское море, С. Земля, о. Большевик. Открыт Гидр. эксп. СЛО на л/т «Таймыр» и «Вайгач» в 1914 г. Назван, видимо, по фамилии рус. геолога чл.-корр. Петербургской АН Сергея Николаевича Никитина (1851—1909).

**НИКИФОРЕНКО**, о., Карское море, у о. Диксон. Назван по фамилии чл. эк. л/п «Сибиряков» л-та Семена Федоровича Никифоренко, погибшего в 1942 г. во время боя с немецким кр. «Адмирал Шеер».

**НИКОЛАЕВА**, б., Антарктида, море Дейвиса. 66°28' ю.ш., 83°35' в.д. Открыта и нанесена на карту САЭ в 1956 г. Названа не позже 1959 г. по фамилии полярного кап. Николая Михайловича Николаева\*.

**НИКОЛАЕВА**, м., Баренцево море, ЗФИ, о. Луиджи. Назван в 1953—55 гг. сов. иссл. по фамилии Н. М. Николаева\*.

**НИКОЛАЕВА**, г., Антарктида, Земля Королевы Мод. 71°45' ю.ш., 12°23' в.д. Открыта и нанесена на карту САЭ в 1961 г. Названа не позже 1965 г. по фамилии сов. геолога-петрографа чл.-корр. АН СССР Виктора Арсеньевича Николаева (1893—1960).

**НИКОЛАЯ**, зал., Охотское море, зал. Академии. Частично обследован в 1849 г. эк. тр. «Байкал». Тогда же назван Г. И. Невельским\*, видимо, по имени рус. императора Николая I.

**НИКОЛАЯ**, м., Антарктида, Земля Александра I. 68°47' ю.ш., 69°50' з.д. Название прибрежной ледовой г., принятой за о., дано по имени рус. императора Николая II французским иссл. Ж. Шарко в 1910 г. В последующем это название было закреплено за м., выступающим от Земли Александра I.

**НИКОЛАЯ**, м., Баренцево море, Нов. Земля, п-ов Адмиралтейства. Назван в 1910 г. полярным кап. И. П. Ануфриевым\* в честь своего судна п/х «Николай».

**НИКОЛАЯ ВАВИЛОВА**, г., Антарктида, Земля Королевы Мод. 72°02' ю.ш., 13°11' в.д. Открыта и нанесена на карту САЭ в 1961 г. Названа в 1966 г. по имени и фамилии сов. ботаника акад. Николая Ивановича Вавилова (1887—1943).

**НИКОЛАЯ ЗУБОВА**, зал., Антарктида, Земля Уилкса. 66°35' ю.ш., 115°33' в.д. Открыт и нанесен на карту САЭ в 1958 г. Назван не позже 1965 г. по имени и фамилии к.-адм. Николая Николаевича Зубова\*.

**НИКОЛАЯ ФЕОКТИСТОВА**, м., Антарктида, Земля Эндерби. 67°39' ю.ш., 45°58' в.д. Открыт и нанесен на карту САЭ в 1957 г. Назван не позже 1965 г. по имени и фамилии метеоролога Николая Яковлевича Феокистова\*.

**НИКОЛЬСКОГО**, г., Охотское море, о. Сахалин. Названа по фамилии иссл. Сахалина в 1881—82 гг. зоолога Александра Михайловича Никольского (1858—1942).

**НИКОЛЬСКОГО** [Йодо], о., Японское море, п-ов Корея. 39°14' с.ш., 127°38' в.д. Нанесен на карту в 1854 г. эк. фр. «Паллада». Им же назван по фамилии уч. плав. на фр. «Крейсер» в 1823—25 гг. л-та Дмитрия Васильевича Никольского\*.

**НИКОЛЬСКОГО**, о., Баренцево море, Нов. Земля. Обследован в 1839 г. С. А. Моисеевым\*. Им же назван, видимо, по фамилии нач. мор. типографии Петра Александровича Никольского (1797—1855).

**НИКОНОВА**, м., Охотское море, Курильские о-ва, о. Шиашкотан. Назван по фамилии тюменского купца Ивана Никонова, плав. в 1770—74 гг. к Курильским о-вам.

**НИКОНОВА**, п-ов, Охотское море, Курильские о-ва, о. Шиашкотан. Назван по фамилии И. Никонова.

**НИЛЬСЕНА**, б., Баренцево море, ЗФИ, о. Белл. Названа в 1953—55 гг. по фамилии уч. эксп. Г. Л. Брусилова\* на ях. «Св. Анна» Ольгерда Нильсена, умершего на ЗФИ в 1914 г.

**НОВИК**, о., Балт. море, Финский зал. Назван, видимо, в честь эскадренного миноносца «Новик», уч. в первой и второй мировых войнах.

**НОВИК**, б-ка, Японское море, зал. Чихачева. Открыта в 1858 г. эк. корв. «Новик». Им же названа в честь своего корабля.

**НОВИК**, б., Японское море, зал. Петра Великого. Названа в 1859 г. в честь корв. «Новик», уч. в иссл. зал. Петра Великого.

**НОВИК**, г., Охотское море, о. Сахалин. Названа в честь кр. «Новик», совершившего героический подвиг в 1904 г. во время рус.-японской войны.

**НОВИК**, м., Охотское море, о. Сахалин. Назван в честь кр. «Новик».

**НОВИК**, о., море Лаптевых, С. Земля. Назван сов. гидр. в честь кр. «Новик».

**НОВИКОВ-ПРИБОЙ**, м., Тихий ок., Курильские о-ва, о. Итуруп. Назван после 1946 г. по фамилии рус. и сов. писателя Алексея Силыча Новикова-Прибоя (1877—1944).

**НОВИЦКОГО**, б., Японское море, зал. Петра Великого. Названа в 1972 г. по фамилии оф. тр. «Манджур» л-та Василия Васильевича Новицкого\*.

**НОВИЦКОГО**, о., Японское море, зал. Петра Великого. Обследован в 1860 г. эксп. В. М. Бабкина\*. Тогда же назван по фамилии В. В. Новицкого\*.

**НОВОМБЕРГСКОГО**, г., Японское море, Татарский пр., о. Сахалин. Названа по фамилии проф. Дальневосточного ун-та Николая Яковлевича Новомбергского (1871—1949).

**НОВОПАШЕННОГО** [Средний], ледн., Карское море, Нов. Земля, к с.-в. от м. Опасный. Назван в 1921 г. Гидр. эксп. СЛО по фамилии гидр. Бориса Владимировича Новопашенного\*. Впоследствии переименован и получил название «ледн. Средний» по своему положению между ледн. Розе и Рождественского.

**НОВОПАШЕННОГО** [Тройная], б., море Лаптевых, С. Земля, о. Октябрьской Революции. Открыта и нанесена на карту Гидр. эксп. СЛО на л/т «Таймыр» и «Вайгач» в 1913 г. Тогда же названа по фамилии ст. л-та Петра Алексеевича Новопашенного. Впоследствии переименована в б. Тройная, так как ее вершина разделена на три б.

**НОВОСИЛЬСКОГО**, б., Антарктика, о. Ю. Георгия. 54°39' ю.ш., 36°21' з.д. Открыта в 1819 г. эксп. Беллинсгаузена — Лазарева. Тогда же названа по фамилии чл. эк, шл. «Мирный» м-на Павла Михайловича Новосильского\*.

**НОВОСИЛЬСКОГО**, купол, Антарктида, шельфовый ледн. Шеклтона. 65°50' ю.ш., 100°35' в.д. Открыт и нанесен на карту САЭ в 1956 г. Назван не позже 1959 г. по фамилии П. М. Новосильского \*.

**НОВОСИЛЬСКОГО**, ледн., Антарктика, о. Ю. Георгия. 54°41' ю.ш., 36°15' з.д. Нанесен на карту германской эксп. под рук. Колларсена в 1928—29 гг. Назван по фамилии П. М. Новосильского \*.

**НОВОСИЛЬСКОГО**, м., Антарктида, Земля Виктория. 68°48' ю.ш., 155°02' в.д. Открыт и нанесен на карту САЭ в 1956 г. Назван не позже 1959 г. по фамилии П. М. Новосильского \*.

**НОВОСИЛЬСКОГО**, м., Новогвинейское море, Нов. Гвинея. 5°28' ю.ш., 142°53' в.д. Обследован и нанесен на карту эк. корв. «Витязь» в 1871 г. Им же назван по фамилии ст. оф. корабля кап.-л-та Павла Павловича Новосильского \*.

**НОВОСИЛЬСКОГО**, м., Японское море, зал. Петра Великого. Обследован в 1863 г. эксп. В. М. Бабкина \*. Тогда же назван по фамилии П. П. Новосильского \*.

**НОВОСИЛЬСКОГО (Кригуйгун)**, м., Берингово море, зал. Лаврентия. Обследован в 1876 г. эк. кл. «Всадник». Видимо, тогда же назван по фамилии ком. корабля Андрея Павловича Новосильского \*.

**НОВОСИЛЬСКОГО (Понсудэджи)**, м., Японское море, п-ов Корея. 40° с.ш., 128°09' в.д. Обследован в 1886 г. эк. кл. «Крейсер». Им же назван по фамилии одного из уч. Севастопольской обороны 1854—55 гг. л-та Михаила Павловича Новосильского \*.

**НОВОСИЛЬСКОГО (Понсубандо)**, п-ов, Японское море, п-ов Корея. 40°01' с.ш., 128°09' в.д. Обследован в 1886 г. эк. кл. «Крейсер». Им же назван по фамилии уч. Севастопольской обороны 1854—55 гг. в-адм. Федора Михайловича Новосильского \*.

**НОВОСИЛЬЦЕВА (Камои)**, м., Японское море, о. Хоккайдо. 43°20' с.ш., 140°21' в.д. Назван в 1805 г. И. Ф. Крузенштерном \* по фамилии государственного деятеля Николая Николаевича Новосильцева \*.

**НОВОСИЛЬЦЕВА**, о-ва, Карское море, пр. Карские Ворота. Обследованы в 1902 г. Гидр. эксп. СЛО на п/х «Пахтусов». Тогда же названы по фамилии уч. эксп. м-на Алексея Николаевича Новосильцева \*.

**НОВЫЙ ДЖИГИТ**, б., Японское море, зал. Петра Великого, о. Русский. Обследована в 1883 г. эк. кл. «Джигит». Им же названа в честь своего корабля. Этот кл. «Джигит» принял имя от кл., плав. в морях ДВ в 1860-х годах, и поэтому считался «новым».

**НОЗИКОВА (Меркинкан)**, о., Берингово море, пр. Сенывина. Открыт в 1828 г. эк. шл. «Сенявин» под ком. Ф. П. Литке \*. Тогда же назван по фамилии уч. плав.канд. КФШ Гавриила Яковлевича Нозикова.

**НОЛЬДЕ**, губа, В.-Сибирское море, к в. от Чаунской губы. Обследована в 1911 г. Гидр. эксп. СЛО на л/т «Таймыр» и «Вайгач». Тогда же названа по фамилии оф. л/т «Таймыр» л-та Бориса Александровича Нольде \*.

**НОРД**, б-ка, Карское море, арх. Норденшельда, пр. Матисена. Открыта в 1939 г. гидр. эксп. ГУ ГУСМП на г/с «Норд» под рук. А. И. Косого. Тогда же названа в честь открывшего ее судна.

**НОРД**, б., Карское море, арх. Норденшельда, о. Тыртова. Обследована в 1938—39 гг. Тогда же названа в честь г/с «Норд».

**НОРД**, б., море Лаптевых, о-ва Петра. Названа в 1941 г. уч. В.-Таймырской эксп. ГУСМП в честь своего судна г/с «Норд».

**НОРД**, о., Карское море, арх. Норденшельда. Открыт и обследован в 1938 г. гидр. эксп. ГУ ГУСМП на г/с «Норд» под рук. А. И. Косого. Тогда же назван в честь судна эксп.

**НОРД**, м., море Лаптевых, Хатангский зал. Назван Норденшельдом по фамилии поруч. рус. гвардии О. А. Нордквиста. В последующие годы при нанесении на карту фамилия была искажена.

**НОСИЛСВА**, горы, Баренцево море, Нов. Земля. Названы в 1925 г. по фамилии иссл. Нов. Земли этнографа Константина Дмитриевича Носилова.

**НОСИЛОВА**, руч., Карское море, Нов. Земля, зал. Чекина. Назван в 1901 г. по фамилии К. Д. Носилова.

**НОСКОВА**, перевал, Баренцево море, Шпицберген. 76°50' с.ш., 16° в.д. Назван в 1899—1901 гг. по фамилии матроса рус. градусной эксп. на Шпицберген Носкова.

**НОССВА**, б., Карское море, берег Харитона Лаптева. Нанесена на карту в 1901 г. РПЭ 1900—03 гг. Тогда же названа по фамилии чл. эксп. матроса ях. «Заря» Т. Носова.

**НОСОВА**, г., Карское море, берег Харитона Лаптева. Названа сов. гидр. по рядом расположенному м. Носова (по фамилии Т. Носова).

**НОСОВА**, м., Карское море, берег Харитона Лаптева. Назван уч. гидр. эксп. на г/с «Торос» в 1937 г. по фамилии Т. Носова.

**Оби**, подв. желоб, Индийский ок. 33° ю.ш., 95—102° в.д. Открыт сов. океанографами. Назван в честь д/э «Обь».

**ОБИ ПОЧТАЛИОН**, пр., Карское море, шхеры Минина. Назван в 1964—65 гг. в честь судна Обско-Енисейского отряда Великой С. эксп. 1733—43 гг. «Оби Почталион».

**ОБНОРСКОГО**, м., Японское море, п-ов Корея, 40°03' с.ш., 128°02' в.д. Обследован в 1893 г. эк. корв. «Витязь». Им же назван по фамилии судового мех. корабля Виктора Александровича Обнорского\*. В настоящее время рус. название на карты не наносится.

**ОБРУЧЕВА**, б-ка, Аральское море, Акпеткинский арх. Образовалась на месте размытого о., который был открыт А. И. Бутаковым\* в 1848 г. и назван по фамилии командующего отдельным Оренбургским корпусом Владимира Афанасьевича Обручева.

**ОБРУЧЕВА**, г., Антарктида, Земля Виктории. 68°54' ю.ш., 154°10' в.д. Открыта и нанесена на карту САЭ в 1958 г. Названа не позже 1959 г. по фамилии сов. геолога, писателя акад. Владимира Афанасьевича Обручева (1863—1956).

**ОБРУЧЕВА**, ледн., Баренцево море, ЗФИ, о. Гукера. Назван сов. иссл. в 1953—55 гг. по фамилии В. А. Обручева.

**ОБРУЧЕВА**, ледн., Антарктида, Берег Правды. 66°32' ю.ш., 99°40' в.д. Открыт и нанесен на карту САЭ в 1958 г. Назван не позже 1959 г. по фамилии В. А. Обручева.

**ОБРУЧЕВА**, оазис, Антарктида, Земля Королевы Мэри. 66°33' ю.ш., 99°47' в.д. Открыт и нанесен на карту САЭ в 1958 г. Назван не позже 1959 г. по фамилии В. А. Обручева.

**ОБРУЧЕВА**, подв. возвышенность, Тихий ок. 52°15'—53°25' с.ш., 164°—165°30' в.д. Открыта сов. иссл. на НИС «Витязь». Названа в 1953 г. в ознаменование 90-летия В. А. Обручева.

**ОБРУЧЕВА**, подв. г., Охотское море, Курильские о-ва, у о. Уруп. Открыта и нанесена на карту сов. иссл. на НИС «Витязь» в 1949—55 гг. Названа по фамилии В. А. Обручева.

**ОБРУЧЕВА**, м., Японское море, зал. Петра Великого. Обследован в 1891 г. эк. кл. «Джигит». Им же назван по фамилии чл. эк. м-на Алексея Николаевича Обручева\*.

**ОБРУЧЕВА**, м., Баренцево море, Нов. Земля. Назван в 1933 г. уч. эксп. ВАИ по фамилии сов. геолога чл.-корр. АН Сергея Владимировича Обручева (1891—1965).

**ОБРУЧЕВА**, п-ов, Баренцево море, Нов. Земля. Назван в 1930-х годах по фамилии С. В. Обручева.

**ОБУХОВА**, р., В.-Сибирское море, Новосибирские о-ва, о. Нов. Сибирь. Обследована в 1809—11 гг. эксп. под рук. М. М. Геденштрома\*. Названа по фамилии уч. эксп. плотника Обухова.

**ОБЬ**, б-ка, Антарктика, Индийский ок. 52°20' ю.ш., 41°30' в.д. Открыта САЭ в 1957 г. Названа не позже 1965 г. в честь эксп. судна САЭ д/э «Обь».

**ОБЬ**, б-ка, Индийский ок. 35° ю.ш., 42° в.д. Открыта сов. иссл. Названа в честь д/э «Обь».

**ОБЬ**, зал., Антарктида, море Сомова. 70°35' ю.ш., 163°25' в.д. Нанесен на карту САЭ в 1958 г. Назван не позже 1959 г. в честь д/э «Обь».

**ОБЬ**, отмель, СЛО, у с.-в. побер. Гренландии. Открыта сов. иссл. Названа в честь д/э «Обь».

**ОБЬ**, проход, Антарктида, море Дейвиса. 66°33' ю.ш., 93°01' в.д. Нанесен на карту САЭ в 1956 г. Назван не позже 1959 г. в честь д/э «Обь».

**ОВСЯНКИНА**, м., Японское море, б. Соколовская. Нанесен на карту эксп. В. М. Бабкина\* в 1860 г. Тогда же назван по фамилии ком. шх. «Восток» л-та Петра Леонтьевича Овсянкина\*.

**ОВЦЫНА** [Маттесаля], м., Карское море, п-ов Явай. Обследован в 1737 г. уч. Великой С. эксп. 1733—43 гг. л-том Дмитрием Леонтьевичем Овцыным\*. Впоследствии назван по его фамилии.

**ОВЦЫНА**, нунатак, Антарктида, горы Принс-Чарльз. 71°07' ю.ш., 66°16' в.д. Обследован САЭ в 1972—73 гг. Назван по фамилии Д. Л. Овцына\*.

**ОВЦЫНА**, пр., Карское море, Енисейский зал. Назван в 1895 г. А. И. Вилькицим\* по фамилии Д. Л. Овцына\*.

**ОВЧИННИКОВА**, м., Баренцево море, ЗФИ, о. Грили. Назван в 1953—55 гг. по фамилии гидролога Ивана Гавриловича Овчинникова\*.

**ОГЛОБЛИНА**, м., море Лаптевых, о. Мал. Таймыр. Назван в 1967 г. по фамилии инж.-гидр. Василия Алексеевича Оглоблина\*.

**ОГЛОБЛИНСКАЯ**, коса, море Лаптевых, о. Мал. Таймыр. Названа по фамилии В. А. Оглоблина\*.

**ОГЛОБЛИНСКОГО**, м., Карское море, п-ов Заря. Нанесен на карту в 1900 г. РПЭ 1900—03 гг. Тогда же назван по фамилии л-та Николая Николаевича Оглоблинского, определившего девиацию компасов ях. «Заря» перед ее выходом в море.

**ОГРАНОВИЧА**, м., Японское море, зал. Петра Великого. Назван по фамилии оф. Сибирской флотилии В. Ограновича.

**ОКТЯБРЬ**, о., Карское море, арх. Норденшельда. Назван в 1939 г. уч. гидр. эксп. на г/с «Торос» в честь кан. л-ки «Красный Октябрь».

**ОКТЯБРЬСКОЙ РЕВОЛЮЦИИ**, ледн., Антарктида, Земля Королевы Мод. 71°31' ю.ш., 12°20' в.д. Обследован САЭ в 1961 г. Назван в 1966 г. в честь Великой Октябрьской социалистической революции.



*В. А. Оглоблин*

**ОКТАБРЬСКОЙ РЕВОЛЮЦИИ**, о., Карское море, С. Земля. Открыт и нанесен на карту эксп. Ушакова — Урванцева в 1931 г. Назван в честь Великой Октябрьской социалистической революции.

**ОЛАФ**, б-ка, Балт. море, Рижский зал. Открыта в 1881 г. п/х-фр. «Олаф». Тогда же названа в честь открывшего ее корабля.

**ОЛЕГ**, б-ка, Балт. море, ю. опушка Або-Аландских шхер, у о. Утё. Открыта в 1863 г. фр. «Олег». Тогда же названа в честь открывшего ее корабля.

**ОЛЕГА**, м., Охотское море, о. Сахалин. Назван в 1876 г. эк. корв. «Баян», видимо, в честь фр. «Олег».

**ОЛИВУЦА** [Чукто], ск., Японское море, п-ов Корея. 37°15' с.ш., 131°52' в.д. Открыта в 1854 г. эк. корв. «Оливуца». Им же названа в честь своего корабля. В настоящее время рус. название на карты не наносится.

**ОЛОНКИНА**, м., Баренцево море, Нов. Земля. Назван в 1920-х годах по фамилии промышленника В. В. Олонкина.

**ОЛЬГА**, б., Тихий ок., побереж. С. Америки, зал. Аляска, 57°08' с.ш., 154°18' з.д. Названа в честь судна РАК куттера «Ольга».

**ОЛЬГА**, м., Тихий ок., побереж. С. Америки, арх. Александра. 57°14' с.ш., 135°32' з.д. Назван в честь куттера «Ольга».

**ОЛЬГА**, пр., Тихий ок., побереж. С. Америки, арх. Александра. 57°13' с.ш., 135°30' з.д. Назван А. А. Барановым\* в честь куттера «Ольга».

**ОЛЬГА**, проход, Тихий ок., побереж. С. Америки, зал. Аляска. 57°03' с.ш., 154°07' з.д. Назван в честь куттера «Ольга».

**ОЛЬГА**, ск., Тихий ок., побереж. С. Америки, арх. Александра. 57°24' с.ш., 135°56' з.д. Названа Береговой службой США в конце XIX в. в честь куттера «Ольга».

**ОЛЬГА**, м., Тихий ок., п-ов Камчатка, Кроноцкий зал. Назван эк. кл. «Вестник» в 1882 г., видимо, по имени великой княгини Ольги Александровны Романовой (1882—?).

**ОЛЬГИ**, б., Японское море, зал. Сов. Гавань. Открыта в 1853 г. Н. К. Бошняком\*. Тогда же названа по имени великой княгини Ольги Николаевны Романовой (1822—92).

**ОЛЬГИ**, зал., Японское море, материк. побереж. Обследован в 1857 г. эк. п/х-фр. «Америка». Тогда же назван по имени киевской княгини Ольги.

**ОЛЬГИНСКИЙ**, пос., Баренцево море, Нов. Земля. Образован как становище Ольгинское. Название получил в честь п/х «Ольга Константиновна», который доставил в губу Крестовая Г. Я. Седова\* в 1910 г. для ее обследования.

**ОМЕЛЬЧЕНКО**, б., Антарктида, Земля Виктории. 68°30' ю.ш., 151°47' в.д. Открыта и нанесена на карту САЭ в 1958 г. Названа не позже 1959 г. по фамилии рус. уч. эксп. Р. Скотта к Ю. полюсу в 1912 г. конюха Антона Лукича Омельченко (1883—1932).

**ОНАЦЕВИЧА**, м., Охотское море, Тауйская губа. Описан в 1875 г. эк. шх. «Восток». Тогда же назван по фамилии рук. гидр. работ л-та Михаила Люциановича Онацевича\*.

**ОНАЦЕВИЧА**, п-ов, Охотское море, Тауйская губа. Назван по фамилии М. Л. Онацевича\*.

**ОНЕГА**, б-ка, Балтийское море, Финский зал. 59°44' с.ш., 23°18' в.д. Названа, видимо, в 1862 г. в честь п/х «Онега».

**ОПРИЧНИК**, б., Японское море, зал. Чихачева. Названа не позже 1865 г. в честь кл. «Опричник».

**ОПРИЧНИК**, зал., Японское море, материк. побереж. Назван в честь кл. «Опричник».

**ОПЫТ**, м., Море Лаптевых, п-ов Таймыр, б. Марии Прончищевой. Назван в честь мотобота «Опыт».

**ОРЕХОВА**, м., Японское море, зал. Владимира. Описан и нанесен на карту в 1860 г. эксп. В. М. Бабкина\*. Тогда же назван по фамилии уч. эксп. подпоруч. КФШ Федора Кузьмича Орехова.

**ОРЕХОВА**, о., Японское море, б. Преображения. Описан и нанесен на карту в 1860 г. эксп. В. М. Бабкина\*. Тогда же назван по фамилии Ф. К. Орехова.

**ОРЕХОВА**, риф, Японское море, зал. Владимира. Назван по рядом расположенному м. Орехова (по фамилии Ф. К. Орехова).

**ОРИАНДА**, лаг., Берингово море, Анадырский зал. Названа, видимо, в 1876 г. эк. кл. «Всадник» в честь ях. «Орианда».

**ОРЛОВА**, г., Японское море, о. Сахалин. Названа после 1946 г. по фамилии одного из активных уч. Амурской эксп. 1851—55 гг. под рук. Г. И. Невельского\* подпоруч. КФШ Дмитрия Ивановича Орлова\*.

**ОРЛОВА**, м., Японское море, зал. Чихачева. Открыт и нанесен на карту в 1787 г. Ж. Ф. Лаперузом под названием «м. Клостер-Камп». Решением Хабаровского крайисполкома в 1952 г. переименован и назван по фамилии Д. И. Орлова\*.

**ОРЛОВА**, м., Японское море, б. Валентина. Открыт и нанесен на карту эксп. В. М. Бабкина\* в 1860 г. Тогда же назван по фамилии Д. И. Орлова\*.

**ОРЛОВА**, м., Японское море, о. Сахалин. Описан и нанесен на карту в 1853 г. поруч. КФШ Д. И. Орловым\*, в честь которого и назван.

**ОРЛОВА**, м., Охотское море, Сахалинский зал. Назван по фамилии Д. И. Орлова\*.

**ОРЛОВА (Ачинкинкан)**, о., Берингово море, пр. Сенявина. Открыт и нанесен на карту эк. шл. «Сенявин» под ком. Ф. П. Литке\* в 1828 г. Тогда же назван по фамилии Д. И. Орлова\*.

**ОРЛОВА**, м., Тихий ок., Курильские о-ва, о. Матуа. Назван после 1946 г. по фамилии уч. 2-й Камчатской эксп. рус. шкипера Андреяна Юрлова, зимовавшего в 1756—57 гг. на о. Матуа.

**ОРЛОВСКОГО**, м., Баренцево море, ЗФИ, о. Земля Георга. Назван по фамилии нач. ГУ ГУСМП Петра Владимировича Орловского\*.

**ОСИПОВА**, м., Японское море, зал. Петра Великого. Обследован в 1891 г. эк. кл. «Джигит». Им же назван по фамилии ст. штур. корабля поруч. КФШ Алексея Ивановича Осипова\*.

**ОСЛЯБЯ (Согадо)**, о., Японское море, п-ов Корея. 39°22' с.ш., 127°24' в.д. Обследован в 1896 г. эк. фр. «Дмитрий Донской». Им же назван по корабельному катеру «Ослябя».

**ОСТЕН-САКЕНА (Катиу)**, ат., Тихий ок., о-ва Россиян. 16°25' ю.ш., 144°20' з.д. Открыт в 1820 г. эксп. Беллинсгаузена — Лазарева. Тогда же назван по фамилии уч. Отечественной войны 1812 г. рус. ген. Дмитрия Ерофеевича Остен-Сакена (1790 или 1793—1881).

**ОСТЕН-САКЕНА**, г., Баренцево море, Шпицберген. 78° с.ш., 22°30' в.д. Названа немецким геогр. А. Петерманом по фамилии вице-президента Рус. геогр. об-ва Федора Романовича Остен-Сакена (1832—1918?).

**ОСТЕН-САКЕНА**, м., Карское море, Таймырская губа. Нанесен на карту в 1901 г. уч. РПЭ 1900—03 гг. Тогда же назван по фамилии Ф. Р. Остен-Сакена.

**ОСТОЛОВА (Чхахоман)**, б., Японское море, п-ов Корея. 40°12' с.ш., 128°39' в.д. Обследована в 1886 г. эк. кл. «Крейсер».

Им же названа по фамилии кап. 1 р. Алексея Аполлоновича Остолопова\*.

**ОСТРЕНО**, м., Японское море, зал. Петра Великого. Обследован в 1863 г. эксп. В. М. Бабкина\*. Тогда же назван по фамилии кап. 1 р. Феофана Христофоровича Острено\*.

**ОСТРОВСКОГО**, скалы, Антарктида, Земля Королевы Мод. 71°52' ю.ш., 12°43' в.д. Открыты и нанесены на карту САЭ в 1961 г. Названы не позже 1965 г. по фамилии рус. драматурга Александра Николаевича Островского (1823—86).

**ОСТРОГРАДСКОГО**, г., Баренцево море, Шпицберген. 77° с.ш., 16°30' в.д. Названа по фамилии рус. математика Михаила Васильевича Остроградского (1801—61/62).

**ОТВАЖНЫЙ**, б-ка, Балтийское море, Финский зал. Названа не позже 1861 г. в честь п/х-фр. «Отважный».

**ОТКРЫТИЕ** (Нунивак), о., Берингово море, з. побер. Аляски. 60°05' с.ш., 166°20' з.д. Открыт в 1821 г. чл. эк. шл. «Открытие» А. П. Авиновым\*. Назван М. Н. Васильевым\* в честь своего корабля.

**ОТКУПЩИКОВА**, б., Баренцево море, Нов. Земля. Названа в 1935 г. по фамилии мезенского кормщика Павла Алексеевича Откупщикова, бывшего лоцманом в 1823 г. в эксп. Ф. П. Литке\* на бр. «Новая Земля».

**ОТТО ШМИДТА**, м., Чукотское море, у пр. Лонга. В 1778 г. Д. Куком назван м. Нордкап (Северный). В 1934 г. переименован в честь иссл. Арктики акад. Отто Юльевича Шмидта\*.

**ОХОТСК**, м., Берингово море, Анадырский зал. Обследован эк. бр. «Охотск» и «Камчатка» в 1848 г. Тогда же назван в честь бр. «Охотск».

**ОХТА**, б-ка, Балт. море, Финский зал. 59°57' с.ш., 24°10' в.д. Открыта в 1837—43 гг. Тогда же названа в честь бр. «Охта».

**ОХТАМАТАЛА**, б-ка, Балт. море, Финский зал., к з. от арх. Бол. Фискар. Открыта в 1843 г. Н. Г. Гривцовым\* на бр. «Охта». Тогда же названа в честь корабля. «Матала» — по-фински «мель, банка».

**ОЧЕРЕДИНА**, б., Тихий ок., побер. С. Америки, о-ва Шумагина. 55°10' с.ш., 160°44' з.д. Открыта во второй половине XVIII в. рус. мореходами. Названа по фамилии штурм. ученика Афанасия Очередины\*.

**ОЧЕРЕДИНА**, м., Тихий ок., побер. С. Америки, о-ва Шумагина. 55°07' с.ш., 160°49' в.д. Открыт рус. мореходами во второй половине XVIII в. Назван по фамилии А. Очередины\*.

**ПАВЛА ЗАЙЦЕВА**, м., Баренцево море, Нов. Земля. Обследован В. А. Русановым\* в 1909 г. и назван м. Плавучих льдов. В 1955 г. гидр. СФ назван по имени и фамилии гидр. ст. л-та Павла Ивановича Зайцева\*.

**ПАВЛА КЕППЕНА**, б., В.-Сибирское море, Новосибирские о-ва, о. Беннета. Обследована в 1902 г. уч. РПЭ 1900—03 гг. Тогда же названа по имени и фамилии секретаря президента АН ген.-л-та Павла Евгеньевича Кеппена (1846—1911).

**ПАВЛА МЕССЕРА**, о., Балт. море, Финский зал. Современное название дано в 1959 г. по имени и фамилии сов. гидр. Павла Владимировича Мессера\*.

**ПАВЛА ПОПОВИЧА**, купол, Баренцево море, ЗФИ, о. Ева-Лив. Назван по имени и фамилии летчика-космонавта, ком. космического корабля «Восток-4», Героя Советского Союза полк. Павла Романовича Поповича (р. 1930), совершившего в августе 1962 г.



вместе с А. Г. Николаевым первый в истории освоения космоса групповой полет.

**ПАВЛОВА**, г., Баренцево море, Нов. Земля. Нанесена на карту уч. эксп. Г. Я. Седова \* в 1913 г. Тогда же названа по фамилии уч. эксп. геолога Михаила Алексеевича Павлова \*.

**ПАВЛОВА**, ледн., Баренцево море, Нов. Земля. Нанесен на карту уч. эксп. Г. Я. Седова \* в 1913 г. Тогда же назван по фамилии М. А. Павлова \*.

**ПАВЛОВА**, м., Баренцево море, Нов. Земля. Нанесен на карту уч. эксп. Г. Я. Седова \* в 1913 г. Тогда же назван по фамилии М. А. Павлова \*.

**ПАВЛОВА**, оз., Баренцево море, ЗФИ, о. Джексона. Названо по фамилии М. А. Павлова \*.

**ПАВЛОВА**, м., Берингово море, зал. Лаврентия. Обследован в 1881 г. эк. кл. «Стрелок». Тогда же назван по фамилии чл. эк. подпоруч. КФШ Александра Сергеевича Павлова.

**ПАВЛОВА**, о., Карское море, берег Харитона Лаптева. Назван по фамилии кап. г/с «Норд» Владимира Васильевича Павлова \*.

**ПАВЛОВА**, б-ка, Каспийское море, Бакинский арх. Открыта в феврале 1864 г. подпоруч. КФШ Михаилом Агаповичем Павловым \* на п/х «Кура». Тогда же названа по фамилии первооткрывателя.

**ПАВЛОВИЧА**, г., Охотское море, о. Сахалин. Названа по фамилии прап. корпуса топографов Иосифа Викентьевича Павловича, уч. в иссл. Сахалина.

**ПАВЛОВИЧА**, м., Охотское море, о. Сахалин. Описан в 1865—68 гг. И. В. Павловичем. Назван по фамилии иссл.

**ПАВЛОВСКАЯ**, б., Карское море, Енисейский зал. Названа в 1917 г. по имени первого нач. Диксонской радиостанции Павла Григорьевича Кушакова (1881—?).

**ПАВЛОВСКИЙ**, м., Черное море, Крымский п-ов, Севастопольская б. Назван по Павловской батарее, находившейся на этом м. Батарея же носила имя рус. императора Павла I (1754—1801).

**ПАВЛОВСКОГО**, м., Японское море, зал. Петра Великого, зал. Стрелок. Назван в 1892 г. по фамилии кап. 2 р. Петра Саввича Павловского \*.

**ПАВЛОВСКОГО**, м., Японское море, зал. Петра Великого, зал. Находка. Впервые нанесен на карту эксп. В. М. Бакина \* в 1860 г. В 1890 г. обследован эк. кан. л-ки «Бобр». Им же назван по фамилии П. С. Павловского \*.

**ПАДОРИНА**, б-ка, Баренцево море, Кольский п-ов. Открыта в 1907 г. уч. ОСМБ на п/х «Пахтусов». Тогда же названа по фамилии уч. гидр. работ подпоруч. КФШ Василия Павловича Падорина \*.

**ПАДОРИНА**, о-ва, Баренцево море, Кольский п-ов. Обследованы уч. ОСМБ. Ими же названы по фамилии В. П. Падорина \*.

**ПАЛИБИНА**, м., Баренцево море, ЗФИ, о. Ю. Хохштеттера. Назван по фамилии уч. эксп. на л/к «Ермак» в 1901 г. ботаника Ивана Владимировича Палибина (1872—1949).

**ПАЛЛАС** (Румои), г., Японское море, о. Хоккайдо. 43°57' с.ш., 141°39' в.д. Названа в 1805 г. И. Ф. Крузенштерном \* по фамилии рус. естествоиспытателя чл. Петербургской АН Петра Симона Палласа (1741—1811). В настоящее время рус. название на карты не наносится.



*М. А. Павлов*

**ПАЛЛАСА**, вулк., Охотское море, Курильские о-ва, о. Кетой. Назван по фамилии П. С. Палласа.

**ПАЛЛАСА**, п-ов, Карское море, берег Харитона Лаптева. Обследован в 1900 г. уч. РПЭ 1900—03 гг. Тогда же назван по фамилии П. С. Палласа.

**ПАМЯТЬ ДЫДЫМОВА (Улсанман)**, б., Японское море, п-ов Корея. 35°30' с.ш., 129°23' в.д. Обследована Ф. К. Геком \* в 1891 г. Им же названа в память о л-те Акиме Егоровиче Дыдымове \*.

**ПАНКРАТЬЕВА**, о., Баренцево море, Нов. Земля. В 1822 г. Ф. П. Литке \* на бр. «Новая Земля» открыл в этом месте о-ва, которые назвал по фамилии своего родственника, киевского гражданского губернатора Петра Прокофьевича Панкратьева (1757—1810). Уч. эксп. В. А. Русанова \* в 1910 г. и Г. Я. Седова \* в 1912 г. было выявлено, что один из о-вов превратился в п-ов. За оставшимся о-вом Г. Я. Седов оставил название, данное Ф. П. Литке.

**ПАНКРАТЬЕВА**, п-ов, Баренцево море, Нов. Земля. Открыл в 1822 г. Ф. П. Литке \* и нанес на карту как о. (один из группы Панкратьевых о-вов). В 1910 г. эксп. В. А. Русанова \* обнаружено его полуостровное положение. Тогда же за п-овом было оставлено название, данное Ф. П. Литке о-вам, по фамилии П. П. Панкратьева.

**ПАНФЕРОВА**, м., Баренцево море, Нов. Земля. Нанесен на карту П. К. Пахтусовым \* в 1833 г. Им же назван по фамилии л-та Константина Васильевича Панферова \*.

**ПАНФИЛОВЦЕВ (Сталина)**, зал., Карское море, С. Земля, о. Октябрьской Революции. Открыт в 1931 г. эксп. Ушакова — Урванцева. Тогда же назван зал. Сталина в честь Иосифа Виссарионовича Сталина (1879—1953). В 1962 г. переименован в зал. Панфиловцев в честь 316-й стрелковой дивизии под ком. ген. И. В. Панфилова, проявившей исключительный героизм при защите Москвы в 1941 г.

**ПАНЬКОВА**, м., Тихий ок., побереж. С. Америки, зал. Аляска. 54°40' с.ш., 163°04' з.д. Описан в 1791 г. Г. А. Сарычевым \*. Назван по фамилии алеутского старшины Сергея Панькова.

**ПАНЬКОВА**, ск., Тихий ок., побереж. С. Америки, зал. Аляска. 54°42' с.ш., 163° з.д. Описана в 1791 г. Г. А. Сарычевым \*. Названа американцами в 1901 г. по фамилии С. Панькова.

**ПАПАНИНА**, горы, Антарктида, Земля Эндерби. 68°13' ю.ш., 50°16' в.д. Нанесены на карту САЭ в 1962 г. Названы не позже 1965 г. по фамилии дважды Героя Советского Союза к.-адм. Ивана Дмитриевича Папанина \*.

**ПАПАНИНА**, м., море Лаптевых, пр. Вилькицкого. Назван в 1937 г. по фамилии И. Д. Папанина \*.

**ПАПАНИНА**, подв. г., Тихий ок. 46° с.ш., 170° в.д. Открыта сов. иссл. Названа по фамилии И. Д. Папанина \*.

**ПАРЕНАГО**, м., Карское море, шхеры Минина, о. Длинный. Назван по фамилии уч. Великой С. эксп. 1733—43 гг. Василия Степановича Паренаго \*.

**ПАРИС**, б., Японское море, зал. Петра Великого. Обследована в 1862 г. эксп. В. М. Бабкина \*. Тогда же названа в честь бр. «Парис», уч. в иссл. Балт. моря.

**ПАРОТНИКОВА**, б., Карское море, шхеры Минина. Открыта сов. гидр. в 1934 г. Современное название дано в 1956 г. по фамилии бригадира пясинских рыбаков Ивана Паротникова.

**ПАРОХОДА «ЛЕНА»**, рейд, море Лаптевых, б. Тикси. Назван в 1903 г. Ф. А. Матисеном \* в честь п/х «Лена».

**ПАРОХОДА «ПАХТУСОВ»,** б., Баренцево море, о. Вайгач. Описана в 1902 г. Гидр. эксп. СЛО на п/х «Пахтусов». Тогда же названа в честь судна эксп.

**ПАРТИЗАН,** м., Берингово море, п-ов Камчатка, б. Глубокая. Назван не позже 1937 г. в честь г/с «Партизан».

**ПАСТУХОВА,** г., Антарктида, горы Принс-Чарльз. 70°59' ю.ш., 67°08' в.д. Обследована САЭ в 1972—73 гг. Названа по фамилии рус. военного топографа Андрея Васильевича Пастухова (1860—99).

**ПАТОВА (Тонбокпо),** б., Японское море, п-ов Корея. 35°31' с.ш., 129°23' в.д. Обследована Ф. К. Геком\* в 1891 г. Им же названа по фамилии машиниста китобойного п/х «Геннадий Невельской» Патова (Паутова), погибшего вместе с судном в январе 1891 г.

**ПАТРОКЛ,** б., Японское море, зал. Петра Великого. Обследована эксп. В. М. Бабкина\* в 1862 г. Тогда же названа в честь бр. «Патрокл».

**ПАХТУСОВ,** б-ка, Карское море, к с. от о. Свердруп. Открыта в 1972 г. л/к «Петр Пахтусов», в честь которого и получила название.

**ПАХТУСОВА,** б-ка, Баренцево море, Печорская губа. Открыта и обследована в 1899 г. уч. Гидр. эксп. СЛО на п/х «Пахтусов». Тогда же названа в честь судна эксп.

**ПАХТУСОВА,** г., Баренцево море, Шпицберген. 77°40' с.ш., 18°30' в.д. Названа в 1899—1901 гг. по фамилии иссл. Белого моря и Нов. Земли подпоруч. КФШ Петра Кузьмича Пахтусова\*.

**ПАХТУСОВА,** зал., Баренцево море, Нов. Земля. Обследован в 1832—33 гг. П. К. Пахтусовым\*. Назван в 1930-х годах по фамилии иссл.

**ПАХТУСОВА,** нунатак, Антарктида, горы Принс-Чарльз. 71°08' ю.ш., 66°30' в.д. Обследован САЭ в 1972—73 гг. Назван по фамилии П. К. Пахтусова\*.

**ПАХТУСОВА,** о., Карское море, Нов. Земля. Открыт в 1835 г. уч. эксп. П. К. Пахтусова\*. Назван в 1910 г. В. А. Русановым\* по фамилии П. К. Пахтусова\*.

**ПАХТУСОВА,** о., Карское море, арх. Норденшельда. Нанесен на карту в 1901 г. уч. РПЭ 1900—03 гг. Тогда же назван по фамилии П. К. Пахтусова\*.

**ПАХТУСОВА,** о-ва, Карское море, арх. Норденшельда. Нанесены на карту в 1901 г. уч. РПЭ 1900—03 гг. Тогда же названы по фамилии П. К. Пахтусова\*.

**ПАХТУСОВА,** о-ва, Карское море, Нов. Земля. Открыты в 1835 г. уч. эксп. П. К. Пахтусова\*. Названы в 1934 г. по фамилии П. К. Пахтусова\*.

**ПАХТУСОВА,** о-ва, Японское море, зал. Петра Великого. Обследованы уч. эксп. В. М. Бабкина\* в 1862—63 гг. Названы по фамилии П. К. Пахтусова\*.

**ПАХТУСОВА,** пр., Баренцево море, Нов. Земля. Назван Г. Я. Седовым\* в 1913 г. по фамилии П. К. Пахтусова\*.

**ПАЦЫНКО,** м., Карское море, берег Харитона Лаптева. Обследован в 1930-х годах и назван по фамилии И. А. Ландина\*. В 1937 г. переименован по фамилии полярного летчика Владимира Александровича Пацынко, погибшего при аварии самолета «СССР Н-120» в 1937 г.

**ПАШИННИКОВА,** м., Японское море, зал. Петра Великого. Нанесен на карту в 1861 г. эк. кл. «Гайдамак». Им же назван по фа-

миллии штурм. корабля прапор. КФШ Александра Александровича Пашинникова.

**ПЕВЦОВА**, г., Антарктида, горы Принс-Чарльз. 71°17' ю.ш., 67°07' в.д. Обследована САЭ в 1972—73 гг. Названа по фамилии рус. астронома-геодезиста Михаила Васильевича Певцова (1843—1902).

**ПЕДАШЕНКО**, ледн., Баренцево море, Шпицберген. 78°40' с.ш., 21° в.д. Назван по фамилии уч. рус. градусной эксп. на Шпицберген в 1899—1901 гг. рус. астронома-геодезиста Александра Дмитриевича Педашенко (?—1909).

**ПЕДАШЕНКО**, о., Карское море, арх. Норденшельда, о-ва Литке. Нанесен на карту в 1901 г. уч. РПЭ 1900—03 гг. Тогда же назван по фамилии А. Д. Педашенко.

**ПЕРВУХИНА**, б., Охотское море, Курильские о-ва, о. Кунашир. Названа не позже 1949 г. по фамилии сов. геогр. Михаила Арсеньевича Первухина (1901—39).

**ПЕРЕВОЩИКОВА**, г., Антарктида, горы Принс-Чарльз. 70°59' ю.ш., 67°01' в.д. Обследована САЭ в 1972—73 гг. Названа по фамилии рус. астронома акад. Дмитрия Матвеевича Перевощикова (1788—1880).

**ПЕРЕЛЕШИНА** [Сэкчактан], м., Японское море, п-ов Корея. 40°02' с.ш., 128°14' в.д. Обследован в 1886 г. эк. кл. «Крейсер». Им же назван, видимо, по фамилии уч. Севастопольской обороны 1854—55 гг. кап. 1 р. Михаила Александровича Перелешина\*.

**ПЕРЕЛЕШИНА**, ск., Охотское море, Курильские о-ва, о. Парамушир. Названа после 1959 г. по фамилии трагически погибшего на о. Парамушир рук. зоологической эксп. Сахалинского филиала АН СССР Сергея Дмитриевича Перелешина (?—1959).

**ПЕРЕСВЕТ** [Тэгадо], о., Японское море, п-ов Корея. 39°23' с.ш., 127°25' в.д. Обследован в 1896 г. эк. фр. «Дмитрий Донской». Им же назван по корабельному паровому катеру «Пересвет».

**ПЕРЕСЛЕНИ** [Хэочжиндан], м., Японское море, п-ов Корея. 39°59' с.ш., 127°55' в.д. Обследован в 1893 г. эк. корв. «Витязь». Им же назван по фамилии чл. эк. л-та Михаила Владимировича Переслени\*.

**ПЕРОВА**, г., Антарктида, Берег Принцессы Рагнхилль. 72°34' ю.ш., 31°10' в.д. Названа уч. бельгийской эксп. в 1958 г. по фамилии сов. полярного летчика Виктора Михайловича Перова, спасшего чл. бельгийской эксп. от гибели.

**ПЕРОВА**, нунатаки, Антарктида, Земля Эндерби. 67°37' ю.ш., 51°05' в.д. Обследованы САЭ в 1962 г. Названы по фамилии В. М. Перова.

**ПЕРОВСКОГО**, м., Охотское море, Сахалинский зал. Описан в 1849 г. Г. И. Невельским\* на тр. «Байкал». Им же назван по фамилии министра внутренних дел Льва Алексеевича Перовского (1792—1856).

**ПЕРОВСКОГО**, м., Карское море, Нов. Земля. Нанесен на карту в 1833 г. П. К. Пахтусовым\*. Им же назван по фамилии уч. Отечественной войны 1812 г. ген.-адъютанта Василия Алексеевича Перовского (1794—1857).

**ПЕРСЕЙ**, б-ка, Карское море, Нов. Земля, пр. Карские Ворота. Открыта в 1927 г. эк. э/с «Персей». Тогда же названа в честь судна.

**ПЕРСЕЙ**, зал., Баренцево море, ЗФИ, о. Земля Вильчека. Назван в 1953—55 гг. в честь э/с «Персей».

**ПЕРСЕЙ**, ледн., Баренцево море, Шпицберген. 77°20' с.ш., 17° в.д. Назван в честь э/с «Персей».

**ПЕРСЕЙ**, подв. возвышенность, Баренцево море, з. часть. Открыта и обследована в 1923—41 гг. на э/с «Персей», в честь которого названа.

**ПЕРСИЯНИН**, б-ка, Каспийское море, Бакинский арх. Открыта и обследована в 1860 г. уч. эксп. на шх. «Персиянин». Тогда же названа в честь корабля.

**ПЕРФИЛЬЕВА**, б-ка, Балт. море, Финский зал. 60°13' с.ш., 26°15' в.д. Открыта в 1839 г. Тогда же названа по фамилии уч. гидр. работ конд. КФШ Алексея Алексеевича Перфильева\*.

**ПЕСЧАНСКОГО**, подледн. горы, Антарктида, Земля Эндерби. 69° ю.ш., 53°30' в.д. Открыты САЭ в 1968 г. Названы по фамилии сов. полярника Ивана Степановича Песчанского\*.

**ПЕТЕРСЕНА**, ледн., Баренцево море, Нов. Земля. Назван в 1933 г. по фамилии мех. и водителя аэросаней Владимира Эвальдовича Петерсена (?—1949).

**ПЕТЕРСЕНА**, о., Карское море, арх. Норденшельда. Нанесен на карту в 1901 г. уч. РПЭ 1900—03 гг. Тогда же назван, видимо, по фамилии рус. врача Оскара Владимировича Петерсена (1849—1919).

**ПЕТРА I**, о., Антарктида, море Беллинсгаузена. 68°50' ю.ш. 90°30' з.д. Открыт в 1821 г. эксп. Беллинсгаузена — Лазарева. Тогда же назван в честь «...виновника существования в Российской империи военного флота» Петра I (1672—1725).

**ПЕТРА ВЕЛИКОГО**, г., Новогвинейское море, Нов. Гвинея. 5°48' ю.ш., 145°58' в.д. Названа Н. Н. Миклухо-Маклаем в честь Петра I. В настоящее время рус. название на карты не наносится.

**ПЕТРА ВЕЛИКОГО**, зал., Японское море. Назван Н. Н. Муравьевым-Амурским в 1859 г. в честь Петра I.

**ПЕТРА ЧИЧАГОВА**, берег, Карское море, п-ов Таймыр. Назван по имени и фамилии геодезиста XVIII в. Петра Чичагова\*.

**ПЕТРА ШМИДТА**, г., Охотское море, Курильские о-ва, о. Уруп. Названа после 1946 г. по фамилии сов. зоолога Петра Юльевича Шмидта (1872—1949).

**ПЕТРА ШМИДТА**, подв. желоб, Охотское море. Назван сов. иссл. по фамилии П. Ю. Шмидта.

**ПЕТРОВА**, б-ка, Балт. море, Финский зал. 60°02' с.ш., 25°06' в.д. Названа по фамилии уч. гидр. работ Андрея Прокофьевича Петрова\*.

**ПЕТРОВА**, б-ка, Балт. море, Рижский зал. Названа не позже 1863 г. по фамилии А. П. Петрова\*.

**ПЕТРОВА**, м., Охотское море, Курильские о-ва, о. Кунашир. Назван в 1946 г. по фамилии сов. ученого-почвовода Бориса Федосиевича Петрова (1911—51).

**ПЕТРОВА**, ск., Охотское море, Курильские о-ва, о. Кунашир. Названа в 1946 г. по фамилии Б. Ф. Петрова.

**ПЕТРОВА**, б-ка, Японское море, зал. Ольги. Открыта в 1860 г. эксп. В. М. Бабкина\*. Тогда же названа по фамилии уч. эксп. прап. КФШ Николая Андреевича Петрова\*.

**ПЕТРОВА**, ледн., Баренцево море, Шпицберген. 78°40' с.ш., 18° в.д. Назван в 1899—1901 гг. по фамилии уч. рус. градусной эксп. на Шпицберген помора Николая Петрова.

**ПЕТРОВА**, б., Тихий ок., побер. С. Америки, арх. Александра. 56°25' с.ш., 134°07' з.д. Названа в 1928 г. Береговой службой США по фамилии организатора первой переписи населения Аляски Ивана Петрова.



*А. И. Петров*

**ПЕТРОВА**, м., Тихий ок., побер. С. Америки, зал. Аляска.  $59^{\circ}22'$  с.ш.,  $150^{\circ}46'$  з.д. Назван в 1931 г. Береговой службой США по фамилии И. Петрова.

**ПЕТРОВА**, о., Японское море, материк. побер., б. Преображения. Открыт и нанесен на карту эксп. В. М. Бабкина \* в 1860 г. Тогда же назван по фамилии л-та Александра Ивановича Петрова \*.

**ПЕТРОВА**, м., Японское море, п-ов Корея.  $39^{\circ}38'$  с.ш.,  $127^{\circ}32'$  в.д. Обследован в 1893 г. эк. корв. «Витязь». Им же назван по фамилии чл. эк. л-та Александра Васильевича Петрова \*. В настоящее время рус. название на карты не наносится.

**ПЕТРОВСКАЯ**, гав., Балт. море, Таллинский зал., порт Таллин. Названа в честь Петра I.

**ПЕТРОВСКАЯ**, коса, Охотское море, Сахалинский зал. Нанесена на карту в 1849 г. эк. тр. «Байкал». Названа не ранее 1850 г. по организованному здесь первому рус. посту Петровский (в честь Петра I).

**ПЕТРОВСКИЙ**, о., Балт. море, Ленинград. Назван в начале XVIII в. в честь Петра I, владевшего этим о. и построившего здесь дворец.

**ПЕТРОВСКИЙ**, б-ка, Карское море, Енисейский зал. Названа в 1943 г. в честь п/х «Петровский», открывшего б-ку.

**ПЕТРОВСКОГО**, м., Японское море, зал. Петра Великого. Нанесен на карту эксп. В. М. Бабкина \* в 1860 г. Тогда же назван по фамилии кап. 1 р. Павла Алексеевича Петровского \*.

**ПЕТРОВСКОГО**, м., Баренцево море, Нов. Земля. Назван уч. эксп. ВАИ в 1933 г. по фамилии Николая Федоровича Петровского \*.

**ПЕТРОПАВЛОВСК**, б-ка, Балт. море, Ирбенский пр. Открыта эк. фр. «Петропавловск» в 1868 г. Им же названа в честь своего корабля.

**ПЕТУШКОВА**, о., Охотское море, Курильские о-ва, о. Уруп. Назван после 1946 г. по фамилии штурм. бригадины «Св. Наталия» Михаила Петушкова, плав. в 1780 г. у Курильских о-вов и о. Хоккайдо.

**ПЕЧОРИНА**, б., море Лаптевых, о. Мал. Таймыр. Названа по фамилии топографа Николая Ивановича Печорина \*.

**ПЕЩУРОВА**, м., Японское море, зал. Петра Великого. Нанесен на карту эк. кл. «Гайдамак» в 1861 г. Назван не позже 1863 г. по фамилии кап.-л-та Алексея Алексеевича Пещурова \*.

**ПЕЩУРОВА (Чанадэдан)**, м., Японское море, п-ов Корея.  $38^{\circ}45'$  с.ш.,  $128^{\circ}16'$  в.д. Нанесен на карту эк. фр. «Паллада» в 1854 г. Им же назван по фамилии А. А. Пещурова \*.

**ПЕЩУРОВА**, м., Японское море, зал. Ольги. Назван в 1857 г. по фамилии клл-



*А. А. Пещуров*

лежского ассессора Пещурова, уч. дипломатической миссии Е. В. Путятина\* на п/х-фр. «Америка».

**ПИЛКИНА**, м., Берингово море, Анадырский зал. Обследован в 1876 г. эк. кл. «Всадник». Им же назван по фамилии кап. 1 р. Константина Павловича Пилкина\*.

**ПИЛОТА АЛЕКСЕЕВА**, о., Карское море, арх. Норденшельда. Открыт в 1932 г. полярным летчиком Анатолием Дмитриевичем Алексеевым\*. Назван в 1936 г. по фамилии первооткрывателя.

**ПИЛОТА МАХОТКИНА**, о., Карское море, арх. Норденшельда. Открыт в 1932—35 гг. А. Д. Алексеевым\* и М. И. Козловым. Обследован в 1937 г. Тогда же назван по фамилии полярного летчика Василия Михайловича Махоткина\*.



*В. М. Махоткин*

**ПИНГВИН**, м., Карское море, арх. Норденшельда, о. Нансена. Назван в 1960 г. в честь г/с «Пингвин».

**ПИНГВИН**, о., Антарктида, море Дейвиса. 65°45' ю.ш., 81°50' в.д. Открыт и нанесен на карту в 1956 г. Назван в честь г/с «Пингвин».

**ПИНЕГИНА**, г., Антарктида, Земля Королевы Мод. 71°44' ю.ш., 12°32' в.д. Открыта и нанесена на карту САЭ в 1961 г. Названа в 1966 г. в честь полярного иссл. и художника Николая Васильевича Пинегина\*.

**ПИНЕГИНА**, м., Баренцево море, Нов. Земля. Обследован в 1913 г. Г. Я. Седовым\*. Им же назван по фамилии Н. В. Пинегина\*.

**ПИНЕГИНА**, м., Баренцево море, ЗФИ, о. Брюса. Назван в 1953—55 гг. по фамилии Н. В. Пинегина\*.

**ПИНЕГИНА**, оз., Баренцево море, ЗФИ, о. Земля Александры. Названо по фамилии Н. В. Пинегина\*.

**ПИНЕГИНА**, о., Баренцево море, Нов. Земля. Обследован в 1913 г. Г. Я. Седовым\*. Им же назван по фамилии Н. В. Пинегина\*.

**ПИОНЕР**, б., В.-Сибирское море, Медвежьи о-ва, о. Крестовский. Названа в 1932 г. в честь шх. «Пионер».

**ПИОНЕР**, б., море Лаптевых, Хатангский зал., п-ов Урюнг-Тулус. Названа в честь шх. «Пионер», уч. в 1933 г. в эксп. С. Д. Лаппо\*.

**ПИОНЕР**, пр., море Лаптевых, Хатангский зал. Назван в 1933 г. уч. эксп. под рук. С. Д. Лаппо\* в честь шх. «Пионер».

**ПИОНЕР**, ск., Карское море, Нов. Земля. Открыта и нанесена на карту гидр. эксп. под рук. С. Д. Лаппо\* в 1936 г. Тогда же названа в честь шх. «Пионер».

**ПИРОГОВА**, г., Охотское море, о. Сахалин. Названа в честь уч. Севастопольской обороны 1854—55 гг. рус. хирурга Николая Ивановича Пирогова (1810—81).

**ПИСАРЕВА**, м., Баренцево море, Нов. Земля. Нанесен на карту П. К. Пахтусовым\* в 1833 г. Им же назван по фамилии л-та Алексея Михайловича Иванчина-Писарева\*.

**ПЛАКСИНА** (Иммёнхэ), зал., Японское море, п-ов Корея. 40°41 с.ш., 129°15' в.д. Обследован в 1886 г. эк. кл. «Крейсер». Им же назван по фамилии кап. 2 р. Арсения Петровича Плаксина\*.



*А. Г. Пожарский*

**ПЛАНСОНА** (Улиман), о., Новогвинейское море, Нов. Гвинея. 5°06' ю.ш., 145°50' в.д. Обследован и нанесен на карту эк. корв. «Скобелев» в 1883 г. Им же назван по фамилии чл. эк. прап. КФШ Константина Антоновича Плансона\*.

**ПЛАСТУН**, б., Японское море, зал. Рында. Названа в честь кл. «Пластун», плав. в водах Японского моря в конце 1850-х годов.

**ПЛАСТУН**, б., Японское море, зал. Чихачева. Названа не позже 1865 г. в честь кл. «Пластун».

**ПЛАСТУН**, коса, Охотское море, о. Сахалин. Обследована в 1882 г. эк. кл. «Пластун». Им же названа в честь своего корабля.

**ПЛЕХАНОВА**, о., Баренцево море, Нов. Земля. Обследован не позже 1930 г. СГЭ. Тогда же назван по фамилии уч. эксп. Сильверста Ивановича Плеханова\*.

**ПОБЕДА**, г., Охотское море, о. Сахалин, у зал. Анива. Названа в 1947 г. в ознаменование победы над империалистической Японией в ВОВ.

**ПОБЕДА**, о., Антарктида, море Моусона. 64°30' ю.ш., 98°30' в.д. Открыт и нанесен на карту САЭ в 1960 г. Назван в ознаменование победы сов. народа над фашистской Германией в ВОВ. Ледяной о. Победа в настоящее время полностью разрушен.

**ПОБЕДЫ**, г., Антарктида, горы Принс-Чарльз, хр. Мартин. 70°40' ю.ш., 67°17' в.д. Обследована САЭ в 1972—73 гг. Названа в честь победы сов. народа в ВОВ.

**ПОБЕЖИМОВА**, м., Баренцево море, ЗФИ, о. Циглера. Назван в 1953—55 гг. по фамилии бортмеханика Григория Трофимовича Побежимова\*.

**ПОДГОРНОГО**, п-ов, Баренцево море, Нов. Земля. Назван уч. СГЭ не позже 1930 г. по фамилии матроса бота «Новая Земля» эксп. П. К. Пахтусова\* крестьянина Холмогорского уезда Никифора Подгорного (1787—1833).

**ПОДОСЕНОВА**, б., Японское море, зал. Петра Великого. Обследована в 1862—63 гг. эксп. В. М. Бабкина\*. Названа в 1972 г. по рядом расположенному м. Подосенова (по фамилии штурм. кл. «Разбойник» Алексея Степановича Подосенова).

**ПОДЪЯПОЛЬСКОГО**, б., Японское море, зал. Петра Великого. Обследована в 1880-х годах уч. ОСВО. Тогда же названа, видимо, по фамилии кап. 2 р. Якова Ивановича Подъяпольского\*.

**ПОЖАРСКОГО**, б-ка, Антарктика, Индийский ок., 54°54' ю.ш., 98°58' в.д. Открыта САЭ на д/э «Обь» в 1966 г. Названа по фамилии сов. гидр. Александра Григорьевича Пожарского\*.

**ПОКРЫШКИНСКИЙ**, о., Охотское море, о. Сахалин. Назван по фамилии летчика, трижды Героя Советского Союза Маршала авиации Александра Ивановича Покрышкина (1913—85).

**ПОЛЕВОГО**, м., Японское море, Татарский пр., о. Сахалин. Назван в 1947 г. по фамилии иссл. Сахалина в 1908—10 гг. геолога Петра Игнатьевича Полевого (1873—1938).

**ПОЛЕЗНЫЙ**, б-ка, Карское море, Енисейский зал. Открыта в 1921 г. уч. Отдельного Обь-Енисейского гидр. отряда на г/с «Полезный». Ими же названа в честь своего корабля.



**ПОЛЕТИКА**, г., Тихий ок., побереж. С. Америки, арх. Александра. 59°08' с.ш., 134°30' з.д. Названа геогр. Л. Мартином по фамилии рус. посла в США в 1817—21 гг. Петра Ивановича Полетика (1778—1849).

**ПОЛИЛОВА**, о., Карское море, у о. Вайгач. Обследован в 1902 г. Гидр. эксп. СЛО на п/х «Пахтусов». Тогда же назван по фамилии врача эксп. Александра Михайловича Полилова\*.

**ПОЛИСАДОВА**, б., Карское море, Нов. Земля. Нанесена на карту в 1925 г. Тогда же названа по фамилии кап. судна «Эльдинг» Петра Андреевича Полисадова\*.

**ПОЛИСАДОВА**, ледн., Карское море, Нов. Земля. Нанесен на карту в 1925 г. Тогда же назван по фамилии П. А. Полисадова\*.

**ПОЛИТОТДЕЛЕЦ**, б., Карское море, Нов. Земля. Обследована в 1936 г. гидр. эксп. под рук. С. Д. Лаппо\* на шх. «Политотделец». Тогда же названа в честь судна эксп.

**ПОЛКАН**, г., Охотское море, о. Сахалин. Названа, видимо, в 1876 г. оф. корв. «Баян» в честь фр. «Полкан».

**ПОЛКАНОВА**, холмы, Антарктида, Берег Принца Улафа. 67°59' ю.ш., 44°05' в.д. Обследованы САЭ в 1962 г. Названы не позже 1965 г. по фамилии сов. геолога-петрографа акад. Александра Алексеевича Полканова (1888—1963).

**ПОЛКОВНИК (Толстик)**, м., Карское море, Карская губа. Назван по званию рус. путешественника, нач. Уральской эксп. в 1848 и 1850 гг. полк. корпуса горных инж. Эрнста Карловича Гофмана (1801—71).

**Половцева**, м., Японское море, зал. Петра Великого. Назван не позже 1881 г. по фамилии уч. гидр. работ Василия Григорьевича Половцева\*.

**Половцева**, о., Японское море, зал. Ольги. Назван в 1879 г. М. А. Клыковым\* по фамилии В. Г. Половцева\*.

**ПОЛОГИЙ-СЕРГЕЕВА**, о., Карское море, о-ва Известий ЦИК. Открыт в 1933 г. и нанесен на карту как два о-ва. Один из них тогда же был назван по фамилии зам. нач. эксп. Михаила Михайловича Сергеева\*, второй — по фамилии сотрудника НКВД Гронского. В 1937 г. о. Гронского переименован в о. Пологий — по внешнему виду, а после обнаружения в 1950—52 гг. перешейка между о-вами на карты стали наносить один о. с двойным названием.

**ПОЛОНИНА (Ионнёнмал)**, м., Японское море, п-ов Корея. 35°30' с.ш., 129°22' в.д. Обследован и нанесен на карту Ф. К. Гekom\* в 1891 г. Им же назван по фамилии матроса китобойного п/х «Геннадий Невельской» Полонина, погибшего вместе с судном в январе 1891 г. В настоящее время рус. название на карты не наносится.

**ПОЛОНСКОГО**, м., Тихий ок., Курильские о-ва, о. Полонского. Назван после 1946 г. по фамилии рус. врача Александра Семеновича Полонского\*.

**ПОЛОНСКОГО**, о., Тихий ок., Курильские о-ва. Назван после 1946 г. по фамилии А. С. Полонского\*.

**ПОЛОНСКОГО**, пр., Тихий ок., Курильские о-ва. Назван после 1946 г. по фамилии А. С. Полонского\*.

**ПОЛОЦК (Роберт)**, о., Антарктика, Ю. Шетландские о-ва. 62°25' ю.ш., 59°30' з.д. Нанесен на карту эксп. Беллинсгаузена — Лазарева в 1821 г. Тогда же назван в память о сражении рус. войск под Полоцком во время Отечественной войны 1812 г.

**ПОЛЫНОВА**, г., Тихий ок., Курильский о-ва, о. Кунашир. Названа после 1946 г. по фамилии сов. почвовед акад. Бориса Борисовича Полынова (1877—1952).

**ПОЛЬЗА**, м., Японское море, зал. Петра Великого, Амурский зал. Назван в 1880-х годах в честь портового судна «Польза».

**ПОЛЬЗА**, м., Японское море, зал. Петра Великого, о. Русский. Назван в 1880-х годах в честь портового судна «Польза».

**ПОЛЯ**, м., Японское море, п-ов Корея. 40° с.ш., 128°13' в.д. Обследован в 1886 г. эк. кл. «Крейсер». Им же назван по фамилии л-та Сергея Андреевича Поля\*.

**ПОЛЯКОВА**, м., Охотское море, о. Сахалин. Назван после 1946 г. по фамилии иссл. Сахалина в 1881—82 гг. рус. зоолога и антрополога Ивана Семеновича Полякова (1845—87).

**ПОЛЯНСКОГО**, м., Охотское море, Курильские о-ва, о. Симушир. Назван по фамилии ком. кл. «Пластун» кап. 1 р. Петра Амфионовича Полянского (?—1889).

**ПОЛЯНСКОГО**, оз., Антарктида, оазис Бангера. 66°19' ю.ш., 100°30' в.д. Открыто и нанесено на карту САЭ в 1956 г. Названо не позже 1959 г. по фамилии Героя Советского Союза Александра Александровича Полянского\*.

**ПОЛЯРНИК**, б., Карское море, о-ва Известий ЦИК. Названа в 1940 г. в честь г/с «Полярник».

**ПОЛЯРНИК**, п-ов, Карское море, берег Харитона Лаптева. Назван полярными гидр. в 1940 г. в честь г/с «Полярник».

**ПОЛЯРНИКА РОМАНОВА**, м., Антарктида, Земля Эндерби. 67°16' ю.ш., 46°46' в.д. Обследован САЭ в 1962 г. Назван по фамилии погибшего в Антарктиде механика-водителя Алексея Николаевича Романова (1931—70).

**ПОНАФИДИНА [Торисима]**, о., Тихий ок., о-ва Нанпо. 30°29' с.ш., 140°19' в.д. Открыт в 1920 г. кап.-л-том Захаром Ивановичем Понафидиным\* (Панафидиным). Назван И. Ф. Крузенштерном по фамилии первооткрывателя.

**ПОНОМАРЕНКО**, м., Карское море, шхеры Минина, о. Плоский. Назван по фамилии Виталия Ивановича Пономаренко\*.

**ПОПОВ**, о., Тихий ок., побер. С. Америки, зал. Аляска, о. Кадьяк. 57°47' с.ш., 152°19' з.д. Назван по фамилии купца Василия Попова, снарядившего вместе с С. И. Лапиным судно «Андреян и Наталья», которое в 1762—66 гг. достигло о. Кадьяк.

**ПОПОВА**, г., Японское море, зал. Петра Великого. Названа по о. Попова, на котором расположена (по фамилии к.-адм. Андрея Александровича Попова\*).

**ПОПОВА**, ледн., Тихий ок., побер. С. Америки, арх. Александра. 56°45' с.ш., 132°16' з.д. Назван, видимо, эк. корв. «Рында» по фамилии А. А. Попова\*.

**ПОПОВА**, м., Берингово море, Анадырский зал., б. Провидения. Обследован в 1876 г. эк. кл. «Всадник». Тогда же назван по фамилии А. А. Попова\*.

**ПОПОВА**, о., Японское море, зал. Петра Великого. Обследован в 1862—63 гг. эксп. В. М. Бабкина\*. Тогда же назван по фамилии А. А. Попова\*.

**ПОПОВА**, б-ка, Японское море, зал. Петра Великого, зал. Находка. Названа в 1972 г. по рядом расположенному м. Попова (по фамилии л-та Василия Ивановича Попова\*).

**ПОПОВА**, б., Японское море, зал. Петра Великого, зал. Находка. Названа в 1972 г. по рядом расположенному м. Попова (по фамилии В. И. Попова\*).

**ПОПОВА**, м., Японское море, зал. Петра Великого, зал. Находка. Нанесен на карту эксп. В. М. Бабкина \* в 1860 г. Назван в 1862 г. по фамилии В. И. Попова \*.

**ПОПОВА**, ледн., Баренцево море, Нов. Земля. Назван в 1913 г. Г. Я. Седовым \* по фамилии изобретателя радио Александра Степановича Попова (1859—1905/06).

**ПОПОВА [Квансончванчи]**, м., Японское море, п-ов Корея. 39°32' с.ш., 127°31' в.д. Обследован в 1893 г. эк. корв. «Витязь». Им же назван по фамилии уч. плав.врача Владимира Николаевича Попова \*.

**ПОПОВА**, м., Баренцево море, Индигская губа. Описан П. И. Крузенштерном \* в 1850 г. Тогда же назван, видимо, по фамилии мезенского священника В. Попова, который помогал П. И. Крузенштерну в описи поберея.

**ПОПОВА**, м., Антарктида, Земля Уилкса. 66°46' ю.ш., 127°35' в.д. Открыт и нанесен на карту САЭ в 1958 г. Назван не позже 1965 г. по фамилии инж.-аэролога Игоря Андреевича Попова \*.

**ПОПОВА (Пондэсан)**, г., Японское море, п-ов Корея. 35°28' с.ш., 129°22' в.д. Нанесена на карту Ф. К. Геком \* в 1891 г. Им же названа по фамилии юнги китобойного п/х «Геннадий Невельской» Попова, погибшего вместе с судном в январе 1891 г. В настоящее время рус. название на карты не наносится.

**ПОПОВА**, м., Тихий ок., побере. С. Америки, зал. Аляска. 55°15' с.ш., 160°20' з.д. Назван по фамилии купцов Василия и Ивана Поповых, суда которых в 1760-х годах плав. в этом р-не.

**ПОПОВА**, о., Тихий ок., побере. С. Америки, зал. Аляска. 55°21' с.ш., 160°20' з.д. Назван по фамилии В. Попова и И. Попова.

**ПОПОВА**, пр., Тихий ок., побере. С. Америки, зал. Аляска. 55°23' с.ш., 160°31' з.д. Назван по фамилии В. Попова и И. Попова.

**ПОПОВА**, риф, Тихий ок., побере. С. Америки, зал. Аляска. 55°20' с.ш., 160°30' з.д. Назван по фамилии В. Попова и И. Попова.

**ПОПОВА**, лаг., Чукотское море, о. Врангеля. Названа в 1941 г. по фамилии жителя о. Врангеля охотника Степана Попова.

**ПОПОВА**, г., Японское море, п-ов Корея. Нанесена на карту в 1854 г. эк. фр. «Паллада». Тогда же названа по фамилии штурм. корабля шт.-кап. КФШ Льва Александровича Попова \*. В настоящее время рус. название на карты не наносится.

**ПОПОВА**, о., Японское море, Татарский пр., б. Невельского. Открыт и нанесен на карту в 1849 г. эк. тр. «Байкал». Тогда же назван Г. И. Невельским \* по фамилии чл. эк. Л. А. Попова \*.

**ПОПОВА-ЧУХЧИНА**, о., Карское море, шхеры Минина. Обследован в 1934 г. гидр. эксп. ГУ ГУСМП. Тогда же назван М. И. Цыганком \* по фамилии уч. эксп. В. А. Русанова \* на шх. «Геркулес» боцмана Василия Григорьевича Попова и матроса Александра Спиридоновича Чухчина, вещи которых он обнаружил на о-ве.

**ПОПОВИЧА**, хр., Антарктида, Земля Королевы Мод, горы Орвин. 71°54' ю.ш., 9°05' в.д. Открыт и нанесен на карту САЭ в 1961 г. Назван не позже 1965 г. по фамилии летчика-космонавта П. Р. Поповича (р. 1930).

**ПОРТ-АЛЕКСАНДР**, сел., Тихий ок., побере. С. Америки, арх. Александра, о. Баранова, пр. Чатем. 56°14' с.ш., 134°38' з.д. Названо по б. Александр, на побере. которой расположено (по имени А. А. Баранова \*).

**ПОРТ-АЛЕКСЕЙ (Сек)**, б., Новогвинейское море, Нов. Гвинея. 5°05' ю.ш., 145°50' в.д. Нанесена на карту эк. корв. «Скобелев» в 1883 г. Названа Н. Н. Миклухо-Маклаем в 1872 г. по имени вели-

кого князя ген.-адм. Алексея Александровича Романова (1850—1908).

**ПОРТ-ВЛАДИМИР**, б., Баренцево море, у Кольского зал. Названа по имени брата рус. императора Александра III великого князя Владимира Александровича (1847—1909).

**ПОРТ ВРАНГЕЛЯ**, б., Тихий ок., побереж. С. Америки, зал. Аляска. 57° с.ш., 156°31' з.д. Описана в 1831 г. И. Я. Васильевым \*. Названа по фамилии Ф. П. Врангеля \*.

**ПОРТ-ИЛЬИЧ**, гор., Каспийское море. Порт сооружен в 1921—22 гг. Назван в 1922 г. по отчеству Владимира Ильича Ленина. После обмеления Каспийского моря порт был закрыт.

**ПОРТ-КОНСТАНТИН (Мелануа)**, б., Новогвинейское море, Нов. Гвинея. 5°29' ю.ш., 145°51' в.д. Нанесена на карту в 1871 г. эк. корв. «Витязь». Тогда же названа по имени великого князя Константина Николаевича Романова (1823—92).

**ПОРТ-ЛАЗАРЕВ (Сончжонман)**, б., Японское море, п-ов Корея. 39°15' с.ш., 127°28' в.д. Нанесена на карту в 1854 г. оф. фр. «Паллада». Или же названа в честь адм. М. П. Лазарева \*.

**ПОРТ-ЛЕВАШЕВ**, б., Берингово море, Алеутские о-ва. 53°52' с.ш., 166°35' з.д. Описал в 1768—69 гг. кап.-л-т М. Д. Левашов \*. Названа И. Ф. Крузенштерном \* по фамилии иссл.

**ПОРТ-МОЛЛЕР**, б., Берингово море, Бристольский зал. 55°57' с.ш., 160°35' з.д. Открыта в 1828 г. эк. шл. «Моллер». Им же названа в честь своего корабля.

**ПОРТ-ПОСЬЕТ**, б., Японское море, зал. Петра Великого. Названа по рядом расположенному пос. Посьет (по фамилии К. Н. Посьета \*).

**ПОРЯДИНА**, м., Антарктика, о. Ю. Георгия. 54°04' ю.ш., 38° з.д. Открыт в 1819 г. эксп. Беллинсгаузена — Лазарева. Тогда же назван по фамилии штурм. Якова Кондратьевича Порядина \*.

**ПОРЯДИНА**, о., Антарктида, море Дейвиса. 66°32' ю.ш., 92°59' в.д. Нанесен на карту САЭ в 1956 г. Назван не позже 1959 г. по фамилии Я. К. Порядина \*.

**ПОСАДНИК (Нии)**, б., Японское море, о. Цусима. 34°22' с.ш., 129°18' в.д. Названа в 1861 г. в честь корв. «Посадник».

**ПОСПЕЕВА**, м., Карское море, берег Харитона Лаптева. Назван в 1933 г. по фамилии топографа Алексея Михайловича Поспеева (?—1940).

**ПОСПЕЛОВА**, б., Карское море, Нов. Земля. Обследована в 1910 г. В. А. Русановым \*. Им же названа по фамилии Григория Ивановича Поспелова \*.

**ПОСПЕЛОВА**, м., Баренцево море, Нов. Земля. Обследован в 1910 г. В. А. Русановым \*. Им же назван по фамилии Г. И. Поспелова \*.

**ПОСПЕЛОВА**, м., Баренцево море, ЗФИ, о. Хейса. Назван по фамилии Г. И. Поспелова \*.

**ПОСПЕЛОВА**, б-ка, Балт. море, Финский зал. 60°16' с.ш., 26°45' в.д. Открыта не ранее 1851 г. Названа по фамилии уч. гидр. работ Михаила Егоровича Поспелова \*.

**ПОСПЕЛОВА**, м., Японское море, зал. Петра Великого. Обследован и нанесен на карту эксп. В. М. Бабкина \* в 1862 г. Тогда же назван по фамилии М. Е. Поспелова \*.

**ПОСПЕШНЫЙ**, б-ка, Балт. море, Финский зал., к ю. от порта Порво. 60°05' с.ш., 25°51' в.д. Открыта и иссл. в 1850—56 гг. Тогда же названа в честь п/х «Поспешный», уч. в гидр. работах на Балт. море,

**ПОСТЕЛЬС**, г., Берингово море, пр. Сенявина. Нанесена на карту эк. шл. «Сенявин» под ком. Ф. П. Литке \* в 1828 г. Названа по фамилии чл. эк. минералога и художника Александра Филипповича Постельса (1801—71).

**ПОСТЕЛЬС**, м., Берингово море, пр. Сенявина. Нанесен на карту эк. шл. «Сенявин» в 1828 г. Тогда же назван по фамилии А. Ф. Постельса.

**ПОСТЕЛЬСА**, о., Берингово море, Чукотский п-ов. Обследован в 1828 г. эк. шл. «Сенявин». Назван по фамилии А. Ф. Постельса.

**ПОСЬЕТА**, зал., Японское море, зал. Петра Великого. Открыт и нанесен на карту эк. фр. «Паллада» в 1854 г. Им же назван по фамилии кап.-л-та Константина Николаевича Посьета \*.

**ПОСЬЕТА**, м., Карское море, берег Харитона Лаптева. Нанесен на карту в 1900 г. уч. РПЭ 1900—03 гг. Тогда же назван по фамилии К. Н. Посьета \*.

**ПОСЬЕТА**, о., Баренцево море, Кольский п-ов. В 1902 г. назван в честь К. Н. Посьета \*.

**ПОЧТАРЕВА**, м., Охотское море, Курильские о-ва, о. Шумшу. Назван в 1946 г. по фамилии Героя Советского Союза м-ра Тимофея Алексеевича Почтарева, уч. первого десанта и боев за освобождение Курильских о-вов во время ВОВ.

**ПОЯРКОВА**, б., Карское море, Нов. Земля. Названа в 1933 г. по фамилии уч. эксп. рабочего Михаила Пояркова.

**ПОЯРКОВА**, г., Японское море, Татарский пр., о. Сахалин. Названа по фамилии рус. землепроходца Василия Даниловича Пояркова \*.

**ПРАВДЫ**, б., море Лаптевых, Хатангский зал. Названа в 1934 г. в честь п/х «Правда».

**ПРАВДЫ**, берег, Антарктида, Земля Королевы Мэри. 67° ю.ш., 94° в.д. Заснят САЭ в 1957 г. Назван не позже 1959 г. в честь газеты «Правда».

**ПРАВДЫ**, о., Карское море, арх. Норденшельда. Нанесен на карту в 1900 г. уч. РПЭ 1900—03 гг. В 1939 г. назван в честь газеты «Правда».

**ПРАВДЫ СЕВЕРА**, о., Карское море, берег Харитона Лаптева. Обследован в 1933 г. Тогда же назван в честь архангельской областной газеты «Правда Севера».

**ПРАСОЛОВА**, м., Охотское море, Курильские о-ва, о. Кунашир. Назван после 1946 г. по фамилии сов. почвовед акад. Леонида Ивановича Прасолова (1875—1954).

**ПРЕДПРИЯТИЕ (Факахина)**, ат., Тихий ок., о-ва Россиян. 16° ю.ш., 140°10' з.д. Открыт в 1824 г. О. Е. Коцебу \* на шл. «Предприятие». Им же назван в честь своего корабля.

**ПРЖЕВАЛЬСКОГО**, ледн., Антарктида, Земля Королевы Мод. 71°42' ю.ш., 11°24' в.д. Открыт и нанесен на карту САЭ в 1961 г. Назван в 1966 г. по фамилии иссл. Центральной Азии и ДВ Николая Михайловича Пржевальского (1839—88).

**ПРЖЕВАЛЬСКОГО**, м., Охотское море, Курильские о-ва, о. Итуруп. Назван по фамилии Н. М. Пржевальского.



*К. Н. Посьет*

- ПРЖЕВАЛЬСКОГО**, п-ов, Охотское море, Курильские о-ва, о. Итуруп. Назван после 1846 г. по фамилии Н. М. Пржевальского.
- ПРИБЫЛОВА**, о-ва, Берингово море, в. часть. 57°10' с.ш., 170° з.д. Открыты в 1786 г. подштурм. Гавриилом Логиновичем Прибыловым \*. М. И. Муравьев — правитель владениями РАК в 1820—25 гг. дал название в честь первооткрывателя Г. Л. Прибылова \*.
- ПРИБЫЛОВО**, пос., Балт. море, Финский зал. Назван в честь л-та Александра Анисимовича Прибылова, геройски погибшего во время ВОВ.
- ПРИЕМЫШЕВА**, б., Карское море, шхеры Минина, о. Олений. Названа в 1964 г. по фамилии полярного гидр. Ивана Алексеевича Приемышева (1911—43).
- ПРИЖИМОВА**, б-ка, Балт. море, Финский зал. Открыта конд. КФШ Александром Петровичем Прижимовым \*. Тогда же названа по фамилии первооткрывателя.
- ПРИШВИНА**, м., Тихий ок., Курильские о-ва, о. Итуруп. Назван после 1946 г. по фамилии сов. писателя Михаила Михайловича Пришвина (1873—1954).
- ПРОВОДНИК**, б-ка, Балт. море, Финский зал. Названа, видимо, в 1912—14 гг. в честь портового судна «Проводник».
- ПРОКОПИЯ**, г., Охотское море, Курильские о-ва, о. Шишко-тан. Названа в честь судна «Прокопий», принадлежавшего компании П. Протодьяконова и М. Оконишников.
- ПРОКОФЬЕВА**, б-ка, Баренцево море, пр. Карские Ворота. Открыта в 1823 г. Ф. П. Литке \* на бр. «Новая Земля». Им же названа по фамилии штурм. корабля Григория Прокофьева.
- ПРОКОФЬЕВА**, м., Баренцево море, Нов. Земля. Нанесен на карту Ф. П. Литке \* в 1822 г. Им же назван по фамилии Г. Прокофьева.
- ПРОКОФЬЕВА**, о., Охотское море, Шантарские о-ва. Открыт в 1830 г. П. Т. Козьминным \*. Им же назван по фамилии одного из директоров РАК И. В. Прокофьева.
- ПРОМЫСЛА**, б., Тихий ок., побереж. С. Америки, арх. Александра. 57°09' с.ш., 135°31' з.д. Названа И. Я. Васильевым \* в 1833 г. в честь судна РАК бр. «Промысел».
- ПРОНЧИЩЕВА**, берег, море Лаптевых, п-ов Таймыр. Описан в 1736 г. уч. Ленско-Хатангского отряда Великой С. эксп. 1733—43 гг. под ком. Василия Васильевича Прончищева \*. Назван по фамилии В. В. Прончищева в 1913 г.
- ПРОНЧИЩЕВА**, м., море Лаптевых, п-ов Таймыр, к в. от б. Мод. Назван Р. Амундсеном в 1919 г. по фамилии В. В. Прончищева \*.
- ПРОХОРОВА**, б-ка, Карское море, Обская губа. Открыта в 1923 г. ком. г/с «Орлик» Яковом Гавриловичем Прохоровым (ок. 1880—1947). Названа в 1924 г. по фамилии первооткрывателя.
- ПРОШИНА**, о., Карское море, у о. Диксон. Назван по фамилии ученика машиниста л/п «А. Сибиряков» Юрия Прошина, погибшего в 1942 г. во время боя с немецким кр. «Адмирал Шеер».
- ПУГАЧЕВА**, вулк., Охотское море, о. Сахалин. Назван по фамилии предводителя крестьянской войны 1773—75 гг. Емельяна Ивановича Пугачева (1740 или 1742—75).
- ПУГАЧЕВКА**, р., Охотское море, о. Сахалин. Названа после 1946 г. в честь Е. И. Пугачева.
- ПУЗАНОВА**, м., Охотское море, Курильские о-ва, о. Кунашир. Назван не позже 1949 г. по фамилии сов. зоолога Ивана Ивановича Пузанова (1885—1971).

**ПУЗИНО**, м., Берингово море, Анадырский зал., б. Провидения. Обследован в 1876 г. эк. кл. «Всадник». Тогда же назван по фамилии к.-адм. Ореста Поликарповича Пузино\*.

**ПУЗИНО**, п-ов, Охотское море, о. Сахалин. Назван эк. корв. «Баян» в 1876 г. по фамилии О. П. Пузино\*.

**ПУРИНА**, г., Берингово море, пр. Сенывина. Названа по фамилии похороненного здесь в 1875 г. писаря кл. «Гайдамак» Егора Пурина.

**ПУРНЕМЦЕВА**, п-ов, Карское море, Таймырская губа. Назван в 1940 г. по фамилии работника п/ст Усть-Таймыр Василия Дмитриевича Пурнемцева (1887—1940).

**ПУСТОВАЛОВА**, б., Баренцево море, Нов. Земля. Названа в 1933 г. уч. эксп. ВАИ по фамилии рук. эксп. геолога Ивана Федоровича Пустовалова (р. 1904).

**ПУСТОШНОГО**, б., Карское море, арх. Норденшельда, о. Норд. Обследована в 1939 г. уч. гидр. эксп. ГУ ГУСМП на г/с «Норд». Тогда же названа по фамилии уч. эксп. Г. Я. Седова\* к С. полюсу матроса Александра Матвеевича Пустошного (1890—1943).

**ПУТЯТИНА**, м., Японское море, зал. Сов. Гавань. Открыт и нанесен на карту в 1853 г. Н. К. Бошняком\*. Им же назван по фамилии адм. Ефима (Евфимия) Васильевича Путятина\*.

**ПУТЯТИНА**, м., Берингово море, Анадырский зал., б. Провидения. Обследован в 1876 г. эк. кл. «Всадник». Тогда же назван по фамилии Е. В. Путятина\*.

**ПУТЯТИНА**, о., Японское море, зал. Петра Великого. Нанесен на карту эк. кл. «Стрелок» в 1859 г. Им же назван по фамилии Е. В. Путятина\*.

**ПУШКАРЕВА**, о., В.-Сибирское море, Медвежий о-ва. Обследован в 1912 г. Гидр. эксп. СЛО на л/т «Таймыр» и «Вайгач». Тогда же назван по фамилии прапор. геодезии Алексея Пушкарева, уч. в 1769 г. в описи Медвежьих о-вов.

**ПУШКИНА**, г., Японское море, Татарский пр., о. Сахалин. Названа в честь рус. поэта Александра Сергеевича Пушкина (1799—1837).

**ПУЩИНА**, б-ка, Каспийское море, к ю.-в. от гор. Махачкала. Обследована в 1859 г. л-том Нилом Львовичем Пуциным\*. Тогда же названа по фамилии иссл.

**ПУЩИНА**, о., Баренцево море, Нов. Земля. Обследован в 1889 г. эк. шх. «Бакан». Им же назван по фамилии Н. Л. Пущина\*.

**ПШЕНИЦЫНА**, б., В.-Сибирское море, Новосибирские о-ва, о. Нов. Сибирь. Названа в 1951 г. по фамилии иссл. Новосибирских о-вов в 1811 г. геодезиста Петра Пшеницына.

**ПШЕНИЦЫНА**, лаг., море Лаптевых, Новосибирские о-ва, о. Котельный. Названа в 1937 г. по фамилии П. Пшеницына.

**ПЯТНЕНКОВА**, м., Антарктида, Земля Эндерби. 67°47' ю.ш., 45°34' в.д. Заснят САЭ в 1962 г. Назван по фамилии уч. САЭ метеоролога Бориса Александровича Пятненкова (1932—72).

**РАБОТНИК**, б-ка, Балт. море, Рижский зал. Открыта эк. п/х «Работник» в 1884 г. Названа в 1895 г. в честь открывшего ее корабля.



*В. А. Радзеевский*

**РАДЗЕЕВСКОГО**, м., Баренцево море, ЗФИ, о. Гогенлоэ. Назван по фамилии полярного кап. и гидр. Виктора Александровича Радзеевского \*.

**РАДЗЕЕВСКОГО**, пр., Карское море, арх. Норденшельда. Назван по фамилии В. А. Радзеевского \*.

**РАЕВСКОГО**, о-ва, Тихий ок., о-ва Россиян. 16°45' ю.ш., 144°20' з.д. Открыты в 1820 г. эксп. Беллинсгаузена — Лазарева. Тогда же названы по фамилии уч. Отечественной войны 1812 г. ген. Николая Николаевича Раевского (1771—1829).

**РАЗБОЙНИК**, б., Японское море, зал. Петра Великого. Обследована в 1862 г. эксп. В. М. Бабкина \* на кл. «Разбойник», в честь которого тогда же получила название.

**РАЗБОЙНИК**, м., Берингово море, Анадырский зал. Обследован эк. кл. «Разбойник» в 1889 г. Им же назван в честь своего корабля.

**РАЗБОЙНИК**, ск., Охотское море, Курильские о-ва, о. Итуруп. Названа, видимо, в честь кл. «Разбойник».

**РАЗГРАДСКОГО**, м., Японское море, материк. побер., б. Мелководная. Открыт и нанесен на карту эксп. В. М. Бабкина \* в 1860 г. Тогда же назван по фамилии л-та Григория Даниловича Разградского \*.

**РАЗИНКА**, р., Японское море, Татарский пр., о. Сахалин. Названа по фамилии предводителя крестьянской войны 1667—71 гг. донского казака Степана Тимофеевича Разина (ок. 1630—71).

**РАЗУМОВСКОГО**, г., Антарктида, Земля Королевы Мод. 71°29' ю.ш., 12°43' в.д. Открыта и нанесена на карту САЭ в 1961 г. Названа в 1966 г. по фамилии сов. геолога Николая Константиновича Разумовского (1893—1967).

**РАМЕНСКОГО**, ск., Антарктида, Земля Королевы Мод. 71°46' ю.ш., 12°32' в.д. Открыта и нанесена на карту САЭ в 1961 г. Названа в 1966 г. по фамилии сов. геогр. и ботаника Леонтия Григорьевича Раменского (1884—1953).

**РАССВЕТ**, б., Охотское море, с. побер., о. Завьялова. Открыта на катере «Рассвет», в честь которого была названа.

**РАСТОРГУЕВА**, ледн., Антарктида, Земля Виктории. 70°57' ю.ш., 163°20' в.д. Нанесен на карту подразделением военно-мор. сил США в 1960—62 гг. Тогда же назван американскими иссл. по фамилии Владимира Ивановича Расторгуева \*.

**РАСТОРГУЕВА**, г., Карское море, Пясинский зал., о-ва Каменные. Открыта в 1901 г. уч. РПЭ 1900—03 гг. Н. Н. Коломейцевым \* и С. Расторгуевым. Названа по фамилии первооткрывателя урядника Якутского казачьего полка Степана Расторгуева (1864— после 1904).

**РАСТОРГУЕВА**, о., Карское море, Пясинский зал., о-ва Каменные. Открыт и обследован в 1901 г. уч. РПЭ 1900—03 гг. Н. Н. Коломейцевым \* и С. Расторгуевым. Тогда же назван по фамилии С. Расторгуева.

**РАСТОРГУЕВА**, о., Карское море, Таймырский зал. Обследован уч. РПЭ 1900—03 гг. В 1939 г. был назван по фамилии С. Расторгуева.

**РАСТОРГУЕВА**, пр., Карское море, Таймырский зал. Нанесен на карту в 1901 г. уч. РПЭ 1900—03 гг. Тогда же назван по фамилии С. Расторгуева.

**РАТМАНОВА**, гав., Берингово море, пр. Сенявина. Открыта в 1828 г. чл. эк. шл. «Сенявин» м-ном Иваном Алексеевичем Ратмановым \*. Тогда же названа Ф. П. Литке \* по фамилии первооткрывателя.



**РАТМАНОВА**, м., Карское море, Нов. Земля. Нанесен на карту П. К. Пахтусовым \* в 1833 г. Им же назван по фамилии в.-адм. Макара Ивановича Ратманова \*.

**РАТМАНОВА**, м., Охотское море, о. Сахалин. Открыт в 1805 г. И. Ф. Крузенштерном \* на шл. «Надежда». Им же назван по фамилии чл. эк. М. И. Ратманова \*.

**РАТМАНОВА**, о., Берингов пр., о-ва Диомиды (Гвоздева). Открыт С. И. Дежнёвым \* и Ф. А. Поповым. Вторично открыт В. И. Берингом \*. В 1816 г. О. Е. Коцебу \* принял м. Дежнёва за четвертый, несуществующий, о. в о-вах Диомиды и назвал его по фамилии М. И. Ратманова \*. Впервые точно нанесен на карту английским кап. Ф. Бичи, который оставил это название за одним из о-вов Диомиды.

**РАТМАНОВА**, подв. г., Охотское море, Курильские о-ва. Открыта в 1949—55 гг. на НИС «Витязь». Названа по фамилии сов. океанографа Георгия Ефимовича Ратманова \*.

**РАХМАНИНА**, м., Карское море, Нов. Земля. Назван уч. эксп. на э/с «Персей» в 1927 г. по фамилии мезенского кормщика Федора Ипполитовича Рахманина \*.

**РАХОВА**, г., Карское море, Нов. Земля. Нанесена на карту в 1833 г. П. К. Пахтусовым \*. Им же названа по фамилии уч. эксп. крестьянина Архангельской губ. Андрея Ивановича Рахова (1797—?).

**РАХОВА**, п-ов, Баренцево море, Нов. Земля. Обследован в 1930 г. уч. СГЭ. Тогда же назван по фамилии А. И. Рахова.

**РЕЗАНОВА**, оз., Тихий ок., побереж. С. Америки, арх. Александра. 56°32' с.ш., 134°51' з.д. Названо в 1933 г. Лесной службой США по фамилии Николая Петровича Резанова \*.

**РЕЗНИКОВА**, м., Баренцево море, Нов. Земля. Обследован в 1839 г. С. А. Моисеевым \*. Им же назван, видимо, по фамилии прапор. КФШ Ивана Ивановича Ризникова \* (Резникова).

**РЕЙД ПАЛЛАДА (Ивонбакчи)**, б., Японское море, п-ов Корея. 40°17' с.ш., 128°39' в.д. Обследована в 1886 г. эк. кл. «Крейсер». Тогда же названа в честь фр. «Паллада».

**РЕЙД ПАЛЛАДА**, б., Японское море, зал. Петра Великого. Открыта в 1854 г. эк. фр. «Паллада». Им же названа в честь своего корабля.

**РЕЙНЕКЕ**, г., Японское море, зал. Петра Великого. Названа по о. Рейнеке, на котором расположена (по фамилии в.-адм. Михаила Францевича Рейнеке \*).

**РЕЙНЕКЕ**, зал., Охотское море, Сахалинский зал. Назван не позже 1849 г. по фамилии М. Ф. Рейнеке \*.

**РЕЙНЕКЕ**, зал., Баренцево море, пр. Карские Ворота, Нов. Земля. Частично нанесен на карту П. К. Пахтусовым \* в 1833 г. Им же назван по фамилии М. Ф. Рейнеке \*.

**РЕЙНЕКЕ**, о., Японское море, зал. Петра Великого. Обследован в 1862—63 гг. эксп. В. М. Бабкина \*. Тогда же назван по фамилии М. Ф. Рейнеке \*.

**РЕЙНЕКЕ**, о., Охотское море, Сахалинский зал. Открыт в 1847 г. кап.-л-том В. К. Поплонским. Им же назван по фамилии М. Ф. Рейнеке \*.



*Г. Е. Ратманов*



*П. И. Рикорд*

**РЕПИНА**, м., Карское море, Нов. Земля. Назван уч. эксп. художника А. А. Борисова на Нов. Землю в 1901—02 гг. Ими же назван по фамилии рус. живописца Ильи Ефимовича Репина (1844—1930).

**РЕССИНА**, б., Берингово море, п-ов Камчатка. Обследована в 1885 г. Ф. К. Гekom\*. Им же названа по фамилии шт.-кап. Александра Алексеевича Ресина\* (Рессина).

**РЕТОВСКОГО**, оз., Баренцево море, Нов. Земля. Названо в 1930 г. по фамилии уч. эксп. на л/п «Г. Седов», сотрудника ВАИ, гидробиолога Леонида Оттовича Ретовского (р. 1904).

**РЕШЕТНИКОВА**, лаг., море Лаптевых, Новосибирские о-ва, о. Котельный. Названа, видимо, в 1810 г. М. М. Геденштро-

мом\* по фамилии уч. его эксп. по иссл. Новосибирских о-вов унтер-оф. Решетникова.

**РЕШИМОСТИ**, о., Тихий ок., побереж. С. Америки, арх. Александра. 57°02' с.ш., 135°22' з.д. Назван в 1809 г. И. Ф. Васильевым\* в честь судна РАК «Решимость».

**РИКОРДА** [Томпсон], м., Чукотское море, п-ов Аляска. 68°08' с.ш., 166° з.д. Назван по фамилии Петра Ивановича Рикорда\*. В 1826 г. Ф. Бичи дал название по фамилии чиновника Британского адмиралтейства Томпсона. В настоящее время рус. название на карты не наносится.

**РИКОРДА**, м., Охотское море, Курильские о-ва, о. Итуруп. Нанесен на карту в 1811 г. В. М. Головниным\*. Им же назван по фамилии П. И. Рикорда\*.

**РИКОРДА**, о., Японское море, зал. Петра Великого. Обследован в 1862—63 гг. эксп. В. М. Бабкина\*. Тогда же назван по фамилии П. И. Рикорда\*.

**РИКОРДА**, подв. г., Тихий ок., Курильские о-ва. 47°35' с.ш., 153°15' в.д. Открыта в 1949—55 гг. НИС «Витязь». Названа по фамилии П. И. Рикорда\*.

**РИКОРДА**, пр., Охотское море, Курильские о-ва. Открыт В. М. Головниным\* на шл. «Диана» в 1811 г. Назван не позже 1849 г. по фамилии П. И. Рикорда\*.

**РИМСКОГО-КОРСАКОВА** [Ронгелап], ат., Тихий ок., Маршаловы о-ва. 11°20' с.ш., 166°55' в.д. Открыт в 1825 г. О. Е. Коцебу\* на шл. «Предприятие». Им же назван по фамилии чл. эк. кап.-л-та Николая Петровича Римского-Корсакова\*.

**РИМСКОГО-КОРСАКОВА**, о-ва, Японское море, зал. Петра Великого. Нанесены на карту эк. фр. «Паллада» в 1854 г. Им же названы по фамилии ком. шх. «Восток» кап.-л-та Воина Андреевича Римского-Корсакова\*.

**РИТСЛАНДА**, м., Баренцево море, ЗФИ, о. Карла-Александра. Назван в 1953—55 гг. по фамилии полярного летчика Алексея Александровича Ритсланда (1904—38), погибшего при катастрофе дирижабля «СССР В-6».

**РИФ**, б-ка, Каспийское море, Апшеронский арх. Открыта в 1930-х годах промерным катером «Риф», в честь которого и получила название.

**РИХТЕРА** [Согидондан], м., Японское море, п-ов Корея. 39°53' с.ш., 127°48' в.д. Обследован в 1893 г. эк. корв. «Витязь». Им же назван по фамилии м-на Оттона Оттоновича (Антон Антоновича) Рихтера \*. В настоящее время рус. название на карты не наносится.

**РОГАЧЕВА**, зал., Баренцево море, Нов. Земля. Описан конд. КФШ Григорием Степановичем Рогачевым \*. Назван С. А. Моисеевым \* в 1839 г. по фамилии иссл.

**РОГАЧЕВА**, п-ов, Баренцево море, Нов. Земля. Описан в 1839 г. Г. С. Рогачевым \*. Назван в 1930-х годах по фамилии иссл.

**РОГАЧЕВА**, хр., Баренцево море, Шпицберген. 78°30' с.ш., 17°30' в.д. Назван в 1899—1901 гг. по фамилии уч. рус. градусной эксп. на Шпицберген помора Рогачева.

**РОГОЗИНА**, м., Карское море, о. Белый. Описан в 1827 г. шт.-кап. КФШ И. Н. Ивановым \*. Им же назван по фамилии уч. эксп. конд. КФШ Николая Марковича Рогозина \* (Рагозина).

**РОГОЗИНА**, о., Карское море, Нов. Земля. Описан в 1833 г. П. К. Пахтусовым \*. Им же назван по фамилии Н. М. Рогозина \*.

**РОГОЗИНА**, о., Карское море, о. Вайгач. Обследован в 1902 г. Гидр. эксп. СЛО на п/х «Пахтусов». Назван по фамилии Н. М. Рогозина \*.

**РОГОЗИНА**, м., Японское море, зал. Петра Великого. Назван в 1881 г. по фамилии прапор. КФШ Александра Александровича Рогозина \*.

**РОГОЗИНСКОГО**, о., Карское море, устье р. Пясины. Назван в 1934 г. по фамилии основателя рыбного промысла на р. Пясины Василия Гавриловича Рогозинского (1893—1961).

**РОДИОНОВА**, б-ка, Балт. море, Нарвский зал. Открыта в 1846 г. Тогда же названа по фамилии кап.-л-та Павла Андроновича Родионова \*.

**РОДИОНОВА**, м., Баренцево море, Нов. Земля. Назван в 1930 г. уч. СГЭ по фамилии уч. эксп. П. К. Пахтусова \* в 1832—33 гг. крестьянина Холмогорского уезда Константина Родионова (ок. 1780—?).

**РОДИОНОВА**, м., Японское море, зал. Петра Великого. Назван в 1865—66 гг., видимо, М. А. Клыковым \* по фамилии штурм. кл. «Стрелок» подпоруч. КФШ Эмилия Львовича Родионова \*.

**РОЖДЕСТВЕНСКОГО**, ледн., Карское море, Нов. Земля. Нанесен на карту СГЭ в 1921 г. Тогда же назван по фамилии Алексея Николаевича Рождественского \*.

**РОЖДЕСТВЕНСКОГО**, м., Новогвинейское море, Нов. Гвинея. 5°30' ю.ш., 145°48' в.д. Обследован и нанесен на карту в 1871 г. эк. корв. «Витязь». Им же назван по фамилии чл. эк. гардемарина Владимира Олимпиевича Рождественского \*. В настоящее время рус. название на карты не наносится.

**РОЖНОВА**, м., Карское море, Нов. Земля. Обследован в 1833 г. П. К. Пахтусовым \*. Им же назван, видимо, по фамилии в.-адм. Петра Михайловича Рожнова (1763—1839).

**РОЖНОВА** [Гибс], о., Антарктика, Ю. Шетландские о-ва. 61°30' ю.ш., 55°30' з.д. Открыт эксп. Беллинсгаузена — Лазарева в 1821 г. Тогда же назван по фамилии П. М. Рожнова.

**РОЖНОВА**, п-ов, Берингово море, Бристольский зал. 55°59' с.ш., 160°57' в.д. Открыт в 1828 г. М. Н. Станюковичем \*. Назван по фамилии П. М. Рожнова.

**РОЗАНОВА** [Чхоннендан], м., Японское море, п-ов Корея. 40°02' с.ш., 128°04' в.д. Обследован в 1893 г. эк. корв. «Витязь». Им же назван по фамилии поруч. КФШ Василия Александровича Ро-



*Н. В. Розе*

занова \*. В настоящее время рус. название на карты не наносится.

**РОЗАНОВА** [Хэннамал], м., Японское море, п-ов Корея, о. Уллындо, 37°29' с. ш., 130°55' в. д. Обследован в 1888 г. эк. корв. «Витязь». Им же назван по фамилии В. А. Розанова \*. В настоящее время рус. название на карты не наносится.

**РОЗЕ**, ледн., Карское море, Нов. Земля. Нанесен на карту СГЭ на г/с «Таймыр» в 1921 г. Тогда же назван по фамилии рук. эксп. Николая Владимировича Розе \*.

**РОЗЕ**, м., Баренцево море, ЗФИ. Назван сов. иссл. до 1932 г. по фамилии Н. В. Розе \*.

**РОЗЕ**, о., Баренцево море, Нов. Земля, губа Черная. Назван уч. СГЭ в 1921 г. по фамилии Н. В. Розе \*.

**РОЗМЫСЛОВА**, долина, Баренцево море, Нов. Земля. Названа сов. гидр. в 1925 г. по фамилии иссл. Нов. Земли Федора Розмыслова \*.

**РОЗМЫСЛОВА** [Незнаемый], зал., Карское море, Нов. Земля, к с. от зал. Чекина. Открыт в 1768 г. Ф. Розмысловым \* и назван «Незнаемый». Эксп. художника А. А. Борисова в 1901—02 гг. назван по фамилии первооткрывателя.

**РОЗМЫСЛОВА**, о., Карское море, арх. Норденшельда. Назван в 1893 г. Ф. Нансеном по фамилии Ф. Розмыслова \*.

**РОМАНОВА**, м., Берингово море, п-ов Аляска, зал. Нортон-Саунд. 63°12' с.ш., 162°50' з.д. Современное название дано по фамилии иссл. Аляски л-та Владимира Павловича Романова (1796—1864).

**РОМАНОВА**, м., море Лаптевых, у Хатангского зал. Назван по фамилии иссл. Лено-Хатангского края Александра Андреевича Романова \*.

**РОМАНОВА**, р., море Лаптевых, губа Буор-Хая. Названа, видимо, по фамилии уч. Великой С. эксп. 1733—43 гг. матроса бота «Иркутск» Романова.

**РОМАНОВА**, м., Японское море, зал. Петра Великого. Обследован в 1862—63 гг. эксп. В. М. Бабкина \*. Тогда же назван по фамилии кап. 2 р. Александра Евлампиевича Романова \*.

**РОНЧЕВСКОГО** [Богатым], м., Новогвинейское море, Нов. Гвинея. 5°27' ю.ш., 145°46' в.д. Обследован и нанесен на карту эк. корв. «Витязь» в 1871 г. Им же назван по фамилии чл. эк. гардемарина Константина Даниловича Рончевского \*. В настоящее время рус. название на карты не наносится.

**РОСЛАВЛЕВА**, б., Японское море, п-ов Корея. 39°38' с.ш., 127°31' в.д. Обследована в 1893 г. эк. корв. «Витязь». Им же названа по фамилии м-на Сергея Михайловича Михайлова-Рославлева \*.

**РОСЛЯКОВА**, губа, Баренцево море, Нов. Земля. Названа уч. эксп. на э/с «Персей» в 1927 г. по фамилии помора-промышленника Афанасия Григорьевича Рослякова, погибшего в 1925 г. в этом р-не.

**РОССЕТА**, б., Охотское море, Шантарские о-ва, о. Феклисова. Обследована в 1885 г. эк. кл. «Абрек». Им же названа по фамилии уч. гидр. работ л-та Сергея Селиверстовича Россета \*.

**РОССЕТА** (Чхвичжиндан), м., Японское море, п-ов Корея. 42°14' с.ш., 130°22' в.д. Обследован в 1887 г. эк. кан. л-ки «Сивуч». Назван по фамилии С. С. Россета \*.

**РОССЕТА**, м., Японское море, зал. Петра Великого. Назван не ранее 1888 г. по фамилии С. С. Россета \*.

**РОХЛИНА**, скалы, Антарктида, Земля Королевы Мод. 72°11' ю.ш., 14°30' в.д. Открыты и нанесены на карту САЭ в 1961 г. Названы не позже 1965 г. по фамилии сов. полярного геолога Марка Исидоровича Рохлина (1911—59).

**РТИЩЕВА**, р., Охотское море, о. Сахалин. Названа по фамилии уч. 2-й Камчатской эксп. штурм. Василия Алексеевича Ртищева \*.

**РУДАКОВА**, г., Охотское море, Курильские о-ва, о. Уруп. Названа до 1949 г. по фамилии л-та Александра Ильича Рудакова \*.

**РУДАКОВА**, о., Баренцево море, Нов. Земля. Назван гидр. СГЭ по фамилии уч. эксп. П. К. Пахтусова \* крестьянина Холмогорского уезда Николая Рудакова (1792—1833).

**РУДАКОВА**, г., Тихий ок., побереж. С. Америки, арх. Александра. 56°27' с.ш., 134°49' з.д. Названа Лесной службой США в 1933 г. по фамилии правителя Рус. Америки Александра Осиповича Рудакова.

**РУДАНОВСКОГО**, г., Охотское море, о. Сахалин. Названа по фамилии л-та Николая Васильевича Рудановского \*.

**РУДАНОВСКОГО**, м., Японское море, зал. Владимира. Открыт и нанесен на карту в 1857 г. эк. п/х-корв. «Америка». Им же назван по фамилии Н. В. Рудановского \*.

**РУДАНОВСКОГО**, п-ов, Японское море, зал. Владимира. Открыт и нанесен на карту в 1857 г. эк. п/х-корв. «Америка». Им же назван по фамилии Н. В. Рудановского \*.

**РУДАНОВСКОГО**, протока, Японское море, Татарский пр., о. Сахалин. Названа по фамилии Н. В. Рудановского \*.

**РУДНЕВА**, б., Японское море, зал. Петра Великого. Названа в 1972 г. по фамилии ком. кр. «Варяг» кап. 1 р. Всеволода Федоровича Руднева (1855—1913).

**РУДНЕВА**, г., Японское море, зал. Петра Великого, зал. Стрелок. Названа в 1972 г. по фамилии В. Ф. Руднева.

**РУДОВИЦА** (Дровяной), м., море Лаптевых, С. Земля, о. Большевик. Открыт и нанесен на карту Гидр. эксп. СЛО на л/т «Таймыр» и «Вайгач» в 1914 г. Позднее назван по фамилии сов. гидр. и метеоролога Лео Фрицевича Рудовица (1879—1966). В 1930-х годах переименован в м. Дровяной.

**РУДОВИЦА**, пик, Антарктида, Земля Королевы Мод. 71°57' ю.ш., 9°20' в.д. Открыт и нанесен на карту САЭ в 1961 г. Назван в 1966 г. по фамилии Л.Ф.Рудовица.

**РУМЯНЦЕВА** (Вотье), ат., Тихий ок., Маршалловы о-ва. 9°24' с.ш., 170°14' в.д. Открыт и нанесен на карту в 1817 г. О. Е. Коцебу \* на бр. «Юрик». Им же назван по фамилии гос. деятеля и дипломата Николая Петровича Румянцева (1754—1826).

**РУМЯНЦЕВА** (Соля), б., Японское море, о. Хоккайдо. 45°30' с.ш., 141°45' в.д. Описана в 1805 г. И. Ф. Крузенштерном \* на шл. «Надежда». Им же названа по фамилии Н. П. Румянцева.

**РУМЯНЦЕВА** (Носяппу), м., Японское море, о. Хоккайдо. 45°27' с.ш., 141°38' в.д. Описан в 1805 г. И. Ф. Крузенштерном \* на шл. «Надежда». Им же назван по фамилии Н. П. Румянцева.

**РУМЯНЦЕВА**, м., Берингово море, п-ов Аляска. 61°48' с.ш., 166°06' з.д. Открыт в 1821 г. Г. С. Шишмаревым \*. Назван В. С. Хромченко \* и А. К. Этолиным \* по фамилии Н. П. Румянцева.

**РУМЯНЦЕВА** (Тикей), о., Тихий ок., о-ва Россиян. 14°52' ю.ш., 144°35' з.д. Открыт в 1816 г. О. Е. Коцебу \* на бр. «Рюрик». Им же назван по фамилии Н. П. Румянцева.

**РУМЯНЦЕВА-ПОРТ** (Бодег), зал., Тихий ок., побереж. С. Америки, у Верхней Калифорнии. 38°15' с.ш., 123° з.д. Открыт в 1807 г. Назван по фамилии Н. П. Румянцева.

**РУМЯНЦЕВА**, м., Карское море, Нов. Земля, б. Откупщикова. Назван в 1930 г. эксп. на л/п «Г. Седов» по фамилии завхоза эксп. Павла Ивановича Румянцева.

**РУСАНОВА**, б., Баренцево море, Нов. Земля. Названа, видимо, уч. эксп. на э/с «Персей» в 1927 г. по фамилии геолога Владимира Александровича Русанова \*.

**РУСАНОВА**, г., Антарктида, Земля Королевы Мод. 71°28' ю.ш., 18°43' в.д. Открыта и нанесена на карту САЭ в 1961 г. Названа не позже 1965 г. по фамилии В. А. Русанова \*.

**РУСАНОВА**, г., Карское море, Нов. Земля. Названа в 1925 г. по фамилии В. А. Русанова \*.

**РУСАНОВА**, зал., Карское море, Нов. Земля. Открыт В. А. Русановым \* в 1910 г. Им же назван по имени своего сына Шуры (Александра) — зал. Шурин. В 1925 г. переименован в честь В. А. Русанова.

**РУСАНОВА**, ледн., море Лаптевых, С. Земля, о. Октябрьской Революции. Назван в 1953 г. по фамилии В. А. Русанова \*.

**РУСАНОВА**, м., Баренцево море, ЗФИ, о. Нансена. Назван в 1953—55 гг. сов. иссл. по фамилии В. А. Русанова \*.

**РУСАНОВА**, м., Карское море, шхеры Минина, о. Колосовых. Назван по фамилии В. А. Русанова \*.

**РУСАНОВА**, м., Баренцево море, Шпицберген. 76°05' с.ш., 15° в.д. Назван по фамилии В. А. Русанова \*.

**РУСАНОВА**, п-ов, Баренцево море, Нов. Земля. Назван, видимо, уч. эксп. на э/с «Персей» в 1927 г. по фамилии В. А. Русанова \*.

**РУСАНОВА** (Рубанова), пр., Баренцево море, Нов. Земля. Обследован в 1833 г. П. К. Пахтусовым \*. Им же назван по фамилии м-на Иустина Игнатьевича Рубанова \*. В результате ошибки картосоставителей в 1930-х годах фамилия Рубанова была искажена и пр. получил название по фамилии В. А. Русанова \*.

**РУСАНОВА**, б-ка, море Лаптевых, Хатангский зал. Открыта в 1933 г. л/п «Русанов». Названа в 1934 г. С. Д. Лаппо \* в честь открывшего ее судна.

**РУСЛАН**, пр., Баренцево море, ЗФИ. Назван сов. иссл. в 1953—55 гг. в честь буксирного п/х «Руслан», погибшего в 1933 г. в Баренцевом море.

**РУХИНА**, г., Антарктида, Земля Королевы Мод. 71°34' ю.ш., 15°07' в.д. Открыта и нанесена на карту САЭ в 1961 г. Названа не позже 1965 г. по фамилии сов. геолога Льва Борисовича Рухина (1912—59).

**РУХИНА**, м., Баренцево море, ЗФИ, о. Джексона. Назван сов. иссл. по фамилии Л. Б. Рухина.

**РЫБИН-ЯХА**, р., Карское море, Обская губа. Названа в 1923 г. по фамилии гидр. Георгия Николаевича Рыбина \*, который первым нанес ее на карту.

**РЫКАЧЕВА**, г., Баренцево море, Шпицберген. 79° с. ш., 19° в. д. Названа в 1899—1901 гг. рус. градусной эксп. на Шпицберген по фамилии Михаила Александровича Рыкачева\*.

**РЫКАЧЕВА**, ледн., Баренцево море. Нов. Земля. Нанесен на карту Г. Я. Седовым\* в 1913 г. Им же назван по фамилии М. А. Рыкачева\*.

**РЫКАЧЕВА**, о., Карское море, зал. Миддендорфа. Нанесен на карту в 1900 г. уч. РПЭ 1900—03 гг. Тогда же назван по фамилии М. А. Рыкачева\*.

**РЫКОВА**, м., Японское море, зал. Чичахева. Обследован в 1865 г. прапор. КФШ И. А. Клыковым\*. Им же назван по фамилии ком. тр. «Японец» кап.-л-та Василия Ивановича Рыкова\*.

**РЫМНИК**, м., Охотское море, о. Сахалин. Нанесен на карту в 1805 г. И. Ф. Крузенштерном\* на шл. «Надежда». Им же назван в ознаменование победы рус. войск под ком. А. В. Суворова над турецкими в сражении при Рымнике в 1789 г.

**РЫНДА**, б., Японское море, зал. Петра Великого. Обследована в 1862—63 гг. эксп. В. М. Бабкина\*. Тогда же названа в честь корв. «Рында», плав. в 1860-х годах в водах Тихого ок.

**РЫНДА**, г., Тихий ок., побер. С. Америки, арх. Александра. 56°39' с.ш., 132°15' з.д. Названа в 1877 г. канадским инж. Хантером в честь корв. «Рында», уч. в иссл. побер. Аляски в 1863 г.

**РЫНДА**, о., Тихий ок., побер. С. Америки, арх. Александра. 56°32' с.ш., 132°33' з.д. Обследован в 1863 г. эк. корв. «Рында». Им же назван в честь своего корабля.

**РЫНДА**, зал., Японское море, материк. побер. Обследован в 1888 г. эк. корв. «Рында». Им же назван в честь своего корабля.

**РЫСКАЛИНА**, г., Антарктида, Берег Принцессы Астрид. 70°45' ю.ш., 11°29' в.д. Заснята САЭ в 1961 г. Названа по фамилии мех. Василия Яковлевича Рыскалина\*.

**РЮМИНА**, м., Баренцево море, п-ов Рыбачий, б. Цыпнаволоок. Назван в 1894 г. по фамилии уч. гидр. работ, чл. эк. кр. «Вестник» л-та Александра Александровича Рюмина.

**РЮРИК (Арутуа)**, ат., Тихий ок., о-ва Россиян. 15°10' ю.ш., 146°50' з.д. Открыт в 1816 г. О. Е. Коцебу\* на бр. «Рюрик». Им же назван в честь своего корабля.

**РЮРИК**, гав., Тихий ок., побер. С. Америки, зал. Аляска. 59°39' с.ш., 139°47' з.д. Названа в 1825 г. В. С. Хромченко\* в честь бр. «Рюрик».

**РЮРИК (Унимак)**, пр., Берингово море, Алеутские о-ва. 54°20' с.ш., 165° з.д. Открыт в 1817 г. О. Е. Коцебу\*. Им же назван в честь своего корабля бр. «Рюрик». В настоящее время рус. название на карты не наносится.

**РЮРИК**, долина, Баренцево море, Шпицберген. 78° с.ш., 18° в.д. Названа в 1912 г. шведским геогр. де Гером в честь рус. князя Рюрика.

**РЮРИК**, ледн., Баренцево море, Шпицберген. 75°50' с.ш., 18° в.д. Назван в 1912 г. де Гером в честь рус. князя Рюрика.

**РЮРИК**, хр., Баренцево море, Шпицберген. 78° с.ш., 18° в.д. Назван де Гером в 1912 г. в честь рус. князя Рюрика.



*Г. Н. Рыбин*

**РЮРИКА**, г., Баренцево море, Шпицберген. 77°50' с.ш., 18°30' в.д. Названа в 1912 г. де Гером в честь рус. князя Рюрика.

**РЮРИКА**, проход, Тихий ок., Маршалловы о-ва, 9°28' с.ш., 169°49' в.д. Открыт в 1817 г. О. Е. Коцебу\* на бр. «Рюрик». Им же назван в честь своего корабля.

**РЮРИКА**, риф, Тихий ок., Тасманово море. 44° ю.ш., 147°40' в.д. Открыт в 1821 г. Е. А. Ключковым на бр. «Рюрик» Им же назван в честь своего корабля.

**РЯБИНИНА**, б-ка, Балт. море, Финский зал. Открыта в 1751 г. м-ном Михаилом Ильичом Рябининым\*. Тогда же названа по фамилии первооткрывателя.

**РЯЗАНОВА**, м., Японское море, зал. Петра Великого. Обследован в 1862—63 гг. эксп. В. М. Бабкина\*. Тогда же назван по фамилии рус. гос. деятеля Николая Петровича Резанова\*. Название на карты наносится с искажением фамилии.

**РЯЗАНЦЕВА**, м., Карское море, шхеры Минина, о. Песцовый. Назван в 1934 г. по фамилии чл. эк. г/с «Сталинец» матроса Рязанцева, уч. в съемке о. Песцовый.

**САБУРОВА**, г., Охотское море, о. Сахалин. Названа в честь одного из рук. партизанского движения на Украине во время ВОВ Героя Советского Союза Александра Николаевича Сабурова (1908—74).

**САВВАТЕЕВА**, о., Карское море, шхеры Минина, о-ва Зверобой. Назван в 1934 г. по фамилии чл. эк. г/с «Сталинец» матроса А. Савватеева, погибшего во время шторма в этом р-не.

**САВВИНА**, б., Карское море, Нов. Земля. Названа в 1930-х годах по р. Саввина, которая в нее впадает (по имени кормщика Саввы Лошкина\*).

**САВВИНА**, р., Карское море, Нов. Земля. Обследована в 1833 г. П. К. Пахтусовым\*. Им же названа по имени С. Лошкина\*.

**САВВЫ ЛОШКИНА**, о., Карское море, арх. Норденшельда, о-ва Цивольки. Нанесен на карту в 1901 г. уч. РПЭ 1900—03 гг. Тогда же назван по имени и фамилии С. Лошкина\*.

**САВЕНКО**, б-ка, Каспийское море, Бакинский арх. Открыта в 1860 г. подпоруч. КФШ Иваном Федоровичем Савенко. Названа по его фамилии.

**САВИНА**, б-ка, Балт. море, Финский зал. 59°46' с.ш., 23°03' в.д. Открыта в 1839 г. Тогда же названа по фамилии конд. КФШ Александра Власевича Савина\*.

**САВИНА**, б-ка, Балт. море, Финский зал. 59°52' с.ш., 24°11' в.д. Обследована в 1840—42 гг. Тогда же названа по фамилии А. В. Савина\*.

**САВИНКОВА**, б-ка, Балт. море, Финский зал. 59°58' с.ш., 25°43' в.д. Открыта в 1850 г. Тогда же названа по фамилии л-та Петра Александровича Савинкова\*.

**САВИНОВА**, б-ка, Балт. море, Рижский зал. Открыта в 1850 г. Тогда же названа по фамилии прапор. КФШ Егора Ивановича Савинова\*.

**САВИЧА**, г., Баренцево море, Шпицберген. 76°50' с.ш., 15°40' в.д. Названа по фамилии рус. астронома Алексея Николаевича Савича (1811—83).

**САВИЧА**, оз., Баренцево море, Шпицберген. 76°50' с.ш., 15°40' в.д. Названо по фамилии А. Н. Савича.

**САВИЧА**, п-ов, Баренцево море, Нов. Земля. Назван в 1930 г. эксп. ВАИ на л/п «Г. Седов» по фамилии ботаника Всеволода Павловича Савича.



**САВУШКИНА**, м., Охотское море, Курильские о-ва, о. Парамушир. Назван не позже 1949 г. по фамилии погибшего в боях за освобождение о. Шумшу во время ВОВ Героя Советского Союза ст. л-та Степана Аверьяновича Савушкина (1917—45).

**САВЧЕНКО**, м., Берингово море, Анадырский зал. Обследован в 1875 г. эк. кл. «Гайдамак». Тогда же назван по фамилии судового врача Петра Николаевича Савченко\*.

**САДКО**, б-ка, Белое море, Кандалакшский зал. Обследована в 1916 г. ОСМБ под рук. Н. Н. Матусевича\*. Названа по л/п «Садко», затонувшему у этой б-ки в 1916 г.

**САДКО**, б-ка, Карское море, арх. Норденшельда. Открыта в 1939 г. эк. л/п «Садко». Тогда же названа в честь своего судна.

**САДКО**, б-ка, Карское море, о-ва Известий ЦИК. Названа в честь л/п «Садко», погибшего в 1941 г. у этой б-ки.

**САДКО**, м., В.-Сибирское море, Новосибирские о-ва, о. Генриетты. Назван в 1937 г. уч. эксп. на л/п «Садко» в честь судна эксп.

**САДКО**, о., Карское море, арх. Норденшельда. Открыт в 1939 г. Тогда же назван в честь л/п «Садко».

**САДКО**, пр., Баренцево море, ЗФИ. Назван сов. иссл. не позже 1955 г. в честь л/п «Садко».

**САКЕЛЛАРИ**, п-ов, Антарктида, Земля Эндерби. 67°06' ю.ш., 48°56' в.д. Открыт и нанесен на карту САЭ в 1957 г. Назван не позже 1959 г. по фамилии Николая Александровича Сакеллари\*.

**САКЕН**, м., Черное море, Днепровский лим. Назван в 1896 г. в ознаменование подвига кап. 2 р. Рейнгольда (Христофора Ивановича) Сакена\* во время рус.-турецкой войны 1787—91 гг.

**САКЕНА** [Чихачева], г., Японское море, зал. Ольги. Названа по рядом расположенному м. Сакена (по фамилии уч. дипломатической миссии Е. В. Путятина\* на п/х-корв. «Америка» в 1857 г. О. Р. Остен-Сакена). В 1972 г. переименована в г. Чихачева по фамилии иссл. Японского моря Н. М. Чихачева\*.

**САКЕНА**, м., Японское море, зал. Ольги. Назван в 1857 г. эк. п/х-корв. «Америка» по фамилии уч. плав. О. Р. Остен-Сакена.

**САККО**, м., Карское море, пр. Вилькицкого. Назван в 1934 г. в честь п/х «Сакко».

**САЛАМАТОВА**, б-ка, Берингово море, Алеутские о-ва. 51°59' с.ш., 177°14' з.д. Открыта в 1846—48 гг. штурм. РАК Саламатовым. Названа по фамилии первооткрывателя.

**САЛОМАТОВА**, м., Берингово море, Анадырский зал. Описан в 1840-х годах рус. иссл. Тогда же назван по фамилии штурм. РАК Саламатова. На карты фамилия наносится с искажением.

**САМАРИНА**, ледн., Баренцево море, Шпицберген. 76°50' с.ш., 16° в.д. Назван в 1899—1901 гг. по фамилии уч. рус. градусной эксп. на Шпицберген помора из Мезени Самарина.

**САМОЕД**, б., Баренцево море, Нов. Земля. Обследована в 1896 г. эк. тр. «Самоед». Им же названа в честь своего корабля.

**САМОЙЛОВА**, б-ка, Балт. море, Финский зал. 59°45' с.ш., 23°18' в.д. Открыта в 1839 г. Тогда же названа по фамилии прапор. КФШ Михаила Петровича Самойлова\*.

**САМОЙЛОВА** [Пуховый], о., Баренцево море, Нов. Земля. Невоземельскими промышленниками с давних времен назывался о. Пуховым. В 1927 г. уч. эксп. на э/с «Персей» назван по фамилии сов. геолога Якова Владимировича Самойлова (1870—1925).

**САМОЙЛОВИЧА** [Открытая], б., Баренцево море, Нов. Земля. Названа в 1925 г. СГЭ по фамилии иссл. Арктики Рудольфа Лазаревича Самойловича\*. Видимо, в 1937—38 гг. переименована



*В. И. Самушков*

в б. Открытая. В настоящее время носит двойное название.

**САМОЙЛОВИЧА**, г., Антарктида. Земля Королевы Мод.  $71^{\circ}48'$  ю.ш.,  $4^{\circ}58'$  в.д. Открыта и нанесена на карту САЭ в 1961 г. Названа не позже 1965 г. по фамилии Р. Л. Самойловича \*.

**САМОЙЛОВИЧА**, ледн. купол, Баренцево море, ЗФИ, о. Карла-Александра. Назван по фамилии Р. Л. Самойловича \*.

**САМОЙЛОВИЧА (Длинный)**, о., Карское море, С. Земля, о. Октябрьской Революции. Открыт в 1930 г. уч. эксп. на л/п «Г. Седов». Тогда же назван по фамилии Р. Л. Самойловича \*. В 1938—65 гг. носил название о. Длинный. Президиумом Геогр. об-ва СССР в 1965 г. восстановлено первоначальное название.

**САМОЙЛОВИЧА**, п-ов, Антарктида, оазис Бангера.  $65^{\circ}59'$  ю.ш.,  $100^{\circ}59'$  в.д. Открыт и нанесен на карту САЭ в 1956 г. Назван не позже 1959 г. по фамилии Р. Л. Самойловича \*.

**САМОЙЛОВИЧА**, пр., Баренцево море, ЗФИ. Назван сов. иссл. в 1930 г. по фамилии Р. Л. Самойловича \*.

**САМСОНОВА**, б-ка, Балт. море, Ботнический зал.  $60^{\circ}57'$  с.ш.,  $20^{\circ}57'$  в.д. Названа по фамилии уч. гидр. работ в Балт. море поруч. КФШ Самсонова.

**САМСОНОВА**, б-ка, Балт. море, Ботнический зал.  $63^{\circ}20'$  с.ш.,  $21^{\circ}32'$  в.д. Названа по фамилии поруч. КФШ Самсонова.

**САМУШКОВА**, г., Антарктида, Земля Виктории.  $70^{\circ}38'$  ю.ш.,  $165^{\circ}44'$  в.д. Открыта и нанесена на карту САЭ в 1958 г. Названа не позже 1965 г. по фамилии метеоролога Василия Ивановича Самушкова \*.

**САННИКОВА (Катин-Ярцева)**, пр., море Лаптевых, Новосибирские о-ва. Открыт в 1773 г. якутским промышленником И. Ляховым. В 1902 г. уч. РПЭ 1900—03 гг. Ф. А. Матисеном \* назван по фамилии врача эксп. Виктора Николаевича Катин-Ярцева. Видимо, в 1909 г. К. А. Воллосович \* назвал пр. в честь иссл. Новосибирских о-вов якутского промышленника Якова Санникова \*. В 1935 г. это название было узаконено.

**САННИКОВА**, р., море Лаптевых, Новосибирские о-ва. Названа в 1811 г. по фамилии Я. Санникова \*.

**САПОЖНИКОВА**, м., Карское море, Обская губа. Назван в 1919 г. по фамилии ботаника проф. Томского ун-та Василия Васильевича Сапожникова (1861—1924), уч. в иссл. Обской губы.

**САРЫЧЕВА**, б-ка, Балт. море, Рижский зал. Названа, видимо, по фамилии уч. гидр. работ кап.-л-та Павла Алексеевича Сарычева \*.

**САРЫЧЕВА**, вулк., Охотское море, Курильские о-ва, о. Матуа. Назван в 1805 г. И. Ф. Крузенштерном \* по фамилии рус. гидр. Гавриила Андреевича Сарычева \*.

**САРЫЧЕВА**, г., Баренцево море, Нов. Земля. Нанесена на карту Ф. П. Литке \* в 1821 г. Им же названа по фамилии Г. А. Сарычева \*.

**САРЫЧЕВА**, г., Антарктида, Земля Мак-Робертсона.  $70^{\circ}37'$  ю.ш.,  $66^{\circ}46'$  в.д. Открыта и нанесена на карту САЭ в 1972—73 гг. Названа по фамилии Г. А. Сарычева \*.

**САРЫЧЕВА**, г., Берингово море, Алеутские о-ва, о. Атха. 52°19' с.ш., 174°03' з.д. Названа в 1950 г. американскими геологами по фамилии Г. А. Сарычева\*.

**САРЫЧЕВА**, м., Берингово море, Бристольский зал. 54°36' с.ш., 164°56' з.д. Нанесен на карту в 1828 г. М. Н. Станюковичем\*. Им же назван по фамилии Г. А. Сарычева\*.

**САРЫЧЕВА**, о., Чукотское море, с.-з. побер. Америки, б. Шишмарева. 66°14' с.ш., 166°05' з.д. Открыт в 1816 г. О. Е. Коцебу\*. Им же назван по фамилии Г. А. Сарычева\*.

**САРЫЧЕВА**, пр., Берингово море, з. побер. С. Америки. 60°37' с.ш., 173° з. д. Открыт в 1791 г. Г. А. Сарычевым\*. Назван в 1821 г. Г. С. Шишмаревым\* по фамилии первооткрывателя.

**САРЫЧЕВА (Оттилен)**, пр., Новогвинейское море, Нов. Гвинея. 5°05' с.ш., 145°50' в.д. Обследован и нанесен на карту в 1883 г. эк. корв. «Скобелев». Им же назван по фамилии чл. эк. м-на Владимира Федоровича Сарычева\*.

**САФОНОВО**, пос., Баренцево море, Кольский зал. Основан в конце XIX в. В сентябре 1954 г. назван по фамилии уч. ВОВ, летчика мор. авиации, дважды Героя Советского Союза гвардии полк. Бориса Феоктистовича Сафонова (1915—42).

**САХАРОВА**, м., Баренцево море, Нов. Земля. Нанесен на карту Г. Я. Седовым\* в 1913 г. Им же назван по фамилии кап. судна «Св. Фока» Николая Максимовича Сахарова\*.

**СВ. АННА**, желоб, Баренцево море, у в. побер. ЗФИ. Назван в честь судна эксп. Г. Л. Брусилова\* ях. «Св. Анна».

**СВ. ГЕОРГИЯ**, о., Берингово море, о-ва Прибылова. 56°36' с.ш., 169°31' з.д. Открыт в 1786 г. Г. Л. Прибыловым\*. Им же назван в честь своего судна «Св. Георгий».

**СВ. ЕКАТЕРИНА**, б., Тихий ок., Алеутские о-ва. 55°02' с.ш., 163°27' з.д. Названа в 1882 г. У. Доллом в честь судна эксп. П. К. Крепицына\* «Св. Екатерина».

**СВЕРДЛОВА**, м., Карское море, С. Земля, о. Октябрьской Революции. Открыт и нанесен на карту эксп. Ушакова — Урванцева в 1931 г. Тогда же назван в честь сов. гос. и партийного деятеля Якова Михайловича Свердлова (1885—1919).

**СВЕРДЛОВА**, о., Карское море, С. Земля, пр. Шокальского. Назван сов. иссл. в 1941 г. по рядом расположенному м. Свердлова (в честь Я. М. Свердлова).

**СВЕТИЛОВА**, б., Карское море, С. Земля, о. Комсомолец. Названа по фамилии нач. эксп. Арктикпроекта в 1953 г. Ивана Афанасьевича Светилова\*.

**СВЕТЛАНА**, б-ка, Балт. море, пр. Бьёркёзунд. Открыта в 1879 г. фр. «Светлана». В том же году названа в честь открывшего ее корабля.

**СВИНЬИНА**, м., Японское море, зал. Петра Великого. Возможно, назван по фамилии л-та Юрия Павловича Свиньина\*, уч. в иссл. зал. Петра Великого.

**СВИРИДОВА**, холмы, Антарктида, Земля Эндерби. 67°42' ю.ш., 45°26' в.д. Обследованы САЭ в 1962 г. Названы по фамилии кап. д/э «Обь» Николая Михайловича Свиридова (1928—67).



*И. А. Светилов*

**СВИЦИНА**, о., Карское море, Нов. Земля. Назван в 1924 г. по фамилии иссл. Нов. Земли горного инж. Александра Александровича Свицина.

**СГИБНЕВА**, б-ка, Балт. море, Рижский зал., пр. Муху-Вяйн. Открыта в 1849—50 гг. Тогда же названа по фамилии уч. гидр. работ прапор. КФШ Александра Степановича Сгибнева\*.

**СГИБНЕВА**, б-ка, Балт. море, Рижский зал., у пр. Вози-Курк. Открыта в 1849—50 гг. Тогда же названа по фамилии А. С. Сгибнева\*.

**СЕВЕР**, б., Карское море, Енисейский зал. Названа в 1919 г. в честь п/х «Север».

**СЕВЕР**, о., Карское море, у о. Диксон. Назван в 1919 г. в честь п/х «Север».

**СЕВЕРГИНА**, б., Охотское море, Курильские о-ва, о. Харимкотан. Названа после 1946 г. по фамилии минералога акад. Василия Михайловича Севергина (1765—1826).

**СЕВЕРГИНА**, вулк., Охотское море, Курильские о-ва, о. Харимкотан. Нанесен на карту эк. шл. «Надежда» под ком. И. Ф. Крузенштерна\*. Тогда же назван по фамилии В. М. Севергина.

**СЕВЕРГИНА**, пр., Охотское море, Курильские о-ва. Открыт в 1805 г. эк. шл. «Надежда» под ком. И. Ф. Крузенштерна\*. Назван по фамилии В. М. Севергина.

**СЕВЕРНАЯ ПАДОРИНСКАЯ ЛУДКА**, о., Баренцево море, Кольский п-ов, о-ва Падорина. Название получил от группы о-вов Падорина и своего местоположения среди них (по фамилии В. П. Падорина\*).

**СЕВЕРНАЯ СУЛЬМЕНЕВА**, губа, Баренцево море, Нов. Земля. Обследована в 1822 г. Ф. П. Литке\* на бр. «Новая Земля». Им же названа по фамилии своего родственника кап. 1 р. Ивана Саввича Сульменева\*.

**СЕВЕРНАЯ ТОЛБУХИНСКАЯ**, б-ка, Балт. море, Финский зал., у о. Котлин. Названа по рядом расположенной косе Толбухинской (по фамилии полк. Ф. С. Толбухина\*).

**СЕВЕРНЫЙ ЗАРЗАР**, о., Карское море, шхеры Минина. Назван по фамилии погибшего в авиационной катастрофе в 1933 г. чл. президиума Госплана, зам. нач. ГВФ Валентина Ананьевича Зарзара (1899—1933).

**СЕВЕРОМОРЦЕВ (Сталинца)**, о., Карское море, берег Харитона Лаптева. Обследован в 1933 г. Тогда же назван в честь бота «Сталинец». В 1962 г. переименован в память о погибших в этом р-не в бою с немецкой подв. л-кой моряках-североморцах тральщика «Т-120».

**СЕВЕРЦОВА**, г., Антарктида. Земля Королевы Мод. 71°42' ю.ш., 12°35' в.д. Открыта и нанесена на карту САЭ в 1961 г. Названа в 1966 г. по фамилии рус. зоогеографа Николая Алексеевича Северцова (1827—85).

**СЕВРЮГА**, м., Охотское море, Курильские о-ва, о. Уруп. Назван в 1946 г. в честь рыболовецкого катера «Севрюга».

**СЕДОВА**, б., Карское море, арх. Норденшельда, о. Норд. Обследована уч. эксп. на г/с «Норд» под рук. А. И. Косого. Тогда же названа по фамилии ст. л-та Георгия Яковлевича Седова\*.

**СЕДОВА**, б., Баренцево море, о. Вайгач. Обследована в 1902 г. Гидр. эксп. СЛО на п/х «Пахтусов». Тогда же названа по фамилии Г. Я. Седова\*.

**СЕДОВА**, зал., Карское море, Нов. Земля. Обследован в 1925 г. Тогда же назван по фамилии Г. Я. Седова\*.

**СЕДОВА**, зал., Баренцево море, Нов. Земля. Обследован в 1912 г. уч. эксп. Г. Я. Седова \*. Не позже 1918 г. дано название по фамилии Г. Я. Седова \*.

**СЕДОВА**, ледн., Баренцево море, ЗФИ, о. Гукера. Открыт в 1913 г. уч. эксп. Г. Я. Седова \*. Назван после 1932 г. по фамилии Г. Я. Седова \*.

**СЕДОВА**, м., Баренцево море, ЗФИ, о. Гукера. Открыт в 1913 г. уч. эксп. Г. Я. Седова \*. Ими же назван по фамилии нач. эксп.

**СЕДОВА**, м., Антарктида, Берег Принцессы Астрид. 69°22' ю.ш., 14° в.д. Открыт и нанесен на карту САЭ в 1959 г. Назван не позже 1965 г. по фамилии Г. Я. Седова \*.

**СЕДОВА**, о., Баренцево море, о. Вайгач. Описан в 1902 г. Гидр. эксп. СЛО на л/х «Пахтусов». Тогда же назван по фамилии Г. Я. Седова \*.

**СЕДОВА**, пик, Баренцево море, Нов. Земля. Назван в 1925 г. СГЭ по фамилии Г. Я. Седова \*.

**СЕДОВА**, подв. долина, СЛО, хр. Гаккеля. Названа сов. иссл. по фамилии Г. Я. Седова \*.

**СЕДОВА** [Сергея Каменева], арх., Карское море, С. Земля. Открыт в 1930 г. уч. эксп. на л/п «Г. Седов». Ими же назван о-вами Сергея Каменева по имени и фамилии сов. военачальника Сергея Сергеевича Каменева (1881—1936). В 1937 г. переименован в честь л/п «Г. Седов».

**СЕДОВА**, рейд, Карское море, арх. Норденшельда. Обследован в 1936 г. эк. л/п «Г. Седов». Им же назван в честь своего судна.

**СЕКСТАН**, б-ка, Балт. море, ю. опушка Або-Аландских шхер. 59°51' с.ш., 21°12' в.д. Названа, видимо, в 1862—63 гг. в честь шх. «Секстан».

**СЕКСТАН**, б-ка, Балт. море, ю. опушка Або-Аландских шхер. 59°41' с.ш., 21°57' в.д. Названа в начале 1860-х годов в честь шх. «Секстан».

**СЕКСТАН**, б-ка, Балт. море, Финский зал., к ю.-з. от о. Рэд-шер. Названа в честь шх. «Секстан».

**СЕКСТАН**, б-ка, Балт. море, Финский зал. 59°49' с.ш., 23°18' в.д. Названа в честь шх. «Секстан».

**СЕКСТАН**, б-ка, Балт. море, Ботнический зал. 62°45' с.ш., 20°53' в.д. Названа в честь шх. «Секстан».

**СЕКСТАН**, б-ка, Балт. море, Ботнический зал. 62°11' с.ш., 21°18' в.д. Названа в честь шх. «Секстан».

**СЕКСТАН**, б-ка, Балт. море, Ботнический зал. 63°07' с.ш., 21°06' в.д. Названа в честь шх. «Секстан».

**СЕКСТАН**, о., Каспийское море, зал. Кара-Богаз-Гол. Назван в честь г/с «Секстан».

**СЕКСТАНТИНАТАЛА** [СЕКСТАНТСГРУНД], б-ка, Балт. море, Ботнический зал. 61°06' с.ш., 21°05' в.д. Названа в честь шх. «Секстан».

**СЕМЕНОВА**, м., Берингово море, п-ов Камчатка. Обследован в 1828 г. эк. шл. «Сенявин» под ком. Ф. П. Литке \*. Тогда же назван по фамилии поруч. КФШ Василия Егоровича Семенова \*.

**СЕМЕНОВА** [Йонбао], м., Японское море, п-ов Корея. 39°19' с.ш., 127°28' в.д. Обследован в 1896 г. эк. фр. «Дмитрий Донской». Тогда же назван по фамилии штурм. корабля л-та Владимира Ивановича Семенова \*.

**СЕМЕНОВА**, м., Карское море, шхеры Мишина, о. Попова-Чухчина. Назван по фамилии уч. эксп. В. А. Русанова \*, мех. судна «Геркулес» Константина Алексеевича Семенова \*.

**СЕМЕНОВА, б.,** Карское море, Нов. Земля. Названа в 1901 г. уч. эксп. художника А. А. Борисова на Нов. Землю в 1900—01 гг. по фамилии рус. геогр., почетного акад. Петра Петровича Семенова (с 1906 г. — Семенова-Тян-Шанского) (1827—1914).

**СЕМЕНОВА, г.,** Баренцево море, Шпицберген. 78° с.ш., 22°30' в.д. Названа немецким геогр. А. Петерманом в 1870 г. по фамилии П. П. Семенова (П. П. Семенова-Тян-Шанского).

**СЕМЕНОВА, пр.,** Карское море, зал. Миддендорфа. Обследован и назван в 1900 г. уч. РПЭ 1900—03 гг. по фамилии П. П. Семенова (П. П. Семенова-Тян-Шанского).

**СЕМЕНОВА-ТЯН-ШАНСКОГО, ледн.,** Карское море, С. Земля. Назван в 1953 г. по фамилии П. П. Семенова-Тян-Шанского.

**СЕМЕРКА, б.,** Антарктида, Земля Эндерби. 66°48' ю.ш., 50°30' в.д. Открыта и нанесена на карту САЭ в 1957 г. Названа не позже 1959 г. в честь рефрижераторного судна № 7, уч. в САЭ.

**СЕМЕРЫХ (Песчаный), м.,** Баренцево море, ЗФИ, о. Грезм-Белл. В 1899 г. назван м. Песчаным. Переименован в память о погибшем в 1963 г. во время ледовой разведки эк. самолета Ил-14 (ком. Николай Васильевич Мироненко) и гидрологов ААНИИ Николая Петровича Ирецкого и Дмитрия Николаевича Муратова\*.

**СЕНИНА, м.,** Карское море, шхеры Минина. Назван по фамилии уч. иссл. шхер Минина в 1930-х годах гидр. Василия Николаевича Сенина (1910 — ок. 1960).

**СЕНЯВИНА, м.,** Берингово море, Бристольский зал. 56°24' с.ш., 160°03' з.д. Открыт в 1828 г. М. Н. Станюковичем\*. Им же назван по фамилии адм. Дмитрия Николаевича Сенявина\*.

**СЕНЯВИНА, м.,** Охотское море, о. Сахалин. Открыт в 1805 г. И. Ф. Крузенштерном\*. Им же назван по фамилии Д. Н. Сенявина\*.

**СЕНЯВИНА, м.,** Тихий ок., п-ов Камчатка. Назван по фамилии Д. Н. Сенявина\*.

**СЕНЯВИНА, п-ов, Тихий ок., п-ов Камчатка.** Назван по фамилии Д. Н. Сенявина\*.

**СЕНЯВИНА, о-ва, Тихий ок.,** Каролинские о-ва. 6°55' с.ш., 158°05' в.д. Открыты в 1828 г. эк. шл. «Сенявин» под ком. Ф. П. Литке\*. Им же названы в честь своего корабля.

**СЕНЯВИНА, пр.,** Берингово море, Чукотский п-ов. Открыт в 1828 г. эк. шл. «Сенявин» под ком. Ф. П. Литке\*. Им же назван в честь своего корабля.



*М. М. Сергеев*

**СЕРБИНА, б-ка, Балт. море, к с. от о. Хийумаа.** Открыта в 1749 г. м-ном Никитой Сербиным. Названа А. И. Нагаевым\* в 1751 г. по фамилии первооткрывателя.

**СЕРГЕЕВА, г.,** Баренцево море, Шпицберген. 76°50' с.ш., 15°30' в.д. Названа по фамилии уч. рус. градусной эксп. на Шпицберген в 1899—1901 гг. оф. тр. «Бакан» А. М. Сергеева.

**СЕРГЕЕВА, перевал, Баренцево море, Шпицберген. 76°50' с.ш., 15°40' в.д.** Назван по фамилии А. М. Сергеева.

**СЕРГЕЕВА, б.,** Карское море, о-ва Известий ЦИК. Названа по фамилии Михаила Михайловича Сергеева\*.

**СЕРГЕЕВА, м., Японское море, зал. Петра Великого.** Обследован в 1883 г. эк.



*С. Т. Серлапов*

кл. «Наездник». Им же назван по фамилии прапор. КФШ Ивана Семеновича Сергеева\*.

**СЕРГЕЕВА**, м., В.-Сибирское море, материк. побереж. Описан в 1912 г. уч. Гидр. эксп. СЛО на л/т «Таймыр» и «Вайгач». Тогда же назван по фамилии И. С. Сергеева\*.

**СЕРГЕЕВА**, м., Баренцево море, п-ов Рыбачий. Назван по фамилии И. С. Сергеева\*.

**СЕРГЕЕВА**, о., Японское море, зал. Петра Великого. Назван в 1883—88 гг. по фамилии И. С. Сергеева\*.

**СЕРГЕЕВА**, п-ов, Карское море, о. Вайгач. Назван по фамилии И. С. Сергеева\*.

**СЕРГЕЕВА**, р., море Лаптевых, Хатангский зал. Названа по фамилии кап. г/с

«С. Малыгин» Бориса Васильевича Сергеева\*.

**СЕРГЕЯ КАМЕНЕВА**, зал., Антарктида, Берег Принцессы Астрид.  $69^{\circ}53'$  ю.ш.,  $9^{\circ}10'$  в.д. Открыт и нанесен на карту САЭ в 1961 г. Назван не позже 1965 г. по имени и фамилии сов. военачальника Сергея Сергеевича Каменева (1881—1936).

**СЕРГЕЯ КАМЕНЕВА**, пр., Карское море, С. Земля. Назван по имени и фамилии С. С. Каменева.

**СЕРГЕЯ КИРОВА**, о-ва, Карское море, в. часть. Открыты и нанесены на карту в 1934 г. эксп. на л/к «Ермак». Тогда же названы в честь сов. гос. и партийного деятеля Сергея Мироновича Кирова (Кострикова) (1886—1934).

**СЕРГИЕВСКОГО**, г., Баренцево море, Шпицберген.  $77^{\circ}30'$  с.ш.,  $17^{\circ}$  в.д. Названа по фамилии рус. градусной эксп. на Шпицберген в 1899—1901 гг. шт.-кап. Дмитрия Дмитриевича Сергиевского.

**СЕРГИЕВСКОГО**, пр., Чукотское море, между о. Колючин и материком. Назван до 1945 г. по фамилии полярного кап. Дмитрия Никаноровича Сергиевского\*.

**СЕРЕБРЕННИКОВА (Силвер)**, б., Тихий ок., побереж. С. Америки, арх. Александра.  $57^{\circ}02'$  с.ш.,  $135^{\circ}15'$  з.д. Названа М. Д. Тебеньковым\* по фамилии вольного штурм. РАК Руфа Серебрянникова.

**СЕРЕБРЯННИКОВА**, б., Тихий ок., о. Беринга. Названа по фамилии иссл. Алеутских о-вов купца-промышленника А. Серебрянникова (Серебрянникова), побывавшего в 1753 г. на о. Беринга.

**СЕРЕБРЯННИКОВА**, м., Баренцево море, Нов. Земля. Нанесен на карту в 1913 г. Г. Я. Седовым\*. Им же назван по фамилии чл. комитета по снаряжению его эксп. В. Н. Серебрянникова.

**СЕРЛАПОВА**, подледн. горы, Антарктида, к з. от долины МГГ.  $74^{\circ}30'$  ю.ш.,  $52^{\circ}$  в.д. Открыты САЭ в 1968 г. Названы в 1975 г. по фамилии уч. САЭ синоптика Сергея Тарасовича Серлапова\*.

**СЕРОВО**, пос., Балт. море, Финский зал., в. часть. Назван по фамилии летчика, Героя Советского Союза ст. л-та В. Г. Серова (1922—44), погибшего в ВОВ в бою над Карельским перешейком.

**СИБИРЦЕВА**, г., Охотское море, Курильские о-ва, о. Кунашир. Названа в 1946 г. по фамилии рус. ученого-почвовода Николая Михайловича Сибирцева (1860—1900).

**СИБИРЬ**, гав., Берингово море, Карагинский зал. Открыта в 1885 г. Ф. К. Геком\* на шх. «Сибирь». Им же названа в честь своего судна.

**СИБИРЯКОВА**, о., Карское море, Енисейский зал. В 1876 г. назван А. Е. Норденшельдом по фамилии одного из инициаторов освоения Севера, сибирского предпринимателя Александра Михайловича Сибирякова (1849—1933).

**СИБИРЯКОВА**, б., Баренцево море, Нов. Земля. Названа в 1930 г. в честь л/п «А. Сибиряков».

**СИБИРЯКОВА**, г., Антарктида, Земля Эндерби. 67°56' ю.ш., 49°35' в.д. Нанесена на карту САЭ в 1962 г. Названа не позже 1965 г. в честь л/п «А. Сибиряков».

**СИБИРЯКОВА**, о., Японское море, зал. Петра Великого. Обследован эк. корв. «Калевала» в 1863 г. Им же назван по фамилии судового врача Ксенофонта Александровича Сибирякова\*.

**СИБИРЯКОВЦЕВ**, пр., Карское море, к с. от о. Диксон. Назван сов. иссл. в память о погибших в бою с немецким кр. «Адмирал Шеер» 25.08 1942 г. чл. эк. л/п «А. Сибиряков».

**СИВУЧ**, б-ка, Японское море, зал. Петра Великого. Открыта в 1885 г. эк. кан. л-ки «Сивуч». Названа в честь открывшего ее корабля.

**СИВУЧ [Сачжинман]**, б., Японское море, п-ов Корея. 42° с.ш., 130°01' в.д. Обследована в 1887 г. эк. кан. л-ки «Сивуч». Им же названа в честь своего корабля.

**СИВУЧ**, пр., Желтое море, о-ва Личаншань. 39°13' с.ш., 122°37' в.д. Обследован в 1899—1901 гг. Гидр. эксп. В. ок. Тогда же назван в честь кан. л-ки «Сивуч». В настоящее время рус. название на карты не наносится.

**СИВУЧ [Тансялао]**, ск., Желтое море, п-ов Гуаньдун. 39°37' с.ш., 123°17' в.д. Открыта в 1898—99 гг. Гидр. эксп. В. ок. Тогда же названа в честь кан. л-ки «Сивуч». В настоящее время рус. название на карты не наносится.

**СИГНАЛ**, б-ка, Каспийское море, Астраханский рейд. Открыта в 1937 г. г/с «Сигнал». Тогда же названа в честь открывшего ее судна.

**СИДЕНСНЕРА**, б-ка, Балт. море, Финский зал. 60°06' с.ш., 25°28' в.д. Названа по фамилии л-та Карла Карловича Сиденснера\*.

**СИДЕНСНЕРА**, м., Баренцево море, Нов. Земля. Нанесен на карту С. А. Моисеевым\* в 1839 г. Им же назван по фамилии К. К. Сиденснера\*.

**СИДОРОВА**, коса, Карское море, о-ва Арктического ин-та, о. Сидорова. Названа по о. Сидорова (по фамилии ком. г/с «Пахтусов» Константина Ефимовича Сидорова\*).

**СИДОРОВА**, о., Карское море, о-ва Арктического ин-та. Открыт в 1932 г. эксп. на л/п «А. Сибиряков». Тогда же назван по фамилии К. Е. Сидорова\*.

**СИДОРОВА [Чодусан]**, г., Японское море, п-ов Корея. 35°32' с.ш., 129°21' в.д. Нанесена на карту Ф. К. Геком\* в 1891 г. Им же названа по фамилии повара китобойного п/х «Геннадий Невельской» Сидорова, погибшего вместе с судном в январе 1891 г. В настоящее время рус. название на карты не наносится.

**СИДОРОВА**, м., Японское море, зал. Петра Великого. Обследован в 1863 г. эксп. В. М. Бабкина\*. Тогда же назван по фамилии штурм. корв. «Калевала» прапор. КФШ Ивана Сидорова.

**СИДОРОВА**, о., Японское море, зал. Петра Великого. Назван в 1863 г. эк. корв. «Калевала» по фамилии И. Сидорова.

**СИДОРОВА**, г., Баренцево море, Шпицберген. 78° с.ш., 23° в.д. Названа немецким геогр. А. Петерманом в 1870 г. по фамилии



сибирского золотопромышленника, инициатора освоения СМП Михаила Константиновича Сидорова (1823—87).

**СИДОРОВА**, м., Карское море, зал. Миддендорфа. Нанесен на карту в 1900 г. уч. РПЭ 1900—03 гг. Тогда же назван по фамилии М. К. Сидорова.

**СИДОРОВА**, о., Баренцево море, Нов. Земля. Назван по фамилии М. К. Сидорова.

**СИДОРОВА**, пр., Баренцево море, ЗФИ. Назван в 1953—55 гг. по фамилии М. К. Сидорова.

**СИКОРЫ**, о., Карское море, арх. Норденшельда, пр. Ленина. Нанесен на карту в 1901 г. уч. РПЭ 1900—03 гг. Тогда же назван по фамилии астронома Иосифа Иосифовича Сикоры.

**СИЛАНТЬЕВА**, б., Японское море, к с. от зал. Сов. Гавань. Обследована в 1874 г. Тогда же названа по фамилии военного топографа Ф. А. Силантьева.

**СИЛАЧ**, гав., Японское море, зал. Петра Великого. Названа в 1894 г. в честь п/х «Силач», уч. в гидр. работах в этом р-не.

**СИЛАЧ**, м., Японское море, зал. Петра Великого. Назван в 1894 г. в честь п/х «Силач».

**СИЛАЧ**, о., Карское море, арх. Норденшельда. Обследован уч. эксп. в 1938—39 гг. на г/с «Торос». Тогда же назван в честь портового л/к «Силач».

**СИЛИНА**, м., Японское море, материк. побереж., б. Валентина. Нанесен на карту в 1860 г. эксп. В. М. Бабкина\*. Тогда же назван по фамилии уч. эксп. поруч. корпуса топографов Силина.

**СИМАНСКОГО (Чончходо)**, о., Японское море, п-ов Корея. 39°57' с.ш., 127°54' в.д. Обследован в 1893 г. эк. корв. «Витязь». Им же назван по фамилии м-на Ивана Николаевича Симанского\*.

**СИМОНОВА**, м., Антарктида, о. Петра I. 68°43' ю.ш., 90°30' з.д. Назван в 1929 г. норвежской эксп. на судне «Норвегия» по фамилии уч. эксп. Беллинсгаузена — Лазарева астронома Ивана Михайловича Симонова\* (Симанова).

**СИМОНОВА**, м., Антарктида, Земля Уилкса. 66°45' ю.ш., 116°45' в.д. Открыт и нанесен на карту САЭ в 1956 г. Назван не позже 1959 г. по фамилии И. М. Симонова\*.

**СИМОНОВА (Тувана-Итоло)**, о., Тихий ок., море Фиджи. 21°03' ю.ш., 178°63' з.д. Открыт в 1820 г. эксп. Беллинсгаузена — Лазарева. Тогда же назван по фамилии И. М. Симонова\*.

**СИМОНОВА**, о., Тихий ок., побереж. С. Америки, арх. Александра. 56°30' с.ш., 132°22' з.д. Назван не позже 1865 г. по фамилии И. М. Симонова\*.

**СИМОНОВА**, холмы, Антарктида, Берег Правды. 66°39' ю.ш., 99°37' в.д. Открыты и нанесены на карту САЭ в 1956 г. Названы не позже 1959 г. по фамилии И. М. Симонова\*.

**СИНЕЛЬНИКОВА**, зал., Баренцево море, Нов. Земля. Назван в 1930 г. по фамилии уполномоченного Комитета малых народностей Синельникова.

**СИНИЦЫНА**, г., Антарктида, Земля Королевы Мод. 71°29' ю.ш., 12°55' в.д. Открыта и нанесена на карту САЭ в 1961 г. Названа не позже 1965 г. по фамилии геолога проф. Василия Михайловича Синицына (1912—72).

**СИНИЦЫНА**, б., Тихий ок., побереж. С. Америки, арх. Александра. 57°20' с.ш., 135°44' з.д. Названа по фамилии чл. эк. тр. «Кроткий» л-та Николая Ивановича Синицына (?—1844).

**СИНИЦЫНА**, о., Тихий ок., побереж. С. Америки, арх. Александра. 57°21' с.ш., 135°46' з.д. Назван в 1823 г., видимо, И. Я. Васильевым\* по фамилии Н. И. Синицына.

**СИНИЦЫНА**, протока, море Лаптевых, дельта р. Лены. Названа в 1920 г. нач. Усть-Ленской эксп. Ф. А. Матисеном \* по фамилии кап. 2 р. в отставке Петра Александровича Синицына \*.

**СИНОП**, м., Берингово море, Анадырский зал. Назван до 1876 г. в память о победе рус. эскадры под ком. П. С. Нахимова \* над турецким флотом в Синопском сражении 18.11 1853 г.

**СИРЕНА**, б., Баренцево море, Нов. Земля. Названа гидр. СФ в честь г/с «Сирена».

**СИРОТКИНА**, б-ка, Охотское море, Амурский лим. Названа по фамилии уч. Гидр. эксп. В. ок. в 1912—13 гг. кап. мал. плав. Сироткина (?—1913).

**СКАЛА БУТАКОВА** или **ОСТРОВОК ФАЛЬШИВЫЙ**, м., Японское море, зал. Петра Великого. Название «Скала Бутакова» дано в 1854 г. эк. фр. «Паллада» по фамилии И. И. Бутакова \*. Эксп. В. М. Бабкина \* в 1862—63 гг. переименовала этот м., дав ему название «Фальшивый островок» из-за характерной формы. Тогда же имя Бутакова было присвоено рядом расположенному м.

**СКВОРЦОВА**, б., Баренцево море, ЗФИ, о. Земля Александры. Названа по фамилии полярного гидр. Сергея Ивановича Скворцова \*.

**СКОЗЕЛЕВ (Сек)**, о., Новогвинейское море, Нов. Гвинея. 5°05' ю.ш., 145°50' в.д. Обследован в 1883 г. эк. корв. «Скобелев» («Витязь»), в честь которого тогда же был назван.

**СКОБЕЛЕВА**, гав., Берингово море, Карагинский зал. Открыта и обследована в 1885 г. Ф. К. Геком \*. Им же названа по фамилии рус. военного деятеля ген. Михаила Дмитриевича Скобелева (1843—82).

**СКОБЕЛЕВА**, м., Берингово море, к с. от Анадырского зал. Обследован в 1881 г. эк. кл. «Стрелок». Тогда же назван по фамилии М. Д. Скобелева.

**СКРЕБЦОВА**, о., Японское море, зал. Петра Великого. Обследован в 1862—63 гг. В. М. Бабкиным \*. Тогда же назван по фамилии уч. гидр. работ прапор. КФШ Михаила Яковлевича Скребцова.

**СКРЫПЛЕВА**, о., Японское море, зал. Петра Великого. Назван в 1862 г. эксп. В. М. Бабкина \* по фамилии ком. корв. «Новик» кап.-л-та Константина Григорьевича Скрыплева \*.

**СКРЯГИНА**, б-ка, Японское море, зал. Петра Великого, пр. Босфор-Восточный. Открыта в 1862—63 гг. эксп. В. М. Бабкина \*. Тогда же названа по фамилии уч. гидр. работ поруч. КФШ Александра Николаевича Скрыбина \*. Фамилия на карты наносится с искажением.

**СКУРАТОВА**, м., Карское море, п-ов Ямал. Описан уч. Великой С. эксп. 1733—43 гг. Современное название дано в 1894—95 гг. по фамилии л-та Алексея Ивановича Скуратова \*.

**СКУРАТОВА**, м., Карское море, у о. Диксон. Название дано сов. гидр. по п-ову Скуратова.

**СКУРАТОВА**, п-ов, Карское море, у о. Диксон. Назван сов. гидр. в 1920-х годах в честь парусной баржи «Лейтенант Скуратов».

**СКУРАТОВА**, пр., Карское море, у о. Диксон. Назван по п-ову Скуратова, рядом с которым расположен.

**СЛАВА**, зал., Антарктида, Земля Виктории. 68°53' ю.ш., 155°20' в.д. Открыт и нанесен на карту САЭ в 1958 г. Назван не позже 1959 г. в честь китобойной флотилии «Слава».

**СЛАВА РОССИИ** (Tanaga), б., Берингово море, Алеутские о-ва. 51°47' с.ш., 178°07' з.д. Открыта в 1791 г. Г. А. Сарычевым \* на корабле «Слава России». Названа в честь корабля.

**СЛАВА РОССИИ**, м., Берингово море, о. Св. Матвея. 60°36' с.ш., 172°56' з.д. Назван в честь корабля «Слава России».

**СЛЕПИКОВСКОГО**, г., Японское море, Татарский пр., о. Сахалин. Названа по фамилии шт.-кап. Бронислава Владиславовича Гротто-Слепиковского (1860—1905), ком. одним из рус. отрядов, боровшихся против японских захватчиков на Ю. Сахалине во время рус.-японской войны.

**СЛЕПИКОВСКОГО**, м., Японское море, Татарский пр., о. Сахалин. Назван по фамилии Б. В. Гротто-Слепиковского.

**СЛИНКИНА**, м., Карское море, Обская губа. Назван в 1920-х годах по фамилии обского рыбопромышленника И. Слинкина.

**СЛОБОДСКАЯ**, б., Карское море, Енисейский зал. Названа в 1912 г. по фамилии учредителя III Всероссийского съезда рыбопромышленников в 1910 г. Василия Максимовича Слободчикова.

**СЛУЧЕВСКОГО**, м., Карское море, зал. Таймырский. Нанесен на карту в 1901 г. уч. РПЭ 1900—03 гг. Назван по фамилии рус. поэта Константина Константиновича Случевского (1837—1904).

**СЛЫЧКОВА**, м., Японское море, зал. Петра Великого. Открыт и нанесен на карту эк. фр. «Паллада» в 1854 г. Им же назван по фамилии мех. шх. «Восток» подпоруч. КФШ И. И. Зарубина \*. В 1863 г. эксп. В. М. Бабкина \* был переименован и стал называться по фамилии кап.-л-та Павла Алексеевича Слычкова \*.

**СМЕТАНИНА**, подв. г., Тихий ок., Курильские о-ва. Открыта НИС «Витязь». Названа по фамилии океанографа Д. Сметанина.

**СМИРНОВА**, м., Антарктида, Земля Уилкса. 66°32' ю.ш., 127°10' в.д. Открыт и нанесен на карту САЭ в 1958 г. Назван не позже 1965 г. по фамилии метеоролога Александра Захаровича Смирнова \*.

**СМИРНОВА** (Merac), о., Новогвинейское море, о. Нов. Гвинея. 5°05' ю.ш., 145°50' в.д. Обследован и нанесен на карту эк. корв. «Скобелев» в 1883 г. Им же назван по фамилии чл. эк. м-на Владимира Васильевича Смирнова \*.

**СМИРНОВА**, м., Баренцево море, Нов. Земля. Открыт в 1822 г. Ф. П. Литке \*. Им же назван по фамилии судового врача бр. «Новая Земля» Никиты Петровича Смирнова \*.

**СМИРНОВА**, подв. г., Охотское море, Курильские о-ва. Открыта в 1949—55 гг. НИС «Витязь». Тогда же названа по фамилии сов. геолога акад. Сергея Сергеевича Смирнова (1895—1947).

**СМОЛЕНСК** (Ливингстон), о., Антарктика, Ю. Шетландские о-ва. 62°34' ю.ш., 60°30' з.д. Обследован в 1821 г. эксп. Беллинсгаузена — Лазарева. Тогда же назван в честь битвы рус. войск против наполеоновских войск под Смоленском во время Отечественной войны 1812 г. Впоследствии на иностранных картах стал наноситься под названием о. Ливингстон.

**СМЫСЛОВА**, г., Баренцево море, Шпицберген. 78°30' с.ш., 18° в.д. Названа по фамилии уч. рус. градусной эксп. на Шпицберген в 1899—1901 гг. помора Смыслова.

**СНЕГ**, б-ка, Балт. море, Финский зал. Открыта в 1846 г. Тогда же названа в честь шх. «Снег».

**СОБОЛЕВА**, б., Охотское море, Шантарские о-ва, о. Феклистова. Обследована в 1885 г. эк. кл. «Абрек». Тогда же названа по фамилии л-та Александра Яковлевича Соболева \*.

**СОБОЛЬ**, б., Японское море, зал. Петра Великого. Названа в честь кан. л-ки «Соболь».

**СОВЕТСКИЙ**, о., Балт. море, Выборгский зал. Назван по ряду расположенному пос. Советский (в честь Героя Советского Союза кап. Михаила Александровича Советского \*).

**СОВЕТСКИЙ**, пос., Балт. море, Выборгский зал. Назван в 1948 г. в честь М. А. Советского \*.

**СОВЕТСКИЙ ТАЙМЫР**, о., Карское море, Пясинский зал. Назван в честь газеты «Советский Таймыр».

**СОЙМОНОВА**, б., Каспийское море, Красноводский зал. Нанесена на карту в 1715 г. А. Бековичем-Черкасским \*. Названа в 1836 г. по фамилии Федора Ивановича Соймонова \*.

**СОЙМОНОВА**, м., Охотское море, о. Сахалин. Открыт в 1805 г. И. Ф. Крузенштерном \* на шл. «Надежда». Им же назван по фамилии Ф. И. Соймонова \*.

**СОКОЛОВА**, г., Баренцево море, Шпицберген. 78° с.ш., 13°40' в.д. Названа по фамилии рус. палеонтолога Дмитрия Николаевича Соколова (1867—1922).

**СОКОЛОВА**, г., Баренцево море, Шпицберген. 76°45' с.ш., 16° в.д. Названа по фамилии астронома Пулковской обсерватории Алексея Петровича Соколова (1853—1910).

**СОКОЛОВА**, б-ка, Балт. море, Або-Аландские шхеры. 59°43' с.ш., 22°39' в.д. Открыта и нанесена на карту ОСБМ в 1861 г. Тогда же названа по фамилии прапор. КФШ Николая Николаевича Соколова \*.

**СОКОЛОВА**, г., Охотское море, о. Сахалин. Названа по фамилии кап. 2 р. Александра Петровича Соколова \*.

**СОКОЛОВА**, о., Тихий ок., побереж. С. Америки, арх. Александра, пр. Самнер. 56°30' с.ш., 132°35' з.д. Назван по фамилии А. П. Соколова \*.

**СОКОЛОВА**, р., море Лаптевых, Новосибирские о-ва, о. Котельный. Названа в 1930-х годах по фамилии первого нач. п/ст о. Котельный Владимира Ивановича Соколова (1908—41).

**СОЛНЦЕВА [Бурная]**, б., Карское море, Нов. Земля, зал. Храмченко. Названа в 1936 г. нач. эксп. на г/с «Политотделец» С. Д. Лаппо \* по фамилии уч. эксп. Николая Адольфовича Солнцева \*. В 1938 г. переименована в б. Бурная.

**СОЛОВЬЕВА**, г., Антарктида, Земля Королевы Мод. 71°42' ю.ш., 12°19' в.д. Открыта и нанесена на карту САЭ в 1961 г. Названа в 1966 г. по фамилии сов. картографа Михаила Дмитриевича Соловьева (1887—1965).

**СОЛОВЬЕВА**, о., Баренцево море, ЗФИ, пр. Трининген. Открыт в 1933 г. нач. п/ст о. Рудольфа Ф. И. Балабиным. Им же назван, видимо, по фамилии М. Д. Соловьева.

**СОЛОВЬЕВА**, м., Охотское море, Курильские о-ва, о. Шикотан. Назван по фамилии тобольского купца и морехода Ивана Максимовича Соловьева, плав. в 1758—75 гг. к Алеутским и Курильским о-вам.

**СОЛУНСКОГО**, м., Баренцево море, Нов. Земля. Обследован в 1910 г. В. А. Русановым \* на судне «Дмитрий Солунский». Им же назван в честь своего судна.

**СОМОВА**, ледн., Антарктида, Земля Королевы Мод. 71°26' ю.ш., 12°35' в.д. Открыт и нанесен на карту САЭ в 1961 г. Назван в 1966 г. по фамилии Михаила Михайловича Сомова \*.

**СОМОВА**, море, Тихий ок., Антарктика. 68°45' ю.ш., 162°30' в.д. Названо в 1975 г. по фамилии М. М. Сомова \*.

**СОРОКАЛЕТЯ ОКТЯБРЯ**, б., Карское море, шхеры Минина, о. Нерпичий. Названа в 1957 г. в честь сороковой годовщины Великой Октябрьской социалистической революции.

**СОРОКИНА**, з., Антарктида, море Сомова. 70°13' ю.ш., 161°40' в.д. Открыт и нанесен на карту САЭ в 1958 г. Назван не позже 1959 г. по фамилии Михаила Яковлевича Сорокина\*.

**СОРОКИНА**, о., Карское море, к в. от о. Белуха. Назван в 1933 г. по фамилии М. Я. Сорокина\*.

**СОСНОВСКОГО**, б., Баренцево море, Нов. Земля. Нанесена на карту в 1910 г. Г. Я. Седовым\*. Им же названа по фамилии архангельского губернатора Ивана Васильевича Сосновского.

**СОСНОВСКОГО**, губа, Баренцево море, Нов. Земля. Названа в 1909 г. В. А. Русановым\* по фамилии И. В. Сосновского.

**СОСУНОВА**, м., Японское море, Татарский пр., материк. побер. Обследован в 1874 г. Тогда же назван по фамилии военного топографа А. И. Сосунова.

**СОФИИ**, м., В.-Сибирское море, Новосибирские о-ва, о. Беннетта. Назван в 1903 г. уч. РПЭ 1900—03 гг. л-том А. В. Колчаком по имени его невесты Софии Федоровны Омировой.

**СОФИИ**, о., Карское море, арх. Норденшельда. Назван в 1906 г. по имени С. Ф. Омировой.

**СОФРОНОВА**, губа, Баренцево море, Нов. Земля. Нанесена на карту Ф. П. Литке\* на бр. «Новая Земля» в 1822 г. Им же названа по фамилии штурм. корабля Степана Елисеевича Софронова\*.

**СОФЬИ КОВАЛЕВСКОЙ**, хр., Баренцево море, Шпицберген. 76°50' с.ш., 15°30' в.д. Открыт в 1900 г. уч. рус. градусной эксп. на Шпицберген в 1899—1901 гг. Назван по имени и фамилии рус. математика Софьи Васильевны Ковалевской (1850—91).

**СПАРТАК**, б., Карское море, у м. Челюскин. Названа в 1937 г. в честь п/х «Спартак».

**СПАССКАЯ**, б., Тихий ок., побер. С. Америки, арх. Александра. 58°07' с.ш., 135°19' з.д. Названа Г. А. Сарычевым\* по фамилии рус. гидр. Григория Ивановича Спасского.

**СПАССКИЙ**, о., Тихий ок., побер. С. Америки, арх. Александра. 58°07' с.ш., 135°16' з.д. Назван по б. Спасская, при входе в которую расположен (по фамилии Г. И. Спасского).

**СПАФАРЬЕВА**, б., Чукотское море, п-ов Аляска. 66° с.ш., 161°45' з.д. Названа по фамилии ген.-л-та КФШ Леонтия Васильевича Спафарьева\*.

**СПАФАРЬЕВА**, о., Охотское море, Тауйская губа. Открыт уч. 2-й Камчатской эксп. в 1740 г. Назван в 1912 г. по фамилии Л. В. Спафарьева\*.

**СПИРИДОВА** (Такапото), ат., Тихий ок., о-ва Россиян. 14°45' ю.ш., 145°10' з.д. Открыт в 1816 г. О. Е. Коцебу\*. Им же назван по фамилии адм. Григория Андреевича Спиридова\*.

**СПИРИДОНОВА**, м., Охотское море, Курильские о-ва, о. Кунашир. Назван не позже 1949 г. по фамилии сов. геогр. проф. МГУ Алексея Ивановича Спиридонова (р. 1910).

**СРЕДНЕГО**, о-ва, Охотское море, Курильские о-ва. Открыты в 1811 г. В. М. Головниным\* на шл. «Диана». Названы по фамилии чл. эк. Василия Михайловича Среднего\*.

**СРЕДНЕГО**, пр., Охотское море, Курильские о-ва. Открыт в 1811 г. В. М. Головниным\* на шл. «Диана». Им же назван по фамилии В. М. Среднего\*.

**СРЕДНЕГО**, ск., Охотское море, Курильские о-ва, о-ва Среднего. Названа по фамилии В. М. Среднего\*.

**СРЕДНЯЯ ПАДОРИНСКАЯ ЛУДКА**, о., Баренцево море, Кольский п-ов, о-ва Падорина. Название получил от о-вов Падорина и своего местоположения среди них (по фамилии В. П. Падорина\*).

**СТАВРОПОЛЬ**, м., Чукотское море, о. Врангеля. Назван в честь п/х «Ставрополь».

**СТАНИЦКОГО**, б., Тихий ок., п-ов Камчатка, Авачинский зал. Названа по рядом расположенному м. Станицкого (по фамилии кап. 1 р. Федора Ефимовича Станицкого \*).

**СТАНИЦКОГО**, м., Тихий ок., п-ов Камчатка, Авачинский зал. Назван в 1820-х годах по фамилии Ф. Е. Станицкого \*.

**СТАНЮКОВИЧА**, г., Берингово море, Бристольский зал. 55°50' с.ш., 160°38' з.д. Названа в 1911 г. геологом Эдвудом по фамилии кап. 2 р. Михаила Николаевича Станюковича \*.

**СТАНЮКОВИЧА**, м., Охотское море, Тауйская губа. Назван по фамилии М. Н. Станюковича \*.

**СТАРИЦКОГО**, б-ка, Охотское море. Открыта сов. иссл. в 1949—54 гг. Названа по фамилии л-та Константина Степановича Старицкого \*.

**СТАРИЦКОГО**, г., Японское море, о. Монерон. Названа, видимо, в 1868—70 гг. по фамилии К. С. Старицкого \*.

**СТАРИЦКОГО**, м., Японское море, о. Сахалин. Назван по фамилии К. С. Старицкого \*.

**СТАРИЦКОГО**, м., Японское море, зал. Петра Великого. Назван не позже 1881 г. по фамилии К. С. Старицкого \*.

**СТАРИЦКОГО**, подв. г., Тихий ок., Курильские о-ва. Открыта в 1949—55 гг. НИС «Витязь». Тогда же названа по фамилии К. С. Старицкого \*.

**СТАРИЦКОГО**, п-ов, Охотское море, Тауйская губа. Описан в 1875 г. М. Л. Онацевичем \*. Им же назван по фамилии К. С. Старицкого \*.

**СТАРКА**, б., Японское море, Татарский пр. Обследована в 1874 г. Названа по фамилии л-та Оскара Викторовича Старка \*.

**СТАРКА**, пр., Японское море, зал. Петра Великого. Назван не ранее 1874 г. по фамилии О. В. Старка \*.

**СТАРОКАДОМСКОГО**, о., море Лаптевых, у С. Земли. Открыт в 1913 г. Гидр. эксп. СЛО на л/т «Таймыр» и «Вайгач». Назван в 1914 г. по фамилии Леонида Михайловича Старокадомского \*.

**СТАРОСТИНА**, г., Баренцево море, Шпицберген. 76°50' с.ш., 16° в.д. Названа по фамилии рус. промышленника, «патриарха» Шпицбергена Ивана Старостина \*.

**СТАРОСТИНА**, м., Баренцево море, Шпицберген. 78° с.ш., 13°30' в.д. Назван Норденшельдом по фамилии И. Старостина \*.

**СТВОР**, б-ка, Карское море, берег Харитона Лаптева. Открыта в 1964 г. г/с «Створ», в честь которого получила название.

**СТВОР**, пр., Карское море, о-ва Фирнелея. Назван в 1959 г. в честь г/с «Створ».

**СТЕЛЛЕР**, г., Тихий ок., побер. С. Америки, зал. Аляска. 58°25' с.ш., 154°25' з.д. Названа в 1951 г. американскими геологами по фамилии уч. 2-й Камчатской эксп. 1733—43 гг. врача-натуралиста Георга-Вильгельма Стеллера (Штеллера).

**СТЕЛЛЕРА**, б., Берингово море, Алеутские о-ва, о. Атту. 52°59' с.ш., 172°56' в.д. Названа в 1943 г. по фамилии Г. В. Стеллера.

**СТЕЛЛЕРА**, г., Тихий ок., побер. С. Америки, зал. Аляска. 60°32' с.ш., 143°04' з.д. Названа в 1928 г. Геологической службой США по фамилии Г. В. Стеллера.

**СТЕЛЛЕРА**, ледн., Тихий ок., побер. С. Америки, зал. Аляска. 60°30' с.ш., 143°30' з.д. Назван в 1950 г. американскими иссл. по фамилии Г. В. Стеллера.

**СТЕЛЛЕРА**, м., море Лаптевых, зал. Фаддея. Назван норвежским иссл. Р. Амундсенем в 1919 г. по фамилии Г. В. Стеллера.

**СТЕЛЛЕРА**, р., Берингово море, Алеутские о-ва, о. Атту. 52°59' с.ш., 172°56' в.д. Названа по б. Стеллера, в которую впадает (по фамилии Г. В. Стеллера).

**СТЕНИНА**, м., Японское море, зал. Петра Великого, зал. Посьета. Нанесен на карту эксп. В. М. Бабкина \* в 1862—63 гг. В 1888 г. эк. корв. «Витязь» назван по фамилии подполк. КФШ Алексея Семеновича Стенина \*.

**СТЕНИНА**, м., Японское море, зал. Петра Великого, Амурский зал. Назван в 1880-х годах по фамилии А. С. Стенина \*.

**СТЕНИНА**, о., Японское море, зал. Петра Великого. Назван не ранее 1888 г. по фамилии А. С. Стенина \*.

**СТЕНИНА**, пр., Японское море, зал. Петра Великого. Назван в 1880-х годах по фамилии А. С. Стенина \*.

**СТЕНИНА**, риф, Японское море, зал. Петра Великого. Назван в 1880-х годах по фамилии А. С. Стенина \*.

**СТЕПАНЕНКО**, лаг., море Лаптевых, зал. Неелова. Названа Ф. А. Матисеном \* в 1920 г. по фамилии уч. его эксп. техника Л. Г. Степаненко.

**СТЕПАНОВА**, г., Баренцево море, Шпицберген. 77°10' с.ш., 17° в.д. Названа по фамилии уч. рус. градусной эксп. на Шпицберген в 1897—1901 гг. матроса Степанова.

**СТЕПАНОВА** [Санпхотман], б., Японское море, п-ов Корея. 41°58' с.ш., 129°59' в.д. Обследована в 1887 г. эк. кан. л-ки «Сивуч». Им же названа по фамилии м-на Андрея Ивановича Степанова \*.

**СТЕПОВОГО**, зал., Карское море, Нов. Земля. Нанесен на карту в 1833 г. П. К. Пахтусовым \*. Им же назван по фамилии ген.-м-ра КФШ Михаила Гавриловича Степового \*.

**СТЕПОВОГО**, м., Карское море, Нов. Земля. Нанесен на карту в 1833 г. П. К. Пахтусовым \*. Назван по фамилии М. Г. Степового \*.

**СТЕПОВОГО**, м., Баренцево море, Нов. Земля, губа С. Сульменева. Назван в 1839 г. С. А. Моисеевым \* по фамилии М. Г. Степового \*.

**СТЕРЕГУЩЕЕ**, село, Черное море, Крымский п-ов. Названо в 1948 г. в честь легендарного миноносца «Стерегущий», погибшего в 1904 г. у Порт-Артура.

**СТЕРЕГУЩИЙ**, о., море Лаптевых, С. Земля, пр. Красной Армии. Назван в 1962 г. в честь миноносца «Стерегущий».

**СТЕРЛЕГОВА**, м., Карское море, берег Харитона Лаптева. Назван в 1851 г. по фамилии л-та Дмитрия Васильевича Стерлегова \*.

**СТЕРЛЕГОВА**, м., Карское море, у Таймырского зал. Назван норвежским испл. Р. Амундсеном в 1919 г. по фамилии Д. В. Стерлегова \*.

**СТЕРЛЕГОВА**, пр., Карское море, шхеры Минина. Назван в 1965 г. по фамилии Д. В. Стерлегова \*.

**СТОДОЛЬСКОГО**, о., Карское море, Нов. Земля. Нанесен на карту в 1833 г. П. К. Пахтусовым \*. Им же назван по фамилии кап.-л-та Александра Семеновича Стодольского \*.

**СТОДОЛЬСКОГО**, п-ов, Карское море, Нов. Земля. Нанесен на карту в 1833 г. П. К. Пахтусовым \*. Им же назван по фамилии А. С. Стодольского \*.

**СТОРОЖ**, б., Японское море, Татарский пр., у б. Ванина. Названа Ф. К. Геком \* в 1890-х годах в честь своей шх. «Сторож».

**СТОРОЖ**, р., Тихий ок., Камчатский зал. Названа в 1900 г. Ф. К. Геком \* в честь шх. «Сторож».

**СТОРОЖЕВА**, м., Баренцево море, ЗФИ, о. Брюса. Назван в 1953—55 гг. по фамилии погибшего во время ВОВ гидролога АНИИ Николая Михайловича Сторожева (1907—?).

**СТРАВИНСКОГО**, зал., Антарктида, Земля Александра I. 72°20' ю.ш., 71°30' з.д. Назван английскими иссл. в 1975 г. в честь рус. композитора и дирижера Игоря Федоровича Стравинского (1882—1971).

**СТРАХОВА**, г., Антарктида, горы Принс-Чарльз. 70°54' ю.ш., 67°40' в.д. Обследована САЭ в 1972—73 гг. Названа по фамилии сов. геолога акад. Николая Михайловича Страхова (1900—78).

**СТРАХОВА**, подв. г., Тихий ок. 12° с.ш., 173° в.д. Открыта сов. иссл. Названа по фамилии Н. М. Страхова.

**СТРЕЛАВИНА**, м., Карское море, шхеры Минина, о. Зверобой. Назван в 1955 г. по фамилии рулевого промерного катера В. А. Стрелавина, уч. в строительстве на о. геодезического знака в 1942 г.

**СТРЕЛОК**, б., Берингово море, зал. Лаврентия. Обследована в 1881 г. эк. кл. «Стрелок». Им же названа в честь своего корабля.

**СТРЕЛОК**, зал., Японское море, зал. Петра Великого. Открыт в 1859 г. эк. кл. «Стрелок». Им же назван в честь своего корабля.

**СТРЕЛЬЦОВА**, пр., Баренцево море, ЗФИ. Назван по фамилии Александра Борисовича Стрельцова\*.

**СТРЕЛЬЧЕНИ**, оз., Баренцево море, Нов. Земля. Названо в 1935 г. по фамилии топографа ГУ ГУСМП Мстислава Михайловича Стрельчени (1898—1940).

**СТРЕЛЬЧЕНИ**, п-ов, Баренцево море, Нов. Земля. Назван в 1935 г. по фамилии М. М. Стрельчени.

**СТРИЖЕВА**, о., Карское море, арх. Норденшельда. Нанесен на карту в 1901 г. РПЭ 1900—03 гг. Тогда же назван по фамилии уч. эксп. каяра Петра Иннокентьевича Стрижева.

**СТРИЖЕВА**, о., море Лаптевых, Новосибирские о-ва. Открыт в 1902 г. уч. РПЭ 1900—03 гг. Тогда же назван по фамилии П. И. Стрижева.

**СТРОГАНОВА (Исихари)**, зал., Японское море, о. Хоккайдо. 43°30' с.ш., 141° в.д. Назван в 1805 г. И. Ф. Крузенштерном\* по фамилии гос. деятеля России сенатора Павла Александровича Строганова (1772—1817).

**СТРОГАНОВА**, м., Берингово море, Бристольский зал. 56°63' с.ш., 158°52' з.д. Открыт в 1828 г. М. Н. Станюковичем\*. Им же назван по фамилии П. А. Строганова.

**СТРОГАНОВА**, губа, Баренцево море, Нов. Земля. Названа по фамилии новгородской семьи Строгановых (Строгоновых), ба- жавшей на Нов. Землю во времена Ивана Грозного и погибшей там.

**СТРОНСКОГО (Хёнчжедо)**, о-ва, Японское море, п-ов Корея. 40°48' с.ш., 129°33' в.д. Обследованы в 1886 г. эк. кл. «Крейсер». Им же названы по фамилии чл. эк. м-на Николая Ивановича Строн- ского\*.

**СТРУВЕ**, г., Антарктида, Земля Королевы Мод. 72°04' ю.ш., 14°50' в.д. Открыта и нанесена на карту САЭ в 1961 г. Названа не позже 1965 г. по фамилии рус. астронома и геодезиста Василия Яковлевича Струве (1793—1864).

**СТРУВЕ**, г., Баренцево море, Шпицберген. 76°50' с.ш., 15°30' в.д. Названа рус. градусной эксп. на Шпицберген в 1899—1901 гг. по фамилии В. Я. Струве.

**СТУДНИЦКОГО**, м., Баренцево море, Нов. Земля. Обследован



в 1889 г. эк. шх. «Бакан». Тогда же назван по фамилии чл. эк. л-та Ипполита Владимировича Студницкого \*.

**СУББОТИНА**, м., Охотское море, Курильские о-ва, о. Онекотан. Назван после 1946 г. по фамилии сов. астронома чл.-корр. АН СССР Михаила Федоровича Субботина (1893—1966).

**СУВОРИНА**, г., Баренцево море, Нов. Земля. Нанесена на карту в 1913 г. Г. Я. Седовым \*. Им же названа по фамилии издателя газеты «Новое время» Михаила Алексеевича Суворина (1860—?), организовавшего сбор частных средств и предоставившего кредит эксп. Седова.

**СУВОРОВА** [Така], ат., Тихий ок., Маршалловы о-ва. 11°09' с.ш., 169°37' в.д. Открыт в 1816 г. О. Е. Коцебу \*. Им же назван в честь рус. полководца генералиссимуса Александра Васильевича Суворова (1729 или 1730—1800).

**СУВОРОВА**, м., Берингово море, Бристольский зал. 58°44' с.ш., 157°02' з.д. Назван М. Н. Станюковичем \* в честь А. В. Суворова.

**СУВОРОВА**, ледн., Антарктида, Берег Отса. 70° ю.ш., 160°15' в.д. Открыт и нанесен на карту САЭ в 1958 г. Назван не позже 1965 г. по фамилии мех. Владимира Севастьяновича Суворова \*.

**СУВОРОВА**, ледн. купол, Баренцево море, ЗФИ. Назван по фамилии В. С. Суворова \*.

**СУВОРОВА**, ат., Тихий ок., к ю. от о-вов Кука. 13°10' ю.ш., 163°10' з.д. Открыт в 1814 г. М. П. Лазаревым \* на корабле «Суворов». Им же назван в честь своего корабля.

**СУГРОБОВА**, м., Баренцево море, ЗФИ. Назван в 1953—55 гг. по фамилии погибшего во время ВОВ бортмеханика Константина Николаевича Сугробова (1886—1942).

**СУДАКОВА**, о-ва, Антарктида, оазис Бангера. 66°04' ю.ш., 100°57' в.д. Открыты и нанесены на карту САЭ в 1956 г. Названы не позже 1959 г. по фамилии погибшего в Антарктиде петрографа Валерия Александровича Судакова (1927—59).

**СУКАЧЕВА**, м., Тихий ок., Курильские о-ва, о. Кунашир. Назван после 1946 г. по фамилии ботаника и геогр. Героя Социалистического Труда акад. Владимира Николаевича Сукачева (1880—1967).

**СУЛАКОВА**, м., Баренцево море, ЗФИ, о. Чамп. Назван по фамилии Георгия Федоровича Сулакова \*.

**СУЛКОВСКОГО** (Северо-Западный), м., Берингово море, Командорские о-ва. Назван в 1880-х годах по фамилии иссл. Командорских о-вов чиновника Глав. управления В. Сибири Сулковского.

**СУМГИНА**, п-ов, Баренцево море, ЗФИ, о. Земля Георга. Назван в 1953—55 гг. по фамилии сов. ученого-мерзлотоведа Михаила Ивановича Сумгина (1873—1942).

**СУСАНИНА**, г., Охотское море, о. Сахалин. Названа после 1947 г. по фамилии крестьянина Костромского уезда Ивана Сусанина (?—1613).

**СУСЛОВА**, ледолом, Антарктида, Земля Королевы Мод. 72°02' ю.ш., 11°48' в.д. Открыт и нанесен на карту САЭ в 1961 г. Назван в 1966 г. по фамилии сов.геогр.Сергея Петровича Суслова (1893—1953).

**СУСЛОВА**, г., Японское море, зал. Петра Великого. Названа по рядом расположенному м. Суслова (по фамилии л-та Николая Александровича Суслова \*).

**СУСЛОВА**, м., Японское море, зал. Петра Великого. Открыт в 1854 г. эк. фр. «Паллада». В 1863 г. эксп. В. М. Бабкина \* назван по фамилии Н. А. Суслова \*.



*И. М. Суслов*

**СУСЛОВА**, п-ов, Японское море, зал. Петра Великого. Назван по м. Суслова, которым оканчивается (по фамилии Н. А. Суслова \*).

**СУСЛОВА**, проход, Охотское море, о. Сахалин. Обследован в 1866 г. эк. кан. л-ки «Морж». Им же назван по фамилии Н. А. Суслова \*.

**СУСЛОВА**, о., Карское море, у о. Диксон. Назван по фамилии краснофлотца с «СКР-19» Василия Ивановича Суслова \*.

**СУСЛОВА** (Перевальный), м., Карское море, Нов. Земля. Обследован в 1936 г. эксп. на г/с «Политотделец» под рук. С. Д. Лаппо \*. Тогда же назван по фамилии зам. нач. ГУ ГУСМП Иннокентия Михайловича Суслова \*. В 1938 г. был переименован, на современные карты наносится как м. Перевальный.

**СУСЛОВА**, п-ов, море Лаптевых, п-ов Таймыр. Назван по фамилии И. М. Суслова \*.

**СУТКОВОГО**, м., Японское море, материк. побер., б. Мелководная. Открыт и нанесен на карту эксп. В. М. Бабкина \* в 1860 г. Тогда же назван по фамилии кап.-л-та Николая Константиновича Суткового \*.

**СУХОТИНА**, о., Охотское море, Шантарские о-ва. Обследован в 1885 г. эк. кл. «Абрек». Им же назван по фамилии л-та Ивана Владимировича Сухотина \*.

**СУХОЦКОГО**, пр., Карское море, зал. Толля. Назван по фамилии нач. ГП ММФ Владимира Иосифовича Сухоцкого \*.

**СУХТЕЛЕНА** (Иванай), б., Японское море, о. Хоккайдо. 42°59' с.ш., 140°31' в.д. Названа в 1805 г. И. Ф. Крузенштерном \* по фамилии ген. Петра Корниловича (Жан-Пьера) Сухтелена \*.

**СУЩЕВА**, б., Охотское море, Амурский лим., материк. побер. Названа по рядом расположенному м. Сущева (по фамилии ком. корв. «Оливуца» кап.-л-та Ивана Николаевича Сущева \*).

**СУЩЕВА**, м., Охотское море, Амурский лим., материк. побер. Открыт и нанесен на карту уч. Амурской эксп. 1851—55 гг. Тогда же назван по фамилии И. Н. Сущева \*.

**СУЯРОВОЙ**, руч., Карское море, зал. Толля. Назван по фамилии топографа-геодезиста Марии Ивановны Суяровой (1915—76).

**СЫСОЕВА**, б., Японское море, зал. Петра Великого. Названа по рядом расположенному м. Сысоева (по фамилии конд. КФШ Ивана Сысоева \*).

**СЫСОЕВА**, г., Японское море, материк. побер., б. Краковка. Названа по рядом расположенному м. Сысоева (по фамилии И. Сысоева \*).

**СЫСОЕВА**, м., Японское море, зал. Петра Великого. Обследован в 1862 г. эксп. В. М. Бабкина \*. Тогда же назван по фамилии И. Сысоева \*.

**СЫСОЕВА**, м., Японское море, материк. побер., б. Краковка. Нанесен на кар-



*В. И. Сухоцкий*

ту эксп. В. М. Бабкина \* в 1860 г. Тогда же назван по фамилии И. Сысоева \*.

**СЫСОЕВА**, подв. г., Тихий ок.  $41^{\circ}50'$  с.ш.,  $144^{\circ}50'$  в.д. Открыта сов. иссл. Названа по фамилии сов. океанолога Николая Николаевича Сысоева.

**СЫТИНА**, б-ка, Балт. море, Финский зал.  $60^{\circ}04'$  с.ш.,  $25^{\circ}08'$  в.д.. Открыта в 1837—39 гг. Тогда же названа по фамилии конд. КФШ. Николая Ивановича Сытина \*.

**СЫТИНА**, б-ка, Балт. море, Финский зал.  $60^{\circ}01'$  с.ш.,  $25^{\circ}$  в.д.. Открыта в 1837—39 гг. Тогда же названа по фамилии Н. И. Сытина \*.

**СЫТИНА**, б-ка, Балтийское море, Финский зал.  $59^{\circ}44'$  с.ш.,  $23^{\circ}01'$  в.д. Открыта в 1839 г. Тогда же названа по фамилии Н. И. Сытина \*.

**СЫТИНА**, б-ка, Балт. море, Финский зал., к с. от о. Гогланд. Названа по фамилии Н. И. Сытина \*.

**СЫТИНА**, б-ка, Балт. море, Финский зал.  $59^{\circ}46'$  с.ш.,  $23^{\circ}03'$  в.д. Открыта в 1839 г. Тогда же названа по фамилии Н. И. Сытина \*.

**СЫТИНА**, о., Баренцево море, Нов. Земля. Назван в 1839 г. эксп. под рук. А. И. Цивольки \*, видимо, по фамилии Н. И. Сытина \*.

**ТАБОРОВСКОГО**, г., Антарктида, Земля Королевы Мод.  $71^{\circ}48'$  ю.ш.,  $11^{\circ}37'$  в.д. Открыта и нанесена на карту САЭ в 1961 г. Названа в 1966 г. по фамилии сов. метеоролога Николая Леонидовича Таборовского (1902—48).

**ТАЙВАЙ**, б., море Лаптевых, о. Мал. Таймыр. Названа по начальным слогам названий л/т «Таймыр» и «Вайгач», эк. которых был открыт о. Мал. Таймыр в 1913 г.

**ТАЙМЫР**, б-ка, Карское море, у о. Диксон. Открыта в 1943 г. г/с «Таймыр». Тогда же названа в честь открывшего ее судна.

**ТАЙМЫР**, б-ка, Баренцево море, Нов. Земля. Открыта не позже 1929 г. Тогда же названа в честь г/с «Таймыр».

**ТАЙМЫР (Мессера)**, м., Карское море, С. Земля, о. Большевик. Открыт в 1914 г. Гидр. эксп. СЛО на л/т «Таймыр» и «Вайгач». Позже был назван по фамилии нач. ГГУ Павла Владимировича Мессера \*. В 1939 г. переименован и назван в честь л/т «Таймыр».

**ТАЙМЫР**, м., В.-Сибирское море, Новосибирские о-ва, о. Жохова. Назван в честь г/с «Таймыр».

**ТАНФИЛЬЕВА**, б., Тихий ок., Курильские о-ва, о. Танфильева. Названа после 1946 г. по фамилии рус. геогр. и ботаника Гавриила Ивановича Танфильева (1857—1928).

**ТАНФИЛЬЕВА**, о., Тихий ок., Курильские о-ва. Назван после 1946 г. по фамилии Г. И. Танфильева.

**ТАНФИЛЬЕВА**, пик, Антарктида, горы Принс-Чарльз.  $71^{\circ}10'$  ю.ш.,  $66^{\circ}09'$  в.д. Обследован САЭ в 1972—73 гг. Назван по фамилии Г. И. Танфильева.

**ТАНФИЛЬЕВА**, пр., Тихий ок., Курильские о-ва. Назван по фамилии Г. И. Танфильева.

**ТАРАКАНОВА**, хр., Антарктида, Земля Виктории.  $82^{\circ}19'$  ю.ш.,  $159^{\circ}24'$  в.д. Назван американскими иссл. по фамилии сов. синоптика Геннадия Григорьевича Тараканова \*.

**ТАРАНЦЕВА**, б-ка, Балт. море, Финский зал.  $60^{\circ}01'$  с.ш.,  $25^{\circ}45'$  в.д. Открыта, видимо, в 1847—48 гг. Тогда же названа по фамилии подпоруч. КФШ Павла Ивановича Таранцева \*.

**ТАРАНЦЕВА**, м., Японское море, зал. Петра Великого. Назван в 1881 г. М. А. Клыковым \* по рядом расположенным о-вам Таранцева (по фамилии П. И. Таранцева \*).

**ТАРАНЦЕВА**, о-ва, Японское море, зал. Петра Великого. Обследованы в 1863 г. эксп. В. М. Бабкина \*. Тогда же названы по фамилии П. И. Таранцева \*.

**ТАРАНЦОВА**, б-ка, Балт. море, Финский зал. Обследована П. И. Таранцевым \* в 1850 г. Тогда же названа по фамилии иссл. На карты наносится с искажением фамилии.

**ТАТАРИНОВА**, м., Японское море, зал. Ольги. Нанесен на карту в 1857 г. эк. п/х-корв. «Америка». Им же назван по фамилии уч. плав. врача Александра Алексеевича Татаринова \*.

**ТАТАРИНОВА**, вулк., Охотское море, Курильские о-ва, о. Парамушир. Назван по фамилии уч. Нерченской эксп. 1753 г. штурм. Михаила Татаринова.

**ТАТАСОВА**, б-ка, Балт. море, Финский зал., Выборгский зал. Открыта и обследована в 1840—42 гг. Тогда же названа по фамилии уч. гидр. работ прапор. КФШ Ивана Фроловича Татасова \*.

**ТАТАСОВА**, б-ка, Балт. море, Финский зал. 59°57' с.ш., 24°09' в.д. Названа по фамилии И. Ф. Татасова \*.

**ТАТЬЯНЫ**, г., Баренцево море, Шпицберген. 76°50' с.ш., 16°30' в.д. Названа рус. градусной эксп. на Шпицберген в 1899—1901 гг. по имени сестры уч. эксп. А. С. Васильева Татьяны Семеновны Васильевой, работавшей в Пулковской обсерватории.

**ТАТЬЯНЫ**, перевал, Баренцево море, Шпицберген. 76°55' с.ш., 16°40' в.д. Назван по имени Т. С. Васильевой.

**ТАЯНА**, лаг., Чукотское море, о. Врангеля. Названа в 1935—40 гг. Л. В. Громовым \* по фамилии эскимоса Ивана Семеновича Таяна \*.

**ТБИЛИСИ**, б-ка, Каспийское море, у о. Тюлений. Названа в честь г/с «Тбилиси», уч. в обследовании этой б-ки.

**ТЕБЕНЬКОВА** (Св. Михаила), б., Берингово море, зал. Нортон-Саунд. 63°29' с.ш., 162° з.д. Открыта в 1831 г. Михаилом Дмитриевичем Тебеньковым \*. Названа Ф. П. Литке \* по фамилии первооткрывателя. В 1880-х годах Береговой службой США переименована в б. Св. Михаила.

**ТЕБЕНЬКОВА**, б., Тихий ок., побереж. С. Америки, арх. Александра. 56°29' с.ш., 134°13' з.д. Названа в 1879 г. У. Доллом по фамилии М. Д. Тебенькова \*.

**ТЕБЕНЬКОВА**, г., Тихий ок., Курильские о-ва, о. Итуруп. Названа по фамилии М. Д. Тебенькова \*.

**ТЕБЕНЬКОВА**, м., Берингово море, Алеутские о-ва. 53°59' с.ш., 166°53' з.д. Открыт в 1846 г. штурм. Курицыным. Назван в 1938 г. Геологической службой США по фамилии М. Д. Тебенькова \*.

**ТЕЙЛЯ** (Десепшен), о., Антарктика, Ю. Шетландские о-ва. 62°55' ю.ш., 60°38' з.д. Открыт американским промышленником Палмером. Назван в 1821 г. эксп. Беллинсгаузена — Лазарева по фамилии рус. посланника в Бразилии ген.-м-ра Федора Васильевича Тейля.

**ТЕЛЯКОВСКОГО**, б., Японское море, зал. Петра Великого, п-ов Гамова. Обследована в 1893 г. ОСВО. Тогда же названа по фамилии м-на Александра Александровича Теляковского \*.

**ТЕЛЯКОВСКОГО**, б., Японское море, зал. Петра Великого, Уссурийский зал. Обследована в 1893 г. ОСВО. Тогда же названа по фамилии А. А. Теляковского \*.

**ТЕЛЯКОВСКОГО**, м., Японское море, зал. Петра Великого, Уссурийский зал. Назван в 1893—94 гг. по фамилии А. А. Теляковского\*.

**ТЕЛЯКОВСКОГО**, м., Японское море, зал. Петра Великого, п-ов Гамова. Обследован в 1893 г. ОСВО. Тогда же назван по фамилии А. А. Теляковского\*.

**ТЕМНАК**, б., Берингово море, Алеутские о-ва, о-ва Ближние, о. Атту. 52°47' с.ш., 173°08' в.д. Названа по имени алеутского мальчика Темнак, вывезенного из этой б. М. Невочиковым\*.

**ТЕМНАК**, берег, Берингово море, Алеутские о-ва, о. Атту. 52°47' с.ш., 173°08' в.д. Назван в 1940-х годах по б. Темнак, побережьем которой является (по имени алеута Темнак).

**ТЕМНАК**, долина, Берингово море, Алеутские о-ва, о. Атту. 52°50' с.ш., 173°02' в.д. Названа по б. Темнак, вблизи которой расположена (по имени алеута Темнак).

**ТЕМНАК**, р., Берингово море, Алеутские о-ва, о. Атту. 52°47' с.ш., 173°08' в.д. Названа по б. Темнак, в которую впадает (по имени алеута Темнак).

**ТЕМП**, б., море Лаптевых, Новосибирские о-ва, о. Котельный. Открыта и обследована в 1936 г. Названа в честь шх. «Темп».

**ТЕОЛОГОВА**, м., море Лаптевых, о-ва Комсомольской Правды, о. Самуила. Назван в 1951 г. по фамилии геодезиста Анатолия Васильевича Теологова (1902—?), сделавшего съемку о-вов Комсомольской Правды в 1933—34 гг.

**ТЕРЕШКОВОЙ**, м., В.-Сибирское море, устье р. Колыма. Назван в 1963 г. по фамилии первой в мире женщины-космонавта, Героя Советского Союза, ком. космического корабля «Восток-6» Валентины Владимировны Терешковой (р. 1937).

**ТЕРЕШКОВОЙ**, оазис, Антарктида, Берег Принца Улафа. 67°57' ю.ш., 44°30' в.д. Нанесен на карту САЭ в 1962 г. Назван не позже 1965 г. по фамилии В. В. Терешковой.

**ТЕРЛЕЦКОГО**, г., Антарктида, Земля Королевы Мод. 71°50' ю.ш., 10°31' в.д. Открыта и нанесена на карту САЭ в 1961 г. Названа в 1966 г. по фамилии Николая Афанасьевича Терлецкого\*.

**ТЕТТЕРМАНА**, б., Карское море, арх. Норденшельда, о. Таймыр. Нанесена на карту в 1901 г. уч. РПЭ 1900—03 гг. Тогда же названа по фамилии рус. консула в Норвегии Альберта Альбертовича Теттермана, организовавшего переоборудование ях. «Заря».

**ТЕТЯЕВА**, б., Охотское море, Курильские о-ва, о. Уруп. Названа после 1946 г. по фамилии сов. геолога проф. Ленинградского горного ин-та Михаила Михайловича Тетяева (1882—1956).

**ТЕТЯЕВА**, м., Охотское море, Курильские о-ва, о. Уруп. Назван не позже 1949 г. по фамилии М. М. Тетяева.

**ТИГИЛЬ**, б., Японское море, зал. Чихачева. Названа не позже 1865 г. в честь шх. «Тигиль», зимовавшей в этой б.

**ТИГИЛЬ**, р., Японское море, зал. Чихачева. Названа в честь шх. «Тигиль».

**ТИГР**, коса, Каспийское море, у зал. Кирова. Образовалась на месте затонувшего здесь до 1916 г. п/х «Тигр», в честь которого и получила название.



*Н. А. Терлецкий*

**ТИЗЕНГАУЗЕНА**, м., Баренцево море, Нов. Земля. Нанесен на карту в 1911 г. В. А. Русановым \*. Им же назван по фамилии уч. эксп. топографа Эммануила Павловича Тизенгаузена.

**ТИЗЕНКО (Йончжоман)**, б., Японское море, п-ов Корея. 41°59' с.ш., 130° в.д. Обследована в 1887 г. эк. кан. л-ки «Сивуч». Им же названа по фамилии Петра Дмитриевича Тизенко \*.

**ТИЛЕЗИУСА (Ивани)**, г., Японское море, о. Хонсю. 40°40' с.ш., 140°18' в.д. Названа в 1805 г. И. Ф. Крузенштерном \* по фамилии естествоиспытателя эксп. Вильгельма-Готтлиба Тилезиуса фон Тиленау (1769—1857). В настоящее время рус. название на карты не наносится.

**ТИЛЛО**, м., Карское море, берег Харитона Лаптева. Описан в 1901 г. уч. РПЭ 1900—03 гг. Тогда же назван по фамилии рус. геогр., геодезиста и картографа, чл.-корр. АН ген.-л-та Алексея Андреевича Тилло (1839—99/1900).

**ТИЛЛО**, о., Баренцево море, ЗФИ, к ю. от о. Земля Вильчека. Назван сов. иссл. в 1953—55 гг. по фамилии А. А. Тилло.

**ТИЛЛО**, о-ва, Карское море, берег Харитона Лаптева. Названы норвежским иссл. Ф. Нансеном в 1893 г. по фамилии А. А. Тилло.

**ТИМЕРТА**, г., Баренцево море, Шпицберген. 78° с.ш., 21° в.д. Названа рус. градусной эксп. на Шпицберген в 1899—1901 гг. по фамилии уч. эксп. ст. оф. «Ледокола № 2» О. Тимерта.

**ТИМИРЕВА**, м., Баренцево море, Нов. Земля. Нанесен на карту в 1833 г. П. К. Пахтусовым \*. Им же назван по фамилии л-та Ивана Ивановича Тимирева \*.

**ТИМИРЯЗЕВА**, г., Антарктида, горы Принс-Чарльз. 71°11' ю.ш., 66°13' в.д. Обследована САЭ в 1972—73 гг. Названа по фамилии рус. естествоиспытателя чл.-корр. АН Климента Аркадьевича Тимирязева (1843—1920).

**ТИРОЛЬ**, м., Японское море, зал. Петра Великого. Обследован в 1863 г. эксп. В. М. Бабкина \*. Тогда же назван по фамилии кап. 1 р. Павла Петровича Тироля \*.

**ТИТОВА**, г., Антарктида, Земля Королевы Мод. 71°58' ю.ш., 10°52' в.д. Открыта и нанесена на карту САЭ в 1961 г. Названа не позже 1965 г. по фамилии второго в мире летчика-космонавта, ком. космического корабля «Восток-2», Героя Советского Союза Германа Степановича Титова (р. 1935).

**ТИТОВА**, подв. г., Тихий ок. Прибл. 1° ю.ш., 176° з.д. Открыта НИС «Витязь» в 1962 г. Тогда же названа по фамилии Г. С. Титова.

**ТИТОВА**, кам., Японское море, у о. Монерон. Обследован в 1868 г. эк. шх. «Восток». Тогда же назван по фамилии уч. работ прапор. 4-го В.-Сибирского линейного батальона Титова

**ТИТОВА**, м., Японское море, у б. Валентина. Назван в 1860 г. эксп. В. М. Бабкина \* по фамилии уч. эксп. топографа Титова.

**ТИХМЕНЕВА (Улги)**, м., Японское море, п-ов Корея. 35°30' с.ш., 129°31' в.д. Нанесен на карту в 1854 г. эк. фр. «Паллада». Им же назван по фамилии чл. эк. л-та Петра Александровича Тихменева \*. В настоящее время рус. название на карты не наносится.

**ТИХОМИРОВА**, п-ов, Баренцево море, Нов. Земля, зал. Пахтусова. Нанесен на карту в 1833 г. П. К. Пахтусовым \* как о. Им же назван по фамилии уч. эксп. Ф. П. Литке \* на бр. «Новая Земля» штаб-лекаря И. А. Тихомирова. При последующих иссл. выявлено, что это не о., а п-ов, за которым сохранили название, данное П. К. Пахтусовым.

**ТИХОНОВИЧА**, м., Японское море, о. Сахалин. Назван по фа-

миллион исследователей. Сахалина в 1908—10 гг. геолога Николая Николаевича Тихомирова (1872—1952).

**ТОБИЗЕНА**, п-ов, Охотское море, Пенжинский зал., б. Подкагерная. Назван в 1871 г. по фамилии л-та Германа Германовича Тобизина\*. Название наносится на карты с искажением фамилии.

**ТОБИЗИНА**, м., Японское море, зал. Петра Великого. Назван в 1860-х годах по фамилии Г. Г. Тобизина\*.

**ТОКАРЕВА**, м., Антарктида, Берег Георга V. 68°28' ю.ш., 152°28' в.д. Открыт и нанесен на карту САЭ в 1958 г. Назван не позже 1959 г. по фамилии уч. САЭ биолога Алексея Константиновича Токарева (1915—51).

**ТОКАРЕВА**, о., Антарктида, море Дейвиса. 66°32' ю.ш., 92°59' в.д. Открыт и нанесен на карту САЭ в 1956 г. Назван не позже 1959 г. по фамилии А. К. Токарева.

**ТОКАРЕВО**, пос., Балт. море, Финский зал. Назван в честь Героя Советского Союза ген.-м-ра авиации Николая Александровича Токарева\*.

**ТОКАРЕВСКОГО**, кошка, Японское море, зал. Петра Великого. Названа не позже 1912 г. по м. Токаревского (по фамилии кап. КФШ Михаила Яковлевича Токаревского\*).

**ТОКАРЕВСКОГО**, м., Японское море, зал. Петра Великого. Назван в 1862 г. эксп. В. М. Бабкина\* по фамилии М. Я. Токаревского\*.

**ТОЛБУХИНСКАЯ**, коса, Балт. море, Финский зал., о. Котлин. Названа после 1703 г. по фамилии полк. Федота Семеновича Толбухина\*.

**ТОЛЛЯ**, абиссальная равнина, СЛО, котловина Подводников. Названа по фамилии исследователя Арктики Эдуарда Васильевича Толля\*.

**ТОЛЛЯ**, г., В.-Сибирское море, о. Беннета. Названа в 1903 г. уч. РПЭ 1900—03 гг. по фамилии нач. эксп. Э. В. Толля\*.

**ТОЛЛЯ**, г., Баренцево море, Нов. Земля. Нанесена на карту Г. Я. Седовым\* в 1913 г. Им же названа по фамилии Э. В. Толля\*.

**ТОЛЛЯ**, зал., Карское море, п-ов Таймыр. Нанесен на карту в 1893 г. норвежским исследователем Ф. Нансеном. Назван по фамилии Э. В. Толля\*.

**ТОЛЛЯ**, лаг., В.-Сибирское море, Новосибирские о-ва. Названа по фамилии Э. В. Толля\*.

**ТОЛЛЯ**, м., Карское море, шхеры Минина, о. Циркуль. Назван в 1965 г. по фамилии Э. В. Толля\*.

**ТОЛМАЧЕВА**, о., Аральское море, Акпеткинский арх. Открыт в 1849 г. А. И. Бутаковым\*. Им же назван по фамилии ком. дивизии Отдельного Оренбургского корпуса ген.-л-та А. Е. Толмачева.

**ТОЛСТОВА**, м., Карское море, арх. Норденшельда, пр. Заря. Нанесен на карту в 1901 г. уч. РПЭ 1900—03 гг. Тогда же назван по фамилии матроса ях. «Заря» Сергея Толстова.

**ТОЛСТОВА**, м., море Лаптевых, Новосибирские о-ва. Назван в 1902 г. уч. РПЭ 1900—03 гг. по фамилии С. Толстова.

**ТОЛСТОГО**, м., Карское море, Нов. Земля. Обследован в 1901 г. уч. эксп. художника А. А. Борисова на Нов. Землю в 1900—01 гг. Тогда же назван по фамилии вице-президента Акад. художеств Ивана Ивановича Толстого (1858—1916).

**ТОЛСТОГО**, р., Карское море, Нов. Земля, зал. Медвежий. Названа в 1901 г. уч. эксп. художника А. А. Борисова по фамилии И. И. Толстого.

**ТОМИЛИНА**, ледн., Антарктида, Берег Отса. 69°23' ю.ш., 158°50' в.д. Открыт и нанесен на карту САЭ в 1958 г. Назван не позже

1959 г. по фамилии погибшего в Арктике полярного летчика Михаила Николаевича Томила (1908—52).

**ТОПОРИЩЕВА**, б-ка, Балт. море, Ботнический зал. 62°42' с.ш., 20°57' в.д. Названа по фамилии подпоруч. КФШ Александра Алексеевича Топорищева\*.

**ТОРОС**, б-ка, Карское море, арх. Норденшельда. Названа в честь г/с «Торос».

**ТОРОС**, п-ов, Карское море, арх. Норденшельда, о. Таймыр. Назван не позже 1952 г. в честь г/с «Торос».

**ТОРОС**, пр., Карское море, арх. Норденшельда. Открыт в 1936 г. эксп. на л/п «Г. Седов». Обследован в 1937 г. эксп. ГУ ГУСМП на г/с «Торос». Тогда же назван в честь судна эксп.

**ТОРСОНА**, м., Антарктида, Берег Правды. 66°46' ю.ш., 90°03' в.д. Открыт и нанесен на карту САЭ в 1956 г. Назван не позже 1959 г. по фамилии чл. эк. шл. «Восток» л-та Константина Петровича Торсона\*.

**ТОРСОНА (Высокий)**, о., Антарктика, Ю. Сандвичевы о-ва. 56°42' ю.ш., 27°12' з.д. Открыт эксп. Беллинсгаузена — Лазарева в 1819 г. Тогда же назван по фамилии К. П. Торсона\*. После привлечения Торсона к суду по делу декабристов Беллинсгаузен вынужден был изменить название на о. Высокий.

**ТРАВЕРСЕ (Аур)**, ат., Тихий ок., Маршалловы о-ва. 8°15' с.ш., 171°10' в.д. Открыт в 1817 г. О. Е. Коцебу\*. Им же назван по фамилии адм. Ивана Ивановича (Жан-Франсуа) де Траверсе\*.

**ТРАВЕРСЕ**, о-ва, Антарктика, Ю. Сандвичевы о-ва. 56°33' ю.ш., 27°40' з.д. Открыты в 1819 г. эксп. Беллинсгаузена — Лазарева. Тогда же названы по фамилии И. И. де Траверсе\*.

**ТРАМБЕЦКОГО**, м., Японское море, зал. Петра Великого. Обследован в 1862 г. эксп. В. М. Бакина\*. Тогда же назван по фамилии врача кл. «Разбойник» Николая Николаевича Трамбецкого\*.

**ТРАМБЕЦКОГО**, о., Японское море, зал. Петра Великого. Назван не позже 1896 г. по рядом расположенному м. Трамбецкого (по фамилии Н. Н. Трамбецкого\*).

**ТРАНЗЕ**, о-ва, Карское море, С. Земля, пр. Вилькицкого. Открыты и нанесены на карту в 1914 г. Гидр. эксп. СЛО на л/т «Таймыр» и «Вайгач». Тогда же названы по фамилии уч. эксп. л-та Николая Александровича Транзе.

**ТРАПЕЗНИКОВА**, м., Японское море, зал. Петра Великого. Назван не позже 1881 г. по фамилии штурм. корв. «Боярин» прапор. КФШ Трапезникова.

**ТРЕТЬЯКОВА**, м., Антарктида, Земля Виктории. 69°32' ю.ш., 159°45' в.д. Открыт и нанесен на карту САЭ в 1958 г. Назван не позже 1965 г. по фамилии Валентина Фомича Третьякова\*.

**ТРЕХ СВЯТИТЕЛЕЙ**, б., Тихий ок., побер. С. Америки, о. Кадьяк. 57°07' с.ш., 153°28' з.д. Открыта рус. мореходами во второй половине XVIII в. Названа в честь судна Г. И. Шелихова\* «Три Святителя».

**ТРЖЕМЕССКОГО**, б-ка, Карское море, берег Харитона Лаптева. Открыта в 1914 г. эк. судна «Эклипс». Названа не позже 1915 г. по фамилии врача Иосифа Иосифовича Тржемесского.

**ТРИФОНОВА (Пуккумигак)**, м., Японское море, п-ов Корея. 39°23' с.ш., 127°27' в.д. Нанесен на карту в 1854 г. эк. фр. «Паллада». Им же назван по фамилии уч. плав. на фр. «Крейсер» в 1822—25 гг. Василия Трифанова\*. Название наносится на карты с искажением.



**ТРОФИМА ЮДИНА**, о., Карское море, дельта р. Пясины. Назван в 1968 г. по имени и фамилии промышлявшего здесь в 1740-х годах Трофима Юдина.

**ТРОЯНА**, б., В.-Сибирское море, у устья р. Колыма. Названа после 1911 г. по фамилии кап. п/х «Колыма» Петра Аркадьевича Трояна\*.

**ТРУБИЦИНА**, м., Тихий ок., побереж. С. Америки, арх. Александра. 56°59' с.ш., 135°50' з.д. Назван в 1799 г. А. А. Барановым\* по фамилии боцмана корабля А. И. Чирикова\* «Св. Петр» Трубицина.

**ТРУБЯТЧИНСКОГО**, г., Антарктида, Земля Эндерби. 68°21' ю.ш., 49°32' в.д. Открыта и нанесена на карту САЭ в 1962 г. Названа не позже 1965 г. по фамилии сов. магнитолога Николая Николаевича Трубятчинского (1886—1942).

**ТРУВОР**, о., Карское море, арх. Норденшельда, о-ва Пахтусова. Обследован в 1938—39 гг. эксп. ГУ ГУСМП на г/с «Торос». Тогда же назван в честь портового л/к «Трувор».

**ТРУТАЕВА**, б-ка, Черное море, к с.-в. от г. Одесса. Открыта и обследована в 1866 г. шт.-кап. КФШ Федором Кузьмичем Трутаевым\*, по фамилии которого получила название.

**ТРУТАЕВА**, риф, Черное море, Таманский п-ов. Открыт в 1852 г. Ф. К. Трутаевым\*. Назван по фамилии первооткрывателя.

**ТУДЕРА**, м., Баренцево море, Нов. Земля. Обследован в 1870 г. Тогда же назван по фамилии чл. эк. корв. «Варяг» л-та Карла Ивановича Тудера\*.

**ТУНГУЗ (Циндуйцзывань)**, б., Желтое море, п-ов Гуаньдун. 39°43' с.ш., 123°22' в.д. Обследована в 1898—99 гг. Гидр. эксп. В. ок. Тогда же названа в честь шх. «Тунгуз». В настоящее время рус. название на карты не наносится.

**ТУНГУЗ (Наньцзяньзяо)**, м., Желтое море, п-ов Гуаньдун. 39°44' с.ш., 123°25' в.д. Обследован в 1898—99 гг. Гидр. эксп. В. ок. Тогда же назван в честь шх. «Тунгуз». В настоящее время рус. название на карты не наносится.

**ТУНГУЗ (Вэньцзялоу)**, м., Желтое море, п-ов Гуаньдун. 39°40' с.ш., 123°18' в.д. Обследован в 1898—99 гг. Гидр. эксп. В. ок. Тогда же назван в честь шх. «Тунгуз». В настоящее время рус. название на карты не наносится.

**ТУНГУЗ (Чаншаньсишуйдао)**, пр., Желтое море, о-ва Личаншань. 39°16' с.ш., 122°30' в.д. Обследован Гидр. эксп. В. ок. в 1899—1901 гг. Тогда же назван в честь шх. «Тунгуз».

**ТУНГУС**, б-ка, Японское море, зал. Петра Великого. Названа в 1972 г. по рядом расположенной б. Тунгус (в честь шх. «Тунгуз»).

**ТУНГУС**, б., Японское море, зал. Петра Великого. Названа в честь шх. «Тунгуз».

**ТУНГУС**, м., Японское море, зал. Петра Великого. Назван в честь шх. «Тунгуз». Название «Тунгус» наносится на карты с искажением.

**ТУПОЛЕВА**, г., Антарктида, горы Принс-Чарльз. 70°41' ю.ш., 67°16' в.д. Обследована САЭ в 1972—73 гг. Названа по фамилии сов. авиаконструктора трижды Героя Социалистического Труда акад. Андрея Николаевича Туполева (1888—1974).

**ТУПОЛЕВА**, о., Карское море, Обская губа. Назван не позже 1956 г. по фамилии А. Н. Туполева.

**ТУРУПКИН**, м., море Лаптевых, п-ов Таймыр, Хатангский зал. Назван по фамилии жившего здесь в 1920-х годах охотника Турупкина.



*П. П. Ульянов*

**ТЫРКОВА**, б-ка, Новогвинейское море, Нов. Гвинея.  $5^{\circ}05'$  ю.ш.,  $145^{\circ}50'$  в.д. Обследована в 1883 г. эк. корв. «Скобелев». Им же названа по фамилии чл. эк. м-на Петра Дмитриевича Тыркова\*. В настоящее время рус. название на карты не наносится.

**ТЫРКОВА**, м., Новогвинейское море, Нов. Гвинея.  $5^{\circ}06'$  ю.ш.,  $145^{\circ}50'$  в.д. Обследован в 1883 г. эк. корв. «Скобелев». Им же назван по фамилии П. Д. Тыркова\*. В настоящее время рус. название на карты не наносится.

**ТЫРКОВА** (Кванчонмал), м., Японское море, п-ов Корея.  $35^{\circ}29'$  с.ш.,  $129^{\circ}23'$  в.д. Обследован в 1893 г. эк. кан. л-ки «Бобр». Им же назван по фамилии л-та Константина Дмитриевича Тыркова\*. В настоящее время рус. название на карты не наносится.

**ТЫРТОВА**, б., Карское море, Нов. Земля. Обследована уч. эксп. художника А. А. Борисова в 1901—02 гг. Тогда же названа по фамилии адм. Павла Петровича Тыртова\*.

**ТЫРТОВА** (Пэгандан), м., Японское море, п-ов Корея.  $39^{\circ}36'$  с.ш.,  $127^{\circ}35'$  в.д. Обследован в 1893 г. эк. корв. «Витязь». Им же назван по фамилии П. П. Тыртова\*.

**ТЫРТОВА**, о., Карское море, арх. Норденшельда. Нанесен на карту в 1901 г. уч. РПЭ 1900—01 гг. Тогда же назван по фамилии П. П. Тыртова\*.

**ТЫРТОВА**, г., Берингово море, зал. Лаврентия. Названа, видимо, в 1870-х годах по фамилии ком. кл. «Гайдамак» кап.-л-та Сергея Петровича Тыртова.

**ТЫРТОВА**, м., Японское море, п-ов Корея.  $35^{\circ}31'$  с.ш.,  $129^{\circ}24'$  в.д. Обследован в 1893 г. эк. кан. л-ки «Бобр». Им же назван по фамилии С. П. Тыртова. В настоящее время рус. название на карты не наносится.

**ТЯГИНА** (Ближний), о., Баренцево море, Нов. Земля. Название «Ближний» дано по положению его в зал. Моллера. В 1889 г. назван по фамилии шт.-кап. КФШ Евстафия Алексеевича Тягина\*.

**ВАРОВА**, б-ка, Балт. море, Финский зал. Открыта в 1837 г. конд. КФШ А. Д. Уваровым. Тогда же названа по фамилии первооткрывателя.

**УДИНЦЕВА**, подв. разлом, Тихий ок.  $57^{\circ}$  ю.ш.,  $145^{\circ}$  з.д. Назван в 1972 г. иностранными учеными по фамилии сов. мор. геолога Глеба Борисовича Удинцева (р. 1923).

**УЗБЕКИСТАН**, о., море Лаптевых, о-ва Комсомольской Правды. Нанесен на карту уч. Гидр. эксп. СЛО на л/т «Таймыр» и «Вайгач» в 1913 г. Назван не позже 1939 г., видимо, в честь п/х «Узбекистан».

**УЛИСС**, б., Японское море, зал. Петра Великого. Обследована в 1862 г. эксп. В. М. Бабкина\*. Тогда же названа в честь бр. «Улисс».

**УЛЬСКОГО**, б-ка, Каспийское море, у Туркменского зал. Открыта в 1862 г. л-том Александром Федоровичем Ульским\*. Названа по фамилии первооткрывателя.

**УЛЬЯНОВА**, о., Карское море, у о. Диксон. Назван сов. гидр. по фамилии старшины 1 статьи Павла Прохоровича Ульянова\*.

**УЛЬЯНОВКА**, г., Охотское море, о. Сахалин. Крыльонский п-ов. Названа после 1946 г. в честь В. И. Ленина (Ульянова).

**УЛЬЯНОВКА**, р., Японское море, пр. Лаперуза, о. Сахалин. Названа после 1946 г. в честь В. И. Ленина (Ульянова).

**УНКОВСКОГО (Йонилман)**, б., Японское море, п-ов Корея.  $36^{\circ}03'$  с.ш.,  $129^{\circ}28'$  в.д. Нанесена на карту в 1854 г. эк. фр. «Паллада». Им же названа по фамилии ком. корабля кап.-л-та Ивана Семеновича Унковского\*.

**УНКОВСКОГО**, камни, Японское море, зал. Петра Великого. Названы в 1862 г. эксп. В. М. Бабкина по фамилии И. С. Унковского\*.

**УНКОВСКОГО**, г., Баренцево море, Шпицберген.  $79^{\circ}$  с.ш.,  $18^{\circ}30'$  в.д. Названа в 1899—1901 гг. по фамилии вахт. нач. тр. «Бакан» м-на Константина Александровича Унковского\*.

**УНКОВСКОГО**, о., Карское море, арх. Норденшельда. Нанесен на карту в 1901 г. уч. РПЭ 1900—03 гг. Тогда же назван по фамилии К. А. Унковского\*.

**УРВАНЦЕВА**, б., Карское море, шхеры Минина, о. Олений. Названа в 1956 г. по фамилии Николая Николаевича Урванцева\*.

**УРВАНЦЕВА**, м., Карское море, шхеры Минина, о. Олений. Назван сов. гидр. в 1956 г. по фамилии Н. Н. Урванцева\*.

**УРВАНЦЕВА**, ск., Антарктида, Земля Королевы Мод.  $72^{\circ}06'$  ю.ш.,  $5^{\circ}35'$  в.д. Открыта и нанесена на карту САЭ в 1961 г. Названа не позже 1965 г. по фамилии Н. Н. Урванцева\*.

**УРМАЕВА**, ск., Антарктида, горы Принс-Чарльз.  $71^{\circ}08'$  ю.ш.,  $67^{\circ}47'$  в.д. Обследована САЭ в 1972—73 гг. Названа по фамилии сов. геодезиста Николая Андреевича Урмаева (1895—1959).

**УРУСОВА (Йбамдан)**, м., Японское море, п-ов Корея.  $41^{\circ}41'$  с.ш.,  $129^{\circ}44'$  в.д. Нанесен на карту в 1854 г. эк. фр. «Паллада». Им же назван по фамилии чл. эк. Сергея Степановича Урусова\*.

**УСАЧЕВА**, оз., Баренцево море, Нов. Земля. Названо уч. эксп. на л/п «Г. Седов» в 1930 г. по фамилии биолога В. И. Усачева.

**УСЕРДИЕ**, б-ка, Балт. море, Финский зал. Названа в 1842—44 гг. в честь бр. «Усердие».

**УСОВА (Йонодан)**, м., Японское море, п-ов Корея.  $39^{\circ}59'$  с.ш.,  $128^{\circ}14'$  в.д. Обследован в 1886 г. эк. кл. «Крейсер». Им же назван по фамилии л-та Михаила Александровича Усова\*.

**УСОЛЬЦЕВА**, м., Японское море, зал. Петра Великого. Назван по фамилии уч. Уссурийской эксп. 1859 г. астронома корпуса межевых инж. Арсения Федоровича Усольца.

**УСТЮГОВА**, мель, Берингово море, Бристольский зал.  $58^{\circ}15'$  с.ш.,  $158^{\circ}40'$  в.д. Открыта рус. мореходами в первой половине XIX в. Названа по фамилии уч. иссл. Бристольского зал. в 1819 г. Андрея Устюгова.

**УХТОМСКОГО**, г., Охотское море, Амурский лим. Названа по рядом расположенному м. Ухтомского (по фамилии м-на Константина Александровича Ухтомского\*).

**УХТОМСКОГО**, м., Охотское море, Амурский лим. Обследован в 1850 г. Д. И. Орловым\*. Тогда же назван по фамилии К. А. Ухтомского\*.

**УШАКОВА**, б-ка, Балт. море, Або-Аландские шхеры.  $59^{\circ}42'$  с.ш.,  $21^{\circ}$  в.д. Названа не ранее 1861 г. по фамилии уч. гидр. работ кап.-л-та Глеба Константиновича Ушакова\*.



*И. С. Унковский*

**УШАКОВА**, б., Берингово море, Анадырский зал. Обследована в 1876 г. эк. кл. «Всадник». Тогда же названа в честь рус. флотоводца адм. Федора Федоровича Ушакова\*.

**УШАКОВА**, м., Охотское море, с. побер., п-ов Лисянского. Назван в честь Ф. Ф. Ушакова\*.

**УШАКОВА**, горы, Антарктида, Земля Эндерби. 67°31' ю.ш., 51°22' в.д. Нанесены на карту САЭ в 1962 г. Названы не позже 1965 г. по фамилии полярного иссл. Георгия Алексеевича Ушакова\*.

**УШАКОВА**, м., Баренцево море, ЗФИ, о. Нансена. Назван уч. эксп. ВАИ в 1933—34 гг. по фамилии Г. А. Ушакова\*.

**УШАКОВА**, м., Чукотское море, о. Врангеля. Назван в 1929 г. А. И. Минеевым\* по фамилии Г. А. Ушакова\*.

**УШАКОВА**, о., Карское море, с.-в. часть. Открыт в 1935 г. эксп. ГУСМП на л/п «Садко». Тогда же по предложению Н. Н. Зубова\* был назван по фамилии рук. эксп. Г. А. Ушакова\*.

**УШАКОВСКИЙ**, пос., Чукотское море, о. Врангеля. Основан в 1926 г. Г. А. Ушаковым\*. Позже назван по его фамилии.

**УШКОВО**, пос., Балт. море, Финский зал. Назван в 1946 г. по фамилии Героя Советского Союза Дмитрия Константиновича Ушкова\*.

**ФАДДЕВСКИЙ**, о., В.-Сибирское море, Новосибирские о-ва. Открыт в 1805 г. Я. Санниковым\*. Назван М. М. Геденштромом\* по фамилии промышленника Степана Фаддеева.

**ФАРВАТЕР**, б-ка, Карское море, у м. Стерлегова. Открыта эк. г/с «Фарватер» в 1960 г. Названа в 1962 г. в честь открывшего ее судна.

**ФЕДОРА**, о., Карское море, Нов. Земля. Обследован в 1833 г. П. К. Пахтусовым\*. Им же назван по имени Ф. П. Литке\*.

**ФЕДОРА** и **АЛЕКСАНДРА**, о-ва, Карское море, Нов. Земля. Обследованы в 1833 г. П. К. Пахтусовым\*. Им же названы по именам братьев Федора Петровича и Александра Петровича Литке\*.

**ФЕДОРА ПОПОВА**, о., Карское море, дельта р. Пясины. Назван в 1968 г. по имени и фамилии туруханского промышленника Федора Попова, уч. в работах отряда Д. В. Стерлегова\*.

**ФЕДОРОВА**, м., Японское море, зал. Петра Великого. Назван не позже 1897 г. по фамилии уч. гидр. работ поруч. КФШ Василия Аверьяновича Федорова\*.

**ФЕДОРОВА**, м., Баренцево море, Нов. Земля. Назван СГЭ в 1930-х годах по фамилии топографа эксп. Павла Ермолаевича Федорова (1879—?).

**ФЕДОРОВА**, б.. Японское море, зал. Петра Великого. Названа по фамилии первого городского головы Владивостока отставного подпоруч. М. К. Федорова.

**ФЕДОРОВА**, б-ка, Балт. море, Финский зал. 59°49' с.ш., 23°42' в.д. Открыта в 1837 г. Названа тогда же по фамилии уч. гидр. работ конд. КФШ Николая Федоровича Федорова\*.

**ФЕДОРОВИЧА**, м.. Тихий ок., побер. С. Америки, арх. Александра. 57°51' с.ш., 136°27' в.д. Назван У. Доллом в 1870 г. по отчеству Ю. Ф. Лисянского\*.

**ФЕДОТА ТОБОЛЬСКОГО**, о., Карское море, дельта р. Пясины. Назван сов. гидр. в 1968 г. по имени и фамилии основателя промыслов в устье Пясины в 1720-х годах туруханского промышленника Федота Тобольского.

**ФЕДОТОВА** [Ынамдан], м., Японское море, п-ов Корея. 40°08' с.ш., 128°31' в.д. Обследован в 1886 г. эк. кл. «Крейсер». Им же

назван по фамилии чл. эк. подпоруч. КМА Николая Тихоновича Федотова\*.

**ФЕДОТОВА, м.,** Баренцево море, Нов. Земля. Обследован в 1930-х годах уч. СГЭ. Ими же назван по фамилии уч. эксп. П. К. Пахтусова\* боцмана бота «Новая Земля» Василия Федотова (1777—1833).

**ФЕДЧЕНКО, ледн.,** море Лаптевых, С. Земля, о. Большевик. Назван сов. иссл. по фамилии рус. естествоиспытателя и путешественника Алексея Павловича Федченко (1844—73).

**ФЕЛИЦИНА, м.,** Охотское море, о. Сахалин. Обследован эк. корв. «Баян» в 1876 г. Им же назван по фамилии уч. гидр. работ подпоруч. КФШ Клавдия Дмитриевича Фелицына\*.

**ФЕЛЬДГАУЗЕНА [Синдо], о.,** Японское море, п-ов Корея. 40° с.ш., 128°12' в.д. Обследован в 1886 г. эк. кл. «Крейсер». Им же назван по фамилии Александра Васильевича Фельдгаузена\*. В настоящее время рус. название на карты не наносится.

**ФЕЛЬКЕРЗАМА, м.,** Японское море, зал. Петра Великого. Обследован в 1891 г. эк. кл. «Джигит». Им же назван по фамилии ком. корабля кап. 2 р. Дмитрия Густавовича Фелькерзама\*.

**ФЕНИКС, б.,** Тихий ок., побереж. С. Америки, зал. Аляска. 58°25' с.ш., 152°20' в.д. Названа в 1932 г. Береговой службой США в честь первого рус. судна, построенного на Аляске, корабля «Феникс».

**ФЕОКИСТОВА, м.,** Карское море, Енисейский зал. Назван сов. гидр. по фамилии летчика-космонавта Героя Советского Союза Константина Петровича Феоктистова (р. 1926). Полет на космическом корабле «Восход» (1964).

**ФЕРСМАНА, г.,** Антарктида, Земля Королевы Мод. 72°03' ю.ш., 14°34' в.д. Открыта и нанесена на карту САЭ в 1961 г. Названа в 1966 г. по фамилии сов. минералога и геохимика акад. Александра Евгеньевича Ферсмана (1883—1945).

**ФЕРСМАНА, г.,** море Лаптевых, к з. от зал. Фаддея. Названа в 1947 г. по фамилии А. Е. Ферсмана.

**ФЕРСМАНА, г.,** Охотское море, Курильские о-ва, О. Парамушир. Названа по фамилии А. Е. Ферсмана.

**ФЕРСМАНА, м.,** Охотское море, Курильские о-ва, о. Парамушир. Назван после 1946 г. по фамилии А. Е. Ферсмана.

**ФЕРСМАНА, о.,** Баренцево море, ЗФИ, к с. от о. Хейса. Открыт в 1933 г. Назван в 1953—55 гг. по фамилии А. Е. Ферсмана.

**ФЕСЕНКОВА, нунатаки, Антарктида, горы Принс-Чарльз. 70°57' ю.ш., 66°58' в.д. Обследованы САЭ в 1972—73 гг. Названы по фамилии сов. астронома акад. Василия Григорьевича Фесенкова (1889—1972).**

**ФЕФЕЛОВА, м.,** Баренцево море, Нов. Земля. Назван в 1892—93 гг. по фамилии м-на Михаила Александровича Фефелова\*.

**ФЕФЕЛОВА, о-ва, Баренцево море, Нов. Земля. Названы в 1896 г. эк. тр. «Самоед» по фамилии М. А. Фефелова\*.**

**ФИГУРИНА, б-ка, В.-Сибирское море, Новосибирские о-ва. На месте б-ки был о. Фигурина, открытый в 1822 г. эксп. под рук. л-та П. Ф. Анжу\* и названный по фамилии уч. эксп. врача, натуралиста и живописца Алексея Евдокимовича Фигурина\*. К 1960-м годам о. растаял, оставив свое название образовавшейся в этом месте б-ке.**

**ФИЛИМОН [Тэгуду], м., Японское море, п-ов Корея. 35°30' с.ш., 129°24' в.д. Нанесен на карту Ф. К. Геком\* в 1891 г. Им же назван по фамилии матроса китобойного п/х «Геннадий Невельской» Филимонова, погибшего вместе с судном в январе 1891 г.**

На современных картах название наносится с искажением первоначального — «м. Филимонова».

**ФИЛИПОВА**, камни, Каспийское море, Апшеронский арх. Открыты и иссл. в 1857 г. л-том Николаем Макаровичем Филипповым \*. Названы по фамилии первооткрывателя.

**ФИЛИПОВА**, пр., Карское море, у п-ова Ямал, о-ва Шараповы Кошки. Назван, видимо, по фамилии Александра Михайловича Филиппова (1871—1908), опубликовавшего работу по картографии п-ова Ямал.

**ФИЛИПОВА**, р., Карское море, Нов. Земля. Обследована в 1901 г. эксп. художника А. А. Борисова на Нов. Землю в 1900—01 гг. Тогда же названа по фамилии уч. эксп. А. М. Филиппова.

**ФИЛИПОВСКОГО**, б., Японское море, зал. Петра Великого. Названа, видимо, в 1881 г. по фамилии уч. гидр. работ подпоруч. КФШ Владимира Ивановича Филипповского.

**ФИЛИСОВА**, м., Японское море, зал. Петра Великого. Обследован в 1891 г. эк. кан. л-ки «Кореец». Им же назван по фамилии ком. корабля кап. 2 р. Федора Семеновича Филисова \*.

**ФИРФАРОВА**, м., море Лаптевых, о. Мал. Таймыр. Открыт в 1913 г. Гидр. эксп. СЛО на л/т «Таймыр» и «Вайгач». В 1914 г. назван по фамилии судового мех. ст.л-та Аркадия Гавриловича Фирфарова \*.

**ФЛОТОВА**, м., Карское море, Нов. Земля. Открыт А. К. Циволько \* в 1835 г. Им же назван, видимо, по фамилии м-на Бенгарда Федоровича фон Флотова \*.

**ФОКА**, б., Баренцево море, Нов. Земля. Нанесена на карту уч. эксп. Г. Я. Седова \* в 1913 г. Тогда же названа в честь эксп. судна «Св. мученик Фока» (общепринято сокращенное название «Св. Фока»).

**ФОКА**, б., Баренцево море, ЗФИ, о. Нортбрук. Названа в честь судна эксп. Г. Я. Седова \* «Св. Фока».

**ФОКИ**, м., Карское море, арх. Норденшельда, о. Норд. Открыт в 1938 г. эксп. на г/с «Норд». Тогда же назван в честь судна эксп. Г. Я. Седова \* «Св. Фока».

**ФОМЕНКО**, м., В.-Сибирское море, Новосибирские о-ва. Назван в 1942 г. по фамилии магнитолога Даниила Степановича Фоменко \*.

**ФОМЫ**, м., Карское море, Таймырская губа. Назван в 1901 г. уч. РПЭ 1900—03 гг. по фамилии жителя устья р. Таймыра Никифора Фомина, уч. в 1741—42 гг. в Великой С. эксп. Фамилия наносится на карты с искажением.

**ФОНТИНА** (Квактан), м., Японское море, п-ов Корея. 42°15' с.ш., 130°24' в.д. Обследован в 1887 г. эк. кан. л-ки «Сивуч». Им же назван по фамилии чл. эк. м-на Сергея Михайловича Фонтинина \*.

**ФОРТУНА**, м., Тихий ок., побереж. С. Америки, арх. Александра. 54°25' с.ш., 135°55' з.д. Назван в 1930 г. в честь судна РАК «Фортуна».

**ФОРТУНА**, пр., Тихий ок., побереж. С. Америки, арх. Александра. 57°25' с.ш., 135°53' з.д. Назван мореходами РАК в честь судна «Фортуна».

**ФОРТУНА**, риф, Тихий ок., побереж. С. Америки, арх. Александра. 57°25' с.ш., 135°55' з.д. Назван в 1930 г. в честь судна «Фортуна».

**ФОРТУНА**, пр., Охотское море, Курильские о-ва. Открыт В. Шестаковым на боте «Фортуна» в 1728—30 гг. Назван в честь бота «Фортуна».

**ФОРТ-ШЕВЧЕНКО**, гор., Каспийское море, п-ов Мангышлак. Назван в 1939 г. в честь украинского поэта и художника Тараса Григорьевича Шевченко (1814—61).

**ФРЕДЕРИХСЕНА**, о., Карское море, зал. Толля, Гафнер-фьорд. Назван по фамилии сов. гидр. Виктора Владимировича Фредерихсена.

**ФРЕЙБЕРГА**, г., Баренцево море, Нов. Земля. Названа в 1930-х годах по фамилии геолога ВАИ Евгения Николаевича Фрейберга (1889—?).

**ФРИДРИХА**, г., Баренцево море, Шпицберген. 78° с.ш., 18° в.д. Названа по имени рус. геолога акад. Федора (Фридриха) Богдановича Шмидта (1832—1908).

**ФРОЛОВА**, ледн., купол, Баренцево море, ЗФИ, о. Пайера. Назван по фамилии полярного иссл. Вячеслава Васильевича Фролова\*.

**ФРОЛОВА**, хр., Антарктида, Земля Виктории. 70°40' ю.ш., 162°15' в.д. Нанесен на карту САЭ в 1958 г. Назван не позже 1965 г. по фамилии В. В. Фролова\*.

**ФРУНЗЕ**, м., Карское море, С. Земля, о. Комсомолец. Открыт и нанесен на карту в 1931 г. эксп. Ушакова — Урванцева. Тогда же назван в честь сов. партийного, гос. и военного деятеля Михаила Васильевича Фрунзе (1885—1925).

**ФУРАЕВА**, м., Карское море, шхеры Минина, о. Циркуль. Назван по фамилии уч. Великой С. эксп. 1733—43 гг. квартирмейстера бота «Оби Почталион» Семена Кирилловича Фураева (1685—ок. 1750).

**ФУРМАНОВА**, г., Японское море, Татарский пр., о. Сахалин. Названа по фамилии уч. гражданской войны сов. писателя Дмитрия Андреевича Фурманова (1891—1926).

**ФУРМАНОВА**, м., Карское море, С. Земля, о. Октябрьской Революции. Назван в 1953 г. по фамилии Д. А. Фурманова.

**ФУРУГЕЛЬМА** [Фурухелль], г., Тихий ок., побер. С. Америки, арх. Александра. 57°03' с.ш., 134°56' з.д. Названа в 1935 г. по фамилии Ивана Васильевича (Юган-Халтусовича) Фуругельма\*.

**ФУРУГЕЛЬМА**, м., Японское море, Татарский пр., о. Сахалин. Назван не позже 1857 г. по фамилии И. В. Фуругельма\*.

**ФУРУГЕЛЬМА**, о., Японское море, зал. Петра Великого. Открыт и нанесен на карту эк. фр. «Паллада» в 1854 г. Им же назван по фамилии И. В. Фуругельма\*.

**ФУСА**, м., Карское море, берег Харитона Лаптева. Обследован в 1900 г. уч. РПЭ 1900—03 гг. Тогда же назван по фамилии рус. астронома Виктора Егоровича Фуса (1840—1915).

**ФУСА**, п-ов, Карское море, берег Харитона Лаптева. Назван в 1961 г. по рядом расположенному м. Фуса (по фамилии В. Е. Фуса).

**ФУССА**, вулк., Охотское море, Курильские о-ва, о. Парамушир. Открыт в 1805 г. И. Ф. Крузенштерном\*. Им же назван по фамилии рус. математика акад. Николая Ивановича Фусса (1755—1825/26).

**ФУССА**, п-ов, Охотское море, Курильские о-ва, о. Парамушир. Назван по вулк. Фусса (по фамилии Н. И. Фусса).



*В. В. Фролов*



Ф. Хайрулин

**ХАБАРОВА**, б-ка, Японское море, материк. побер., б. Киевца. Открыта эк. п/х «Казак Хабаров» в 1931 г. Названа в честь судна, уч. в открытии б-ки.

**ХАБАРОВА**, о., Карское море, Нов. Земля. Нанесен на карту П. К. Пахтусовым \* в 1833 г. Им же назван по фамилии строителя судна эксп. Пахтусова бота «Новая Земля» В. Г. Хабарова.

**ХАЙМИНА**, м., Карское море, Нов. Земля. Нанесен на карту П. К. Пахтусовым \* в 1833 г. Им же назван по фамилии уч. эксп. пустозерского крестьянина Егора Хаймина (1803—?).

**ХАЙРУЛИНА**, о., Карское море, у о. Диксон. Назван по фамилии краснофлотца с «СКР-19» Фахрулы Хайрулина \*.

**ХАЛЕЗОВА**, м., Охотское море, Амурский лим., о. Сахалин. Описан эк. тр. «Байкал» под ком. Г. И. Невельского \* в 1849 г. Тогда же назван по фамилии поруч. КФШ Александра Антоновича Халезова \* (Хализова).

**ХАЛЕЗОВА**, м., Японское море, зал. Петра Великого. Назван в конце 1880-х годов по фамилии А. А. Халезова \*.

**ХАЛЕЗОВА** (Нандо или Сасигандо), о., Японское море, п-ов Корея. 39° с.ш., 128°05' в.д. Нанесен на карту эк. фр. «Паллада» в 1854 г. Им же назван по фамилии А. А. Халезова \*. В настоящее время рус. название на карты не наносится.

**ХАЛИЛЕЦКОГО**, м., Карское море, о-ва Известий ЦИК. Назван в 1965 г. по фамилии иссл. Арктики Георгия Хрисанфовича Халилецкого (1898—1960).

**ХАНЛАР**, пос., Каспийское море, Бакинская б. Назван в 1939 г. в честь азербайджанского революционера, большевика Ханлара Гасана оглы Сафаралиева.

**ХАНЛАРА**, о., Каспийское море, Бакинский арх. Образовался в 1950-х годах. Назван в 1955 г. в честь Ханлара Гасана оглы Сафаралиева.

**ХАРИТОНА ЛАПТЕВА**, берег, Карское море, участок побер. от шхер Минина до арх. Норденшельда. Назван в 1900 г. уч. РПЭ 1900—03 гг. по имени и фамилии л-та Харитона Прокофьевича Лаптева \*.

**ХАРИТОНА ЛАПТЕВА**, м., море Лаптевых, п-ов Таймыр. Открыт С. И. Челюскиным \* в 1742 г. Назван в 1919 г. норвежским иссл. Р. Амундсеном по фамилии Х. П. Лаптева \*.

**ХАРИТОНОВА**, г., Баренцево море, Шпицберген. 78°05' с.ш., 14°20' в.д. Названа по фамилии А. Харитонова, опубликовавшего в 1851 г. материалы о Шпицбергене.

**ХАРЛОВА**, м., Карское море, Нов. Земля. Назван П. К. Пахтусовым \* в 1833 г. по фамилии штурм. пом. бр. «Новая Земля» Якова Петровича Харлова \*.

**ХАТАНЗЕЙСКАЯ**, б., Баренцево море, Нов. Земля. Названа по фамилии проводника эксп. В. А. Русанова \* на Нов. Землю в 1907—09 гг. ненца Ефима Хатанзея.

**ХВОЙНОВА**, м., В.-Сибирское море, Новосибирские о-ва, о. Мал. Ляховский. Описан в 1822 г. П. Ф. Анжу \*. Позднее назван по фамилии землемера Степана Хвойнова, иссл. Новосибирский о-ва в 1775 г.



**ХВОСТОВА**, оз., Тихий ок., побер. С. Америки, арх. Александра.  $56^{\circ}32'$  с.ш.,  $134^{\circ}54'$  з.д. Названо в 1933 г. Лесной службой США по фамилии л-та Николая Александровича Хвостова\*.

**ХВОСТОВА**, о., Берингово море, Алеутские о-ва.  $52^{\circ}$  с.ш.,  $178^{\circ}18'$  в.д. По утверждению Д. Орта, назван Гидр. службой США по фамилии Н. А. Хвостова\*.

**ХВОСТОВА**, пр., Берингово море, Алеутские о-ва.  $52^{\circ}$  с.ш.,  $178^{\circ}14'$  в.д. Назван в 1935 г. по фамилии Н. А. Хвостова\*.

**ХЕД**, б., Берингово море, Чукотский п-ов, б. Провидения. Названа эк. кл. «Всадник» в 1876 г. в честь шх. «Хеда» — первого мор. судна, построенного рус. моряками в Японии.

**ХИМКОВ**, г., Баренцево море, Шпицберген.  $78^{\circ}30'$  с.ш.,  $18^{\circ}30'$  в.д. Названа по фамилии рус. поморов Алексея и Ивана Химковых, которые вместе с двумя товарищами в 1743—49 гг. жили на Шпицбергене.

**ХИТРОВА**, зал., Карское море, Нов. Земля. Открыт А. К. Циволько\* в 1835 г. Им же назван по фамилии л-та Софрона Федоровича Хитрово\*. На карты наносится с искажением фамилии.

**ХИТРОВО** [Толстый], м., Берингово море, Командорские о-ва, о. Беринга. Назван в 1827 г. Ф. П. Литке\* по фамилии С. Ф. Хитрово\*.

**ХИТРОВО**, м., Японское море, материк. побер., у б. Валентина. Назван, видимо, по фамилии адъютанта Н. Н. Муравьева-Амурского\* м-ра Хитрово.

**ХЛЕБАЛКИН**, о., Тихий ок., Авачинский зал. Назван в 1840 г. по фамилии м-на Алексея Леонтьевича Хлебалкина\*.

**ХЛЕБНИКОВА**, м., Баренцево море, Нов. Земля. Назван в 1930 г. эксп. на л/п «Г. Седов» по фамилии ст. штурм. судна Юрия Константиновича Хлебникова\*.

**ХЛЕБНИКОВА**, о., Карское море, о-ва Известий ЦИК. Открыт в 1933 г. Ю. К. Хлебниковым\* на л/п «А. Сибиряков». Тогда же назван по фамилии первооткрывателя.

**ХЛЕБНИКОВА**, м., Берингово море, Алеутские о-ва, о-ва Ближнее.  $52^{\circ}56'$  с.ш.,  $173^{\circ}18'$  в.д. Назван в 1827 г. А. К. Этолиным\* по фамилии одного из директоров РАК Кирилла Тимофеевича Хлебникова\*.

**ХЛЮСТИНА**, м., Антарктида, Земля Виктории.  $68^{\circ}24'$  ю.ш.,  $148^{\circ}39'$  в.д. Открыт и нанесен на карту САЭ в 1958 г. Назван не позже 1965 г. по фамилии к.-адм. Бориса Павловича Хлюстина\*.

**ХМАРЫ**, б., Антарктида, Земля Эндерби.  $67^{\circ}21'$  ю.ш.,  $48^{\circ}55'$  в.д. Открыта и нанесена на карту САЭ в 1956 г. Названа не позже 1959 г. по фамилии погибшего в Антарктиде мех.-водителя Ивана Федоровича Хмары (1936—56).

**ХМАРЫ**, о., Антарктида, море Дейвиса.  $66^{\circ}33'$  ю.ш.,  $93^{\circ}$  в.д. Назван не позже 1959 г. по фамилии И. Ф. Хмары.

**ХМЕЛЬНИЦКАЯ**, г., Японское море, о. Сахалин. Названа в честь гетмана Украины Богдана (Зиновия) Михайловича Хмельницкого (ок. 1595—1657).

**ХМИТЕВСКОГО**, п-ов, Охотское море, зал. Шельтинга. Открыт рус. землепроходцем М. В. Стадухиным в 1651 г. Обследован в



*Б. П. Хлюстин*



*П. К. Хмызников*

1743 г. м-ном Василием Андреевичем Хметевским \* (Хмитевским). Позднее назван по фамилии иссл.

**ХМЫЗНИКОВА**, г., Антарктида, Земля Королевы Мод.  $71^{\circ}51'$  ю.ш.,  $11^{\circ}39'$  в.д. Обследована САЗ в 1961 г. Названа в 1966 г. по фамилии Павла Константиновича Хмызникова \*.

**ХМЫЗНИКОВА**, пр., Карское море, шхеры Минина. Назван по фамилии П. К. Хмызникова \*.

**ХМЫЗНИКОВСКИЙ**, м., Карское море, арх. Норденшельда. Назван по фамилии П. К. Хмызникова \*.

**ХОЛЛ (Моржовый)**, о., Берингово море, в. часть.  $60^{\circ}40'$  с.ш.,  $173^{\circ}05'$  з.д. М. Д. Тебеньковым \* назван о. Моржовым. После 1875 г. американцами назван по фамилии Р. Р. Галла \*.

На карты наносится с искажением фамилии.

**ХОРИСА**, п-ов, Чукотское море, п-ов Аляска.  $66^{\circ}17'$  с.ш.,  $161^{\circ}52'$  з.д. Обследован в 1816 г. О. Е. Коцебу \* на бр. «Рюрик». Им же назван по фамилии художника эксп. Логгина (Людвига) Андреевича Хориса \*.

**ХОРН**, б-ка, Балт. море, Финский зал.  $60^{\circ}15'$  с.ш.,  $26^{\circ}52'$  в.д. Открыта в 1844—46 гг. Тогда же названа по фамилии иссл. Балт. моря прапор. КФШ Богдана Карловича Хорна \*.

**ХОРНА**, б-ка, Балт. море, Финский зал.  $60^{\circ}15'$  с.ш.,  $26^{\circ}42'$  в.д. Открыта подпоруч. КФШ Б. К. Хорном \* в 1847 г. Тогда же названа по фамилии первооткрывателя.

**ХОХЛИНА (Промысловый)**, пр., Карское море, Нов. Земля. Обследован уч. эксп. под рук. С. Д. Лаппо \*. Тогда же назван по фамилии кап. шх. «Нерпа» Андрея Ивановича Хохлина \*.

**ХРАМЦОВА**, б-ка, Балт. море, Финский зал.  $60^{\circ}02'$  с.ш.,  $24^{\circ}58'$  в.д. Обследована в 1839 г. Тогда же названа по фамилии прапор. КФШ Александра Алексеевича Храмцова \*.

**ХРАМЦОВА**, б-ка, Балт. море, Финский зал.  $60^{\circ}12'$  с.ш.,  $26^{\circ}15'$  в.д. Названа по фамилии А. А. Храмцова \*.

**ХРАМЦОВА**, губа, Баренцево море, Нов. Земля. Названа в 1839 г. С. А. Моисеевым \* по фамилии А. А. Храмцова \*.

**ХРАМЦОВА**, о., Баренцево море, Нов. Земля. Назван в 1839 г. С. А. Моисеевым \* по фамилии А. А. Храмцова \*.

**ХРАМЦОВА**, п-ов, Баренцево море, Нов. Земля. Назван в 1839 г. С. А. Моисеевым \* по фамилии А. А. Храмцова \*.

**ХРАМЧЕНКО**, зал., Карское море, Нов. Земля. Обследован в 1835 г. А. К. Циволько \*. Им же назван по фамилии кап.-л-та Василия Степановича Хромченко \*. На карты наносится с искажением фамилии.

**ХРАМЧЕНКО**, м., Карское море, Нов. Земля. Назван в 1952 г. по зал. Храмченко, на побере. которого находится (по фамилии В. С. Хромченко \*).

**ХРАМЧЕНКО (Беннетта)**, о., Берингово море, зал. Лаврентия. Открыт в 1816 г. О. Е. Коцебу \*. Им же назван по фамилии В. С. Хромченко \*. В 1881 г. кап. американского судна «Роджерс» Р. М. Берри назвал по фамилии издателя газеты «Нью-Йорк геральд» Д. Г. Беннетта.

**ХРОМЦОВА**, ледн. купол, Баренцево море, ЗФИ, о. Харли. Назван по фамилии полярного кап. Николая Ивановича Хромцова\*.

**ХРОМЦОВА**, м., Баренцево море, ЗФИ, о. Земля Георга. Назван в 1953—55 гг. по фамилии Н. И. Хромцова\*.

**ХРОМЧЕНКО (Нушагак)**, б., Берингово море, Бристольский зал. 58°48' с.ш., 158°32' з.д. Открыта в 1821 г. м-ном В. С. Хромченко\*. Названа по фамилии первооткрывателя.

**ХРОНОМЕТР**, м., Баренцево море, Нов. Земля. Назван гидр. СФ в честь г/с «Хронометр».

**ХУДОБИНА**, о-ва, Берингово море, Бристольский зал. 56° с.ш., 161° з.д. Обследованы в 1828 г. штурм. шл. «Моллер» Андреем Викуловичем Худобиным\*. Названы М. Н. Станюковичем\* по фамилии иссл.

**ХУДЯКОВА**, кам., Балт. море, Финский зал. Открыт в 1829 г. Сергеем Васильевичем Худяковым\*. Назван по фамилии первооткрывателя.

**ХУДЯКОВА**, м., Охотское море, Курильские о-ва, о. Парамушир. Назван по фамилии штурм. эксп. Беллинсгаузена — Лазарева Андрея Худякова.

**ХУДЯКОВА**, о-ва, Берингово море, Бристольский зал. 55°20' с.ш., 162°54' з.д. Описаны А. Худяковым в 1791 г. Названы впоследствии по фамилии иссл.

**ЦАМУТАЛИ**, о., Баренцево море, Нов. Земля. Назван в 1930-х годах по фамилии иссл. Белого и Баренцева морей штурм. дальнего плав. Николая Георгиевича Цамутали (1868—?).

**ЦАНДЕРА**, пик, Антарктида, Земля Королевы Мод. 71°43' ю.ш., 8°54' в.д. Нанесен на карту САЭ в 1961 г. Назван в 1966 г. по фамилии первого конструктора сов. ракет Фридриха Артуровича Цандера (1887—1933).

**ЦАРЬ**, б-ка, Белое море, Кандалакшский зал. Названа в 1916 г. в честь п/х «Царь», потерпевшего аварию на этой б-ке.

**ЦВЕТКОВА**, м., море Лаптевых, п-ов Таймыр. Назван Г. А. Авсюком в 1936 г. по фамилии рус. астронома Константина Алексеевича Цветкова (1874—1954).

**ЦЕБРИКОВА**, м., Карское море, Нов. Земля. Нанесен на карту А. К. Циволько\* в 1835 г. Им же назван по фамилии кап.-л-та Егора Ивановича Цебрикова\*.

**ЦИВОЛЬКИ (Соколова)**, зал., Карское море, Нов. Земля. В 1897 г. английской эксп. Пирсона и Фейльдера назван фьордом Цивольки по фамилии Августа Карловича Циволько\* (Цивольки). В 1910 г. В. А. Русанов\* назвал его зал. Соколова по фамилии своего отца Андрея Петровича Соколова. В 1936 г. уч. эксп. под рук. С. Д. Лаппо\* вновь назван по фамилии А. К. Циволько\*.

**ЦИВОЛЬКИ**, зал., Баренцево море, Нов. Земля. Обследован в 1930 г. гидр. СФ. Тогда же назван по фамилии А. К. Циволько\*.

**ЦИВОЛЬКИ**, м., Баренцево море, Нов. Земля. Назван гидр. СФ в 1930-х годах по фамилии А. К. Циволько\*.



*Н. И. Хромцов*



*М. И. Цыганюк*

**ЦИВОЛЬКИ**, м., Баренцево море, Нов. Земля. Обследован в 1838 г. уч. эксп. под рук. А. К. Циволько \*. Назван сов. иссл. по фамилии рук. эксп.

**ЦИВОЛЬКИ**, о., Карское море, Нов. Земля. Открыт в 1907—10 гг. уч. эксп. В. А. Русанова \* немцем И. Вылкой. Впоследствии назван по фамилии А. К. Циволько \*.

**ЦИВОЛЬКИ**, о-ва, Карское море, арх. Норденшельда. Нанесены на карту в 1901 г. уч. РПЭ 1900—03 гг. Тогда же названы по фамилии А. К. Циволько \*.

**ЦИВОЛЬКО**, о., Японское море, зал. Петра Великого. Нанесен на карту эксп. В. М. Бабкина \* в 1862—63 гг. Тогда же назван по фамилии А. К. Циволько \*.

**ЦИНГЕРА**, г., Баренцево море, Шпицберген. 77° с.ш., 18° в.д. Названа по фамилии вице-президента Рус. геогр. об-ва астронома Николая Яковлевича Цингера (1842—1918).

**ЦИНГЕРА**, м., море Лаптевых, С. Земля, о. Большевик. Открыт уч. Гидр. эксп. СЛО на л/т «Таймыр» и «Вайгач» в 1913 г. Назван по фамилии Н. Я. Цингера.

**ЦИОЛКОВСКОГО**, купол, Антарктида, Берег Принцессы Марты. 70°30' ю.ш., 3° в.д. Нанесен на карту САЭ в 1961 г. Назван не позже 1965 г. в честь основателя космонавтики Константина Эдуардовича Циолковского (1857—1935).

**ЦИРКУЛЬ**, о., Карское море, шхеры Минина. Назван в 1934 г. в честь г/с «Циркуль».

**ЦУКАНОВОЙ**, б., Японское море, материк, побер., к ю.-з. от б. Успения. Названа в 1972 г. по фамилии Героя Советского Союза санитарки Марии Никитичны Цукановой \*.

**ЦЫГАНЮКА**, м., Карское море, берег Харитона Лаптева. Нанесен на карту в 1937 г. Михаилом Ивановичем Цыганюком \*. Тогда же назван по фамилии иссл.

**ЦЫГАНЮКА**, о., Карское море, шхеры Минина. Нанесен на карту М. И. Цыганюком \* в 1936 г. Назван по фамилии иссл.

**ЦЮРУПА**, б-ка, Каспийское море, Апшеронский арх. Названа в честь открывшего ее танкера «Цюрупа».

**ЧАГИНА**, м., Японское море, п-ов Корея. 35°29' с.ш., 129°23' в.д. Обследован в 1893 г. эк. кан. л-ки «Бобр». Им же назван по фамилии г-та Ивана Ивановича Чагина \*. В настоящее время рус. название на карты не наносится.

**ЧАГИНА**, м., Японское море, п-ов Корея. 39°33' с.ш., 127°32' в.д. Обследован в 1893 г. эк. корв. «Витязь». Им же назван по фамилии И. И. Чагина \*. В настоящее время рус. название на карты не наносится.

**ЧАЕВА**, зал., Баренцево море, Нов. Земля. Обследован в 1913 г. Г. Я. Седовым \*. Им же назван по фамилии одного из жертвователей средств для его эксп. инж. Сергея Николаевича Чаева.

**ЧАЙКА**, п-ов, Карское море, Енисейский зал. Назван в 1963 г. в честь первой в мире женщины-космонавта Героя Советского Союза В. В. Терешковой (р. 1937), имевшей радиопозывной «Чайка».

**ЧАЙКОВСКОГО**, г., Антарктида, Земля Александра I. 71°14' ю.ш., 73°31' з.д. Названа английскими иссл. Антарктиды в 1961 г. в честь рус. композитора Петра Ильича Чайковского (1840—93).

**ЧАЙКОВСКОГО**, м., Японское море, зал. Петра Великого. Назван в 1896 г. по фамилии м-на Бориса Илларионовича Чайковского\*.

**ЧАЙКОВСКОГО**, оз., Баренцево море, п-ов Рыбачий. Обследовано в 1894 г. эк. кр. «Вестник». Им же названо по фамилии Б. И. Чайковского\*.

**ЧАЙНИКОВА**, б-ка, Балт. море, у Ирбенского пр. Названа в 1880-х годах по фамилии поруч. КФШ Петра Павловича Чайникова\*.

**ЧАПАЕВА**, г., Охотское море, о. Сахалин, зал. Анива. Названа в честь героя гражданской войны Василия Ивановича Чапаева (1887—1919).

**ЧАПАЕВА**, утес, Карское море, С. Земля, о. Пионер. Назван в честь В. И. Чапаева.

**ЧАПЛИНА**, м., Берингово море, пр. Сенявина. Нанесен на карту в 1828 г. Ф. П. Литке\*. Им же назван по фамилии уч. 1-й Камчатской эксп. м-на Петра Авраамовича Чаплина\*.

**ЧАСОВАЯ**, б-ка, Каспийское море, о. Тюлений. Названа в честь г/с «Часовая», уч. в иссл. Каспийского моря.

**ЧЕБОТАРЕВА**, г., Антарктида, горы Принс-Чарльз. 71°15' ю.ш., 67°09' в.д. Обследована САЭ в 1972—73 гг. Названа по фамилии сов. геодезиста Александра Степановича Чеботарева (1881—1969).

**ЧЕБЫШЕВА**, г., Баренцево море, Шпицберген. 76°50' с.ш., 16° в.д. Названа по фамилии рус. математика Пафнутия Львовича Чебышева (1821—94).

**ЧЕБЫШЕВА**, ледн., Баренцево море, Шпицберген. 76°55' с.ш., 16° в.д. Назван по фамилии П. Л. Чебышева.

**ЧЕВКУНОВА**, о., Баренцево море, Нов. Земля. Обследован С. А. Моисеевым\* в 1839 г. Им же назван по фамилии штурм. оф. Ильи Петровича Чевкунова.

**ЧЕКИНА**, зал., Карское море, Нов. Земля. Открыт в 1835 г. П. К. Пахтусовым\*. Им же назван по фамилии уч. Великой С. эксп. 1733—43 гг. геодезиста Никифора Чекина.

**ЧЕКИНА**, м., Карское море, Нов. Земля. Назван в 1952 г. по зал. Чекина, входным м. которого является (по фамилии Н. Чекина).

**ЧЕКИНА** (Щербина), м., Карское море, пр. Вилькицкого. Открыт в 1742 г. С. И. Челюскиным\* и назван Восточно-Северным. В 1919 г. Р. Амундсеном назван по фамилии Н. Чекина.

**ЧЕЛЮСКИН**, м., Карское море, п-ов Таймыр, пр. Вилькицкого. Открыт и нанесен на карту в 1742 г. м-ном Семеном Ивановичем Челюскиным\* (Челюсткиным). По предложению А. Ф. Миддендорфа в 1843 г. назван в честь первооткрывателя.

**ЧЕЛЮСКИНА**, о., Карское море, Таймырская губа. Назван А. Ф. Миддендорфом в 1843 г. по фамилии С. И. Челюскина\*.

**ЧЕЛЮСКИНА**, о., Карское море, устье р. Пясины. Назван по фамилии С. И. Челюскина\*.

**ЧЕЛЮСКИНА**, п-ов, Карское море, п-ов Таймыр, пр. Вилькицкого. Назван по м. Челюскин (по фамилии С. И. Челюскина\*).

**ЧЕЛЮСКИНЦЕВ**, п-ов, Антарктида, З. шельфовый ледн. 66°15' ю.ш., 82° в.д. Нанесен на карту САЭ в 1956 г. Назван не позже 1959 г. в честь уч. плав. на п/х «Челюскин» в 1933—34 гг.

**ЧЕЛЮСКИНЦЫ**, г., Охотское море, о. Сахалин. Названа в честь уч. плав. на п/х «Челюскин» в 1933—34 гг.

**ЧЕРВОВА**, г., Антарктида, Земля Королевы Мод.  $71^{\circ}52'$  ю.ш.,  $10^{\circ}30'$  в.д. Нанесена на карту САЭ в 1961 г. Названа в 1966 г. по фамилии сов. геолога Евгения Ивановича Червова (1919—63).

**ЧЕРЕВИЧНОГО**, б., море Лаптевых, п-ов Таймыр. Названа по фамилии полярного летчика Героя Советского Союза Ивана Ивановича Черевичного (1909—71).

**ЧЕРЕМШАНСКОГО**, м., Японское море, п-ов Корея.  $35^{\circ}31'$  с.ш.,  $129^{\circ}22'$  в.д. Обследован в 1893 г. эк. кан. л-ки «Бобр». Им же назван по фамилии судового врача Аполлона Евграфовича Черемшанского \*. В настоящее время рус. название на карты не наносится.

**ЧЕРЕПКОВА**, м., Баренцево море, ЗФИ, о. Джексона. Назван в 1953—55 гг. по фамилии полярного летчика Иосифа Денисовича Черепкова (1912—42), погибшего во время полета в Арктике.

**ЧЕРКАВСКОГО**, о., Японское море, зал. Петра Великого. Открыт и нанесен на карту эк. фр. «Паллада» в 1854 г. Назван эксп. В. М. Бабкина \* в 1863 г. по фамилии нач. Новгородского поста в зал. Посёта шт.-кап. Ивана Францевича Черкавского \*.

**ЧЕРКАССКОГО**, г., Берингово море, б. Ткачен. Названа по рядом расположенному м. Черкасского (по фамилии рус. общественного деятеля Владимира Александровича Черкасского) (1824—78).

**ЧЕРКАССКОГО**, м., Берингово море, б. Ткачен. Назван в 1881 г. эк. кл. «Стрелок» по фамилии В. А. Черкасского.

**ЧЕРНЕНКО**, пик, Антарктида, Земля Королевы Мод.  $71^{\circ}56'$  ю.ш.,  $8^{\circ}22'$  в.д. Нанесен на карту САЭ в 1961 г. Назван в 1966 г. по фамилии журналиста Моисея Борисовича Черненко (1908—65).

**ЧЕРНИЦКОГО**, м., Баренцево море, Нов. Земля. Обследован в 1839 г. С. А. Моисеевым \*. Им же назван по фамилии л-та Дмитрия Ивановича Черницкого \*.

**ЧЕРНОВА**, б-ка, Балт. море, Рижский зал., пр. Муху-Вяйн. Открыта в 1749 г. уч. гидр. работ мастером Никитой Чернёвым. Названа А. И. Нагаевым \* в 1789 г. по фамилии первооткрывателя. На карты наносится с искажением фамилии.

**ЧЕРНОВА**, б-ка, Балт. море, Рижский зал., к з. от о. Сааремаа. Открыта в 1749 г. Н. Чернёвым. Названа А. И. Нагаевым \* в 1789 г. по фамилии первооткрывателя.

**ЧЕРНОВА**, ледн., Тихий ок., побереж. С. Америки, зал. Аляска.  $59^{\circ}50'$  с.ш.,  $150^{\circ}20'$  з.д. Назван в 1913 г. американским геологом Бруком по фамилии морехода РАК Ивана Чернова.

**ЧЕРНОВА**, м., Тихий ок., побереж. С. Америки, зал. Аляска.  $57^{\circ}57'$  с.ш.,  $152^{\circ}56'$  з.д. Назван в 1839 г. по фамилии И. Чернова.

**ЧЕРНОВСКАЯ**, гав., Берингово море, Алеутские о-ва.  $53^{\circ}25'$  с.ш.,  $167^{\circ}33'$  з.д. Названа в 1826 г. Г. А. Сарычевым \* по фамилии И. Чернова.

**ЧЕРНОВСКИЙ**, м., Берингово море, Алеутские о-ва.  $53^{\circ}25'$  с.ш.,  $167^{\circ}33'$  з.д. Назван в 1938 г. по фамилии И. Чернова.

**ЧЕРНОГО**, вулк., Охотское море, Курильские о-ва, о-ва Черные Братья. Назван по фамилии казачьего сотника Ивана Черных (Черного), иссл. Курильские о-ва в 1766—69 гг.

**ЧЕРНЫШЕВА**, зал., Аральское море, с. побереж. Открыт в 1849 г. А. И. Бутаковым \*. Им же назван по фамилии военного министра России в 1832—52 гг. Александра Ивановича Чернышева (1785/86—1857).

**ЧЕРНЫШЕВА**, г., Баренцево море, Нов. Земля. Названа по фамилии рус. геолога и палеонтолога акад. Феодосия Николаевича Чернышева (1856—1914).

**ЧЕРНЫШЕВА**, г., Баренцево море, Шпицберген. 78°50' с.ш., 18° в.д. Названа по фамилии Ф. Н. Чернышева.

**ЧЕРНЫШЕВА**, зал., Карское море, Таймырский зал. Обследован в 1901 г. уч. РПЭ 1900—03 гг. Тогда же назван по фамилии Ф. Н. Чернышева.

**ЧЕРНЫШЕВА**, о., Баренцево море, у о. Вайгач. Обследован в 1902 г. Гидр. эксп. СЛО на п/х «Пахтусов». Тогда же назван по фамилии Ф. Н. Чернышева.

**ЧЕРНЫШЕВА**, о-ва, Карское море, Таймырский зал. Названы по зал. Чернышева, в котором расположены (по фамилии Ф. Н. Чернышева).

**ЧЕРНЫШЕВА**, п-ов, В.-Сибирское море, Новосибирские о-ва, о. Бенкетта. Назван в 1903 г. уч. РПЭ 1900—03 гг. по фамилии Ф. Н. Чернышева.

**ЧЕРНЯВСКОГО**, м., Баренцево море, ЗФИ, о. Гогенлоз. Назван по фамилии гидролога Юрия Константиновича Чернявского\*.

**ЧЕРНЯЕВА**, м., Берингово море, к с. от Анадырского зал. Обследован в 1881 г. эк. кл. «Стрело». Тогда же назван по фамилии уч. рус.-турецкой войны 1877—78 гг. ген. Михаила Григорьевича Черняева (1828—98).

**ЧЕРТКОВА**, м., Баренцево море, Нов. Земля. Назван в 1930 г. уч. эксп. на л/п «Г. Седов» по фамилии полярного кап. Дмитрия Тимофеевича Черткова.

**ЧЕСМА**, м., Берингово море, Анадырский зал. Назван, видимо, в 1880-х годах в память о победе рус. флота под ком. адм. Г. А. Спиридова над турецким флотом в Чесменском сражении 25—26 июня 1770 г.

**ЧЕТВЕРИКОВ**, руч., Охотское море, Курильские о-ва, о. Кунашир. Назван в 1946 г. по фамилии сов. ученого-петрографа Сергея Дмитриевича Четверикова (1892—?).

**ЧЕТВЕРИКОВА**, м., Охотское море, Курильские о-ва, о. Кунашир. Назван в 1946 г. по фамилии С. Д. Четверикова.

**ЧЕТВЕРЫХ**, м., Карское море, С. Земля, о. Домашний. Назван в честь уч. первой сов. эксп. на С. Землю в 1930—32 гг. Георгия Алексеевича Ушакова\*, Николая Николаевича Урванцева\*, Василия Васильевича Ходова и Сергея Прокопьевича Журавлева\*.

**ЧЕХОВ**, гор., Японское море, о. Сахалин. Назван по фамилии рус. писателя Антона Павловича Чехова (1860—1904), посетившего о. Сахалин в 1890 г.

**ЧЕХОВА**, б., Японское море, Татарский пр., о. Сахалин. Названа в честь А. П. Чехова.

**ЧЕХОВА**, г., Охотское море, о. Сахалин, зал. Терпения. Названа после 1946 г. в честь А. П. Чехова.

**ЧЕХОВА**, м., Черное море, Крымский п-ов. Назван в 1953 г. в честь А. П. Чехова.

**ЧИЖОВА**, м., Баренцево море, Кольский зал. Обследован Ф. П. Литке\* на бр. «Новая Земля» в 1822 г. Тогда же назван по фамилии м-на Николая Алексеевича Чижова.

**ЧИРАКИНА**, п-ов, Баренцево море, Нов. Земля. Назван в 1897 г. английской эксп. Пирсона и Фейльдера по фамилии кормщика Якова Яковлевича Чиракина\*.

**ЧИРИКОВА** [Наканотоби], м., Тихий ок., о. Кюсю. 32°25' с.ш., 131°41' в.д. Назван в 1804 г. И. Ф. Крузенштерном\* по фамилии л-та Алексея Ильича Чирикова\*.

**ЧИРИКОВА**, м., Берингово море, Анадырский зал. Описан в 1828 г. Ф. П. Литке\* на шл. «Сенявин». Им же назван по фамилии А. И. Чирикова\*.



*Н. М. Чихачев*

**ЧИРИКОВА**, м., Охотское море, Тайская губа. Назван по фамилии А. И. Чирикова\*.

**ЧИРИКОВА** [Оммани], м., Тихий ок., побер. С. Америки, арх. Александра.  $56^{\circ}10'$  с.ш.,  $134^{\circ}40'$  з.д. Назван в 1786 г. Ж. Ф. Лаперузом по фамилии А. И. Чирикова\*.

**ЧИРИКОВА**, м., Берингово море, Алеутские о-ва.  $52^{\circ}50'$  с.ш.,  $173^{\circ}26'$  з.д. Открыт в 1742 г. А. И. Чириковым\*. Впоследствии Советом по географическим названиям США назван в честь первооткрывателя.

**ЧИРИКОВА**, м., Тихий ок., побер. С. Америки, арх. Александра.  $55^{\circ}18'$  с.ш.,  $133^{\circ}41'$  з.д. Назван по фамилии А. И. Чирикова\*.

**ЧИРИКОВА**, о., Тихий ок., побер. С. Америки, зал. Аляска.  $55^{\circ}45'$  с.ш.,  $155^{\circ}36'$  з.д. Назван в 1794 г. Д. Ванкувером по фамилии А. И. Чирикова\*.

**ЧИРИКОВА**, нунатак, Антарктида, горы Принс-Чарльз.  $71^{\circ}05'$  ю.ш.,  $66^{\circ}10'$  в.д. Обследован САЭ в 1972—73 гг. Назван по фамилии А. И. Чирикова\*.

**ЧИРИКОВА**, подв. г., Тихий ок.  $55^{\circ}$  с.ш.,  $154^{\circ}$  з.д. Названа по фамилии А. И. Чирикова\*.

**ЧИРИХИНА**, пр., Карское море, шхеры Минина. Назван по фамилии Юрия Дмитриевича Чирихина\*.

**ЧИСТЯКОВА**, о., Берингово море, Бристольский зал.  $56^{\circ}55'$  с.ш.,  $158^{\circ}44'$  з.д. Назван И. Ф. Крузенштерном\* по фамилии правившего владениями РАК в 1825—29 гг. Петра Егоревича Чистякова (1790—1862).

**ЧИХАЧЕВА**, зал., Японское море, Татарский гр., материк. побер. Открыт и нанесен на карту французским мореплавателем Ж. Ф. Лаперузом в 1787 г. В 1954 г. назван по фамилии иссл. Японского моря Николая Матвеевича Чихачева\*.

**ЧИХАЧЕВА**, м., Охотское море, Амурский лим. Обследован уч. Амурской эксп. 1851—55 гг. под рук. Г. И. Невельского\*. Назван не ранее 1852 г. по фамилии Н. М. Чихачева\*.

**ЧИХАЧЕВА**, м., Японское море, Татарский пр., о. Сахалин. Назван по фамилии Н. М. Чихачева\*.

**ЧИХАЧЕВА**, м., Японское море, зал. Петра Великого. Назван по фамилии Н. М. Чихачева\*.

**ЧИХАЧЕВА**, о., Японское море, зал. Ольги. Обследован в 1857 г. эк. п/х-корв. «Америка». Тогда же назван по фамилии Н. М. Чихачева\*.

**ЧИХАЧЕВА** [Сылдо], о., Японское море, п-ов Корея.  $35^{\circ}29'$  с.ш.,  $129^{\circ}26'$  в.д. Обследован в 1893 г. эк. кан. л-ки «Бобр». Им же назван по фамилии поруч. КФШ Сергея Степановича Чихачева\*. В настоящее время рус. название на карты не наносится.

**ЧИЧАГОВА** [Шикаго], б., Тихий ок., побер. С. Америки, п-ов Аляска.  $55^{\circ}39'$  с.ш.,  $160^{\circ}14'$  з.д. Названа не позже 1899 г. по фамилии адм. Василия Яковлевича Чичагова\*.

**ЧИЧАГОВА**, б., Тихий ок., побер. С. Америки, арх. Александра.  $55^{\circ}02'$  с.ш.,  $131^{\circ}59'$  з.д. Названа в 1848 г. по фамилии В. Я. Чичагова\*.

**ЧИЧАГОВА**, г., Антарктида, Земля Мак-Робертсона,  $70^{\circ}37'$  ю.ш.,



66°42' в.д. Открыта и нанесена на карту САЭ в 1972—73 гг. Названа в 1974 г. по фамилии В. Я. Чичагова\*.

**ЧИЧАГОВА**, г., Баренцево море, Шпицберген. 78° с.ш., 22° в.д. Названа по фамилии В. Я. Чичагова\*.

**ЧИЧАГОВА**, г., Берингово море, Бристольский зал, п-ов Аляска. 55°43' с.ш., 160°18' з.д. Названа американскими иссл. по б. Чичагова, рядом с которой расположена (по фамилии В. Я. Чичагова\*).

**ЧИЧАГОВА**, зал., Тихий ок., Ю. Полинезия, о. Науку-Хива. 8°57' ю.ш., 140°10' з.д. Открыт в 1804 г. эксп. Крузенштерна — Лисянского. Назван по фамилии В. Я. Чичагова\*.

**ЧИЧАГОВА (Сата)**, м., В.-Китайское море, о. Кюсю. 30°59' с.ш., 130°40' в.д. Назван в 1805 г. И. Ф. Крузенштерном\* по фамилии В. Я. Чичагова\*.

**ЧИЧАГОВА**, м., Тихий ок., Ю. Полинезия, о. Науку-Хива. 8°59' ю.ш., 140°10' з.д. Назван в 1804 г. эксп. Крузенштерна — Лисянского по фамилии В. Я. Чичагова\*.

**ЧИЧАГОВА**, м., Берингово море, Бристольский зал, п-ов Аляска. 58°20' с.ш., 157°32' з.д. Назван М. Н. Станюковичем\* по фамилии В. Я. Чичагова\*.

**ЧИЧАГОВА**, о., Тихий ок., побереж. С. Америки, арх. Александра. 57°30' с.ш., 135°30' з.д. Открыт в 1741 г. А. И. Чириковым\*. Назван в 1805 г. Ю. Ф. Лисянским\* по фамилии В. Я. Чичагова\*.

**ЧИЧАГОВА**, о-ва, Баренцево море, ЗФИ, пр. Трининген. Названы в 1953—55 гг. сов. иссл. по фамилии В. Я. Чичагова\*.

**ЧИЧАГОВА**, проход, Тихий ок., побереж. С. Америки, арх. Александра. 57°40' с.ш., 136°04' з.д. Назван не позже 1951 г. по о. Чичагова (по фамилии В. Я. Чичагова\*).

**ЧИЧАГОВА**, берег, Берингово море, Алеутские о-ва, о-ва Ближние. 52°55' с.ш., 173°14' з.д. Назван не позже 1948 г. по гав. Чичагова, вдоль которой расположен (в честь бр. «Чичагов»).

**ЧИЧАГОВА**, гав., Берингово море, Алеутские о-ва, о-ва Ближние. 52°56' с.ш., 173°15' в.д. Названа А. К. Этолиным\* в 1827 г. в честь своего судна бр. «Чичагов».

**ЧИЧАГОВА**, г., Тихий ок., побереж. С. Америки, арх. Александра. 56°22' с.ш., 132°20' з.д. Названа кап. флота США Сноу в 1886 г. по рядом расположенному пр. Чичагова (видимо, в честь бр. «Чичагов»).

**ЧИЧАГОВА**, м., Берингово море, Алеутские о-ва, о-ва Ближние. 52°57' с.ш., 173°15' в.д. Назван не позже 1948 г. по гав. Чичагова, входным м. которой является (в честь бр. «Чичагов»).

**ЧИЧАГОВА**, пр., Тихий ок., побереж. С. Америки, арх. Александра. 56°21' с.ш., 132°28' з.д. Назван, видимо, в честь бр. «Чичагов» не позже 1853.

**ЧИЧАГОВА (Таханае)**, ат., Тихий ок., о-ва Россиян. 16°50' ю.ш., 144°45' з.д. Открыт в 1820 г. эксп. Беллинсгаузена — Лазарева. Тогда же назван по фамилии адм. Павла Васильевича Чичагова\*.

**ЧИЧАГОВА (Эркуб)**, аг., Тихий ок., Маршалловы о-ва. 9°05' с.ш., 170° в.д. Открыт в 1817 г. О. Е. Коцебу\*. Им же назван по фамилии П. В. Чичагова\*.

**ЧИЧЕРИНА**, коса, Чукотское море, о. Врангеля. Открыта в 1926 г. Г. А. Ушаковым\*. Им же названа в честь сов. гос. и партийного деятеля, наркома иностранных дел Георгия Васильевича Чичерина (1872—1936).

**ЧИЧЕРИНА**, лаг., Чукотское море, о. Врангеля. Названа по косе Чичерина, рядом с которой расположена (по фамилии Г. В. Чичерина).

**ЧКАЛОВ**, о., Охотское море, Сахалинский зал. Постановлением ЦИК СССР в 1936 г. назван в честь сов. летчика Героя Советского Союза Валерия Павловича Чкалова (1904—38).

**ЧКАЛОВА**, г., Антарктида, Земля Эндерби.  $67^{\circ}12'$  ю.ш.,  $56^{\circ}17'$  в.д. Нанесена на карту САЭ в 1962 г. Названа не позже 1965 г. в честь В. П. Чкалова.

**ЧКАЛОВА**, м., Баренцево море, ЗФИ, о. Чамп. Назван в 1953—55 гг. сов. иссл. в честь В. П. Чкалова.

**ЧКАЛОВА**, м., Карское море, Енисейский зал. Назван в 1940-х годах в честь п/х «Чкалов».

**ЧГУНОВА**, купол, Антарктида, ледн. Шеклтона.  $65^{\circ}54'$  ю.ш.,  $99^{\circ}29'$  в.д. Открыт и нанесен на карту САЭ в 1957 г. Назван не позже 1959 г. по фамилии аэролога Николая Александровича Чугунова\*.

**ЧГУНОВА**, ледн., Антарктида, Земля Виктории.  $70^{\circ}38'$  ю.ш.,  $163^{\circ}12'$  в.д. Открыт и нанесен на карту САЭ в 1958 г. Назван не позже 1959 г. по фамилии Н. А. Чугунова\*.

**ЧУДИНОВА**, б., Японское море, Татарский пр., о. Сахалин. Названа не позже 1857 г. по фамилии подпоруч. КФШ Гурия Михайловича Чудинова\*.

**ЧУДИНОВА**, м., Японское море, зал. Сов. Гавань. Открыт в 1853 г. Н. К. Бошняком\*. Назван по фамилии Г. М. Чудинова\*.

**ЧУДИНОВА**, м., Японское море, зал. Ольги. Обследован и нанесен на карту в 1857 г. эк. п/х-корв. «Америка». Им же назван по фамилии чл. эк. поруч. КФШ Андрея Михайловича Чудинова\*.

**ЧУКЧА**, м., Берингово море, п-ов Камчатка. Назван в 1937—54 гг. в честь г/с «Чукча».

**ЧУМАКОВА (Правый)**, м., Карское море, Нов. Земля. Обследован в 1936 г. эксп. под рук. С. Д. Лаппо\*. Тогда же назван по фамилии техника эксп. Андрея Николаевича Чумакова\*. В 1938 г. переименован в м. Правый.

**ЧУНДИХА (Талая)**, р., Карское море, к в. от Диксона. Названа в 1939 г. по фамилии охотника-промысловика Павла Эдуардовича Чунде (1893—?).

**ЧУПОВА (Промысловый)**, о., Карское море, Нов. Земля. Назван в 1910 г. В. А. Русановым\* по фамилии уч. эксп. П. К. Пахтусова\* фельдшера Василия Филипповича Чупова\*. Впоследствии на картах появилось современное название — о. Промысловый.

**ЧУПРОВА**, б-ка, Балт. море, Финский зал.  $59^{\circ}49'$  с.ш.,  $23^{\circ}42'$  в.д. Открыта, видимо, в 1842 г. Тогда же названа по фамилии прапор. КФШ Николая Ивановича Чупрова\*.

**ЧУПРОВА**, б-ка, Балт. море, ю. опушка Або-Аландских шхер. Названа, видимо, по фамилии Н. И. Чупрова\*.

**ЧУПРОВА**, б-ка, Новогвинейское море, Нов. Гвинея.  $5^{\circ}07'$  ю.ш.,  $145^{\circ}50'$  в.д. Обследована в 1883 г. эк. корв. «Скобелев». Им же названа по фамилии штурм. корабля шт.-кап. КФШ Николая Леонтьевича Чупрова\*. В настоящее время рус. название на карты не наносится.

**ЧУПРОВА**, б., Японское море, пр. Лаперуза, о. Монерон. Обследована эк. шх. «Восток» в 1868 г. Названа по фамилии Н. Л. Чупрова\*.

**ЧУПРОВА**, м., Японское море, зал. Петра Великого. Обследован в 1863 г. эк. корв. «Калевала». Им же назван по фамилии Н. Л. Чупрова\*.

**ЧУПРОВА**, м., Новогвинейское море, Нов. Гвинея.  $5^{\circ}05'$  с.ш.,  $145^{\circ}50'$  в.д. Обследован в 1883 г. эк. корв. «Скобелев». Им же

назван по фамилии Н. Л. Чуррова\*. В настоящее время рус. название на карты не наносится.

**ЧУРКИНА**, м., Японское море, зал. Петра Великого, б. Золотой Рог. Назван не позже 1862 г. по фамилии штурм. корв. «Гридень» подпоруч. КФШ Павла Филипповича Чуркина\*.

**ЧУРКИНА**, п-ов, Японское море, зал. Петра Великого, б. Золотой Рог. Назван по м. Чуркина (по фамилии П. Ф. Чуркина\*).

**ЧУРЛЯНИСА**, г., Баренцево море, ЗФИ, о. Гукера. Названа в 1912 г. уч. эксп. Г. Я. Седова\* по фамилии литовского композитора и художника Микалоюса Константиноса Константино (Николая Константиновича) Чюрлёниса (1875—1911). На карты наносится с искажением фамилии.

**ЧУХНОВСКОГО**, б., Баренцево море, Нов. Земля. Названа уч. эксп. на л/п «Г. Седов» в 1930 г. по фамилии полярного летчика Бориса Григорьевича Чухновского\*.

**ЧУХНОВСКОГО**, г., Антарктида, Земля Эндерби. 67°59' ю.ш., 49°01' в.д. Нанесена на карту САЭ в 1962 г. Названа не позже 1965 г. по фамилии Б. Г. Чухновского\*.

**ШАБАЛИНА**, б., Карское море, арх. Норденшельда, о. Джеkmана. Обследована в 1938 г. эксп. ГУ ГУСМП на г/с «Торос». Тогда же названа по фамилии штурм. судна Михаила Васильевича Шабалина (ок. 1900—38), умершего во время зимовки и похороненного на берегу этой б.

**ШАБАЛИНА**, г., Охотское море, Курильские о-ва, о. Уруп. Названа не ранее 1946 г. по фамилии купца-морехода Дмитрия Яковлевича Шабалина\* (Шебалина).

**ШАЕШНИКОВА**, р., Берингово море, Алеутские о-ва, о-ва Лисьи. 53°23' с.ш., 166°35' з.д. Названа по фамилии священника Иннокентия Шашникова, долгое время жившего на о. Уналашка.

**ШАДРИНА**, м., Карское море, к з. от Амдермы. Назван по фамилии кап. г/с «Лама» Мстислава Евгеньевича Шадрина\*.

**ШАЛАУРОВА**, г., В.-Сибирское море, к в. от Чаунской губы. Названа по фамилии промышленника-морехода Никиты Павловича Шалаурова\*.

**ШАЛАУРОВА**, м., В.-Сибирское море, Новосибирские о-ва, о. Бол. Ляховский. Назван в 1906 г. К. А. Воллосовичем\* по фамилии Н. П. Шалаурова\*.

**ШАЛАУРОВА**, о., В.-Сибирское море, к в. от Чаунской губы. Открыт и обследован в 1823 г. Ф. П. Врангелем\*. Им же назван по фамилии Н. П. Шалаурова\*.

**ШАЛАУРОВА ИЗБА**, м., В.-Сибирское море, к в. от м. Шелагского. Открыт в 1764 г. Н. П. Шалауровым\*. Назван уч. эксп. Ф. П. Врангеля\* в 1823 г. в связи с тем, что здесь были найдены остатки зимовья Н. П. Шалаурова.

**ШАЛАУРОВСКИЙ**, о., В.-Сибирское море, устье р. Колыма. Назван по фамилии Н. П. Шалаурова\*.

**ШАМАРДИНА**, б., Карское море, Нов. Земля. Названа А. К. Циволько\* в 1835 г. по фамилии кап. КФШ Николая Николаевича Шамардина\*.

**ШАМАРДИНА**, зал., Карское море, Нов. Земля. Назван А. К. Циволько\* в 1835 г. по фамилии Н. Н. Шамардина\*.

**ШАНЦА [Вото]**, ат., Тихий ок., Маршалловы о-ва. 10°11' с.ш., 165°55' в.д. Открыт в 1835 г. кап.-л-том Иваном Ивановичем Шанцем\*. Назван И. Ф. Крузенштерном\* по фамилии первооткрывателя.



*Е. Е. Шведе*

**ШАНЦА**, м., Баренцево море, Нов. Земля. Нанесен на карту в 1839 г. С. А. Моисеевым \*. Им же назван по фамилии И. И. Шанца \*.

**ШАПОШНИКОВА**, б., Баренцево море, Нов. Земля. Названа, видимо, в 1934 г. по фамилии топографа М. С. Шапошникова.

**ШАРАПОВА**, г., Баренцево море, Шпицберген.  $78^{\circ}20'$  с.ш.,  $17^{\circ}30'$  в.д. Названа уч. рус. градусной эксп. на Шпицберген в 1899—1901 гг. по фамилии поморамезенца Степана Шарапова.

**ШАРОНОВА**, м., Карское море, шхеры Минина, о-ва Чельмана. Назван по фамилии гидр. Игоря Дмитриевича Шаронова \*.

**ШАРЫПОВА**, м., Японское море, Татарский пр., зал. Сов. Гавань. Нанесен на карту Н. К. Бошняком \* в 1853 г. Назван по фамилии подпоруч. КФШ Никиты Ильича Шарыпова \*.

**ШАТИЛОВА**, о., Баренцево море, Нов. Земля. Обследован в 1833 г. П. К. Пахтусовым \*. Им же назван по фамилии м-на Александра Александровича Шатилова \*.

**ШАТСКОГО**, г., Антарктида, Земля Королевы Мод.  $72^{\circ}02'$  ю.ш.,  $13^{\circ}19'$  в.д. Нанесена на карту САЭ в 1961 г. Названа в 1966 г. по фамилии сов. геолога акад. Николая Сергеевича Шатского (1895—1960).

**ШАТСКОГО**, г., Охотское море, Курильские о-ва, о. Парамушир. Названа по фамилии Н. С. Шатского.

**ШАТСКОГО**, подв. возвышенность. Тихий ок. Прибл.  $30^{\circ}$  с.ш.,  $160^{\circ}$  в.д. Открыта сов. иссл. Названа по фамилии Н. С. Шатского.

**ШВАРЦА** (Тэгудан), м., Японское море, п-ов Корея.  $39^{\circ}59'$  с.ш.,  $128^{\circ}10'$  в.д. Обследован в 1886 г. эк. кл. «Крейсер». Им же назван по фамилии л-та Михаила Павловича Шварца \*.

**ШВАРЦА** (Хвандандан), м., Японское море, п-ов Корея.  $40^{\circ}11'$  с.ш.,  $128^{\circ}38'$  в.д. Нанесен на карту эк. фр. «Паллада» в 1854 г. Им же назван по фамилии чл. экл-та Сергея Павловича Шварца \*.

**ШВЕДЕ**, б., Карское море, о. Вилькицкого. Обследована в 1893 г. эк. п/х «Лейтенант Малыгин» под ком. л-та Евгения Леопольдовича Шведе \*. Названа Рус. геогр. об-вом в 1894 г. по фамилии ком. корабля.

**ШВЕДЕ**, ск., Антарктида, Земля Королевы Мод.  $72^{\circ}02'$  ю.ш.,  $13^{\circ}09'$  в.д. Нанесена на карту САЭ в 1961 г. Названа в 1966 г. по фамилии к.-адм. Евгения Евгеньевича Шведе \*.

**ШВЕДОВА**, м., Японское море, зал. Петра Великого. Нанесен на карту эксп. В. М. Бабкина \* в 1860 г. Обследован в 1890 г. эк. кан. л-ки «Бобр». Им же назван по фамилии мл. мех. корабля Ивана Семеновича Шведова \*.

**ШВЕЦОВА**, о., Карское море, арх. Норденшельда, о-ва Вилькицкого. Нанесен на карту в 1937 г. эксп. ГУ ГУСМП на л/п «Г. Седов». Тогда же назван по фамилии кап. судна Дмитрия Ивановича Швецова (1888—ок. 1944).

**ШЕБУНИНА**, г., Японское море, о. Сахалин. Названа по фамилии топографа прапор. Герасима Васильевича Шебунина (1833—?), уч. в съемке Сахалина в 1860—61 гг.

**ШЕБУНИНА**, зал., Японское море, о. Сахалин. Обследован в

1853 г. эк. шх. «Восток». Назван позже по фамилии Г. В. Шебунина.

**ШЕВЕЛЕВА**, м., Японское море, зал. Петра Великого. Назван в 1870—80 гг. по фамилии владивостокского судовладельца Шевелева, имевшего вблизи этого м. загородное имение.

**ШЕВЧЕНКО**, г., Каспийское море, п-ов Мангышлак. Названа в 1964 г. по фамилии украинского поэта и художника, революционера-демократа Тараса Григорьевича Шевченко (1814—61).

**ШЕВЧЕНКО**, г., Охотское море, о. Сахалин. Названа по фамилии Т. Г. Шевченко.

**ШЕВЧЕНКО (Паскевича)**, зал., Аральское море, с. побереж. Обследован в 1849 г. А. И. Бутаковым\*. Им же назван зал. Паскевича по фамилии уч. Отечественной войны 1812 г. ген.-фельдмаршала И. Ф. Паскевича (1782—1856). В 1961 г. переименован в честь Т. Г. Шевченко.

**ШЕВЯКОВА**, б-ка, Балт. море, Финский зал. Открыта в 1843 г. прапор. КФШ Николаем Васильевичем Шевяковым\*. Тогда же названа по фамилии первооткрывателя.

**ШЕВЯКОВА-ЗАПАДНАЯ**, б-ка, Балт. море, Финский зал. Открыта в 1843 г. Н. В. Шевяковым\*.

**ШЕЛЕХА**, м., Японское море, зал. Петра Великого, зал. Посьета. Обследован в 1865—66 гг. М. А. Клыковым\*. Им же назван м. Шелихова по фамилии иссл. Рус. Америки Григория Ивановича Шелихова\* (Шелехова). В последующем название стали наносить на карты с искажением фамилии.

**ШЕЛИХОВА**, б., Тихий ок., побереж. С. Америки, арх. Александра. 57°09' с.ш., 135°48' з.д. Открыта в 1805 г. Д. Калининым. Названа Ю. Ф. Лисянским\* по фамилии Г. И. Шелихова\*.

**ШЕЛИХОВА**, б., Охотское море, Курильские о-ва, о. Парамушир. Названа не ранее 1946 г. по фамилии Г. И. Шелихова\*.

**ШЕЛИХОВА**, г., Охотское море, Курильские о-ва, о. Парамушир. Названа по фамилии Г. И. Шелихова\*.

**ШЕЛИХОВА**, зал., Охотское море, с. побереж. Назван по фамилии Г. И. Шелихова\*.

**ШЕЛИХОВА**, м., Охотское море, Курильские о-ва, о. Парамушир. Назван по фамилии Г. И. Шелихова\*.

**ШЕЛИХОВА (Илямна)**, оз., Берингово море, побереж. Бристольского зал. 59°30' с.ш., 155° з.д. Названо Г. А. Сарычевым\* в 1826 г. по фамилии Г. И. Шелихова\*. В настоящее время наносится на карты под названием «оз. Илямна».

**ШЕЛИХОВА**, о., Тихий ок., побереж. С. Америки, арх. Александра. 55°16' с.ш., 133°02' з.д. Назван в 1928 г. Лесной службой США по фамилии Г. И. Шелихова\*.

**ШЕЛИХОВА**, пр., Тихий ок., побереж. С. Америки, зал. Аляска. 57°30' с.ш., 155° з.д. Открыт рус. мореходами. Назван И. Я. Васильевым\* по фамилии Г. И. Шелихова\*.

**ШЕЛЬБАХА**, о., Баренцево море, Нов. Земля. Нанесен на карту в 1839 г. С. А. Моисеевым\*. Им же назван по фамилии прапор. КФШ Александра-Леопольда Шельбаха\*.

**ШЕЛЬТИНГА**, г., Охотское море, о. Сахалин. Названа по фамилии м-на Алексея Елизаровича Шельтинга\* (Шхельтинга).

**ШЕЛЬТИНГА**, зал., Охотское море, с. побереж. Назван по фамилии А. Е. Шельтинга\*.

**ШЕЛЬТИНГА**, лаг., Охотское море, с. побереж. Названа по фамилии А. Е. Шельтинга\*.

**ШЕЛЬТИНГА**, м., Охотское море, о. Сахалин. Назван по фамилии А. Е. Шельтинга\*.

**ШЕЛЬТИНГА**, м., Японское море, п-ов Корея. 35°32' с.ш., 129°22' в.д. Обследован в 1893 г. эк. кан. л-ки «Бобр». Им же назван по фамилии чл. эк. л-та Владимира Владимировича Шельтинга \*. В настоящее время рус. название на карты не наносится.

**ШЕНРОК**, г., Баренцево море, Шпицберген. 77°20' с.ш., 17°30' в.д. Названа в 1899—1901 гг. по фамилии уч. рус. градусной эксп. на Шпицберген геофизика Александра Михайловича Шенрока (1853—?).

**ШЕНРОК**, м., Карское море, к ю.-з. от зал. Миддендорфа. Нанесен на карту в 1901 г. уч. РПЭ 1900—03 гг. Тогда же назван по фамилии А. М. Шенрока.

**ШЕСТАКОВА**, б., Охотское море, у Тауйской губы. Названа по фамилии иссл. Охотского моря якутского казацкого головы Афанасия Федотовича Шестакова (?—1730), плав. в 1729 г. из Охотска к Пенжинской губе.

**ШЕСТАКОВА**, м., Охотское море, Тауйская губа. Назван по фамилии А. Ф. Шестакова.

**ШЕСТАКОВА**, г., Охотское море, Курильские о-ва, о. Онекотан. Названа по фамилии иссл. Курильских о-вов в 1727—30 гг. Василия Афанасьевича Шестакова (1715—?).

**ШЕСТАКОВА**, рейд, Охотское море, Курильские о-ва, о. Онекотан. Назван не ранее 1946 г. по фамилии В. А. Шестакова.

**ШЕСТАКОВА**, о., Баренцево море, Нов. Земля. Обследован в 1889 г. эк. шх. «Бакан». Им же назван по фамилии адм. Ивана Алексеевича Шестакова \*.

**ШЕСТАКОВА** (Синпхохан), рейд, Японское море, п-ов Корея. 40°01' с.ш., 128°12' в.д. Обследован в 1886 г. эк. кл. «Крейсер». Им же назван по фамилии И. А. Шестакова \*.

**ШЕСТАКОВСКИЙ**, о., Охотское море, Пенжинский зал., Пенжинская губа. Назван по р. Шестакова, около которой расположен (по фамилии А. Ф. Шестакова).

**ШЕСТЕРИКОВА**, скалы, Антарктида, Земля Эндерби. 67°16' ю.ш., 46°31' в.д. Открыты САЭ в 1962 г. Названы по фамилии сов. океанолога, уч. САЭ Николая Павловича Шестерикова (1926—67).

**ШЕФНЕРА**, м., Японское море, зал. Петра Великого. Открыт в 1859 г. эк. п/х-корв. «Америка». Назван в 1860 г. эксп. В. М. Бабкина \* по фамилии кап.-л-та Алексея Карловича Шефнера \*.

**ШИДЛОВСКОГО**, м., Охотское море, о. Сахалин. Обследован эк. кл. «Пластун» в 1882 г. Им же назван по фамилии чл. эк. м-на Михаила Владимировича Шидловского \*.

**ШИЛДС**, м., Тихий ок., побереж. С. Америки, зал. Аляска. 58°25' с.ш., 152°21' з.д. Назван в 1932 г. Береговой службой США по фамилии строителя первых рус. судов на Аляске Якова Егоровича (Джеймса Джорджа) Шилдса.

**ШИЛЕЙКО**, м., море Лаптевых, Новосибирские о-ва, о. Котельный. Назван в 1893 г. Э. В. Толлем \* по фамилии уч. эксп. л-та Евгения Ивановича Шилейко \*.

**ШИЛЕЙКО**, о., Карское море, арх. Норденшельда. Нанесен на карту в 1901 г. уч. РПЭ 1900—03 гг. Тогда же назван по фамилии Е. И. Шилейко \*.

**ШИЛКА**, о., Берингово море, п-ов Камчатка. Описан в 1906 г. эк. тр. «Шилка». Им же назван в честь своего корабля.

**ШИЛЛИНГА**, м., Баренцево море, ЗФИ, о. Вильчека. Назван в 1953—55 гг. по фамилии в.-адм. Николая Густавовича Шиллинга \*.

**ШИЛЛИНГА**, м., Карское море, зал. Миддендорфа. Нанесен на

карту в 1900 г. уч. РПЭ 1900—03 гг. Тогда же назван по фамилии Н. Г. Шиллинга\*.

**ШИЛЛИНГА**, подв. плато, Баренцево море, к ю.-в. от ЗФИ. Названо сов. иссл. по фамилии Н. Г. Шиллинга\*.

**ШИЛЛИНГА**, подв. порог, Баренцево море, у ЗФИ. Назван сов. иссл. по фамилии Н. Г. Шиллинга\*.

**ШИНКОВА**, б., Баренцево море, Нов. Земля. Названа уч. СГЭ в 1929 г. по фамилии Дмитрия Васильевича Шинкова\*.

**ШИРШОВА**, б., Баренцево море, ЗФИ, о. Земля Георга. Названа в 1953—55 гг. по фамилии Героя Советского Союза акад. Петра Петровича Ширшова\*.

**ШИРШОВА**, г., Чукотское море. Названа по фамилии П. П. Ширшова\*.

**ШИРШОВА**, г., Антарктида, Земля Эндерби. 66°52' ю.ш., 51°37' в.д. Нанесена на карту САЭ в 1962 г. Названа не позже 1965 г. по фамилии П. П. Ширшова\*.

**ШИРШОВА**, оз., Баренцево море, ЗФИ, о. Харли. Названо по фамилии П. П. Ширшова\*.

**ШИРШОВА**, подв. хр., Берингово море, к ю. от м. Олюторский. Открыт сов. иссл. Назван по фамилии П. П. Ширшова\*.

**ШИШКИНА**, м., Карское море, Нов. Земля. Обследован в 1901 г. уч. эксп. художника А. А. Борисова на Нов. Землю в 1900—01 гг. Тогда же назван по фамилии знаменитого рус. художника-передвижника Ивана Ивановича Шишкина (1832—98).

**ШИШКОВА** (Томамаэ), м., Японское море, Япония. 44°18' с.ш., 141°38' в.д. Назван И. Ф. Крузенштерном\* в 1805 г. по фамилии в.-адм. Александра Семеновича Шишкова.

**ШИШКОВА** (Кейв), м., Берингово море, Бристольский зал. 54°47' с.ш., 164°37' з.д. Назван Ф. П. Литке\* по фамилии А. С. Шишкова. В 1890 г. американцами назван м. Кейв.

**ШИШКОВА** (Кларенс), о., Антарктика, Ю. Шетландские о-ва. 61°15' ю.ш., 54°06' з.д. Открыт в 1821 г. эксп. Беллинсгаузена — Лазарева. Тогда же назван по фамилии А. С. Шишкова.

**ШИШМАРЕВ**, сел., Чукотское море, п-ов Аляска. 66°10' с.ш., 165°55' з.д. Названо по б. Шишмарева, на побережье которой расположено (по фамилии Глеба Семеновича Шишмарева\*).

**ШИШМАРЕВА**, б., Чукотское море, п-ов Аляска. 66°10' с.ш., 165°55' з.д. Открыта в 1816 г. О. Е. Коцебу\* на бр. «Рюрик». Им же названа по фамилии Г. С. Шишмарева\*.

**ШИШМАРЕВА**, о-ва, Карское море, Нов. Земля. Открыты в 1835 г. А. К. Циволько\*. Тогда же названы по фамилии Г. С. Шишмарева\*.

**ШИШМАРЕВА**, пик, Антарктида, Земля Королевы Мод. 71°44' ю.ш., 8°59' в.д. Нанесен на карту САЭ в 1961 г. Назван в 1966 г. по фамилии Г. С. Шишмарева\*.

**ШИШМАРЕВА**, проход, Тихий ок., Маршалловы о-ва. 9°24' с.ш., 170°07' в.д. Открыт О. Е. Коцебу\* на бр. «Рюрик» в 1817 г. Обследован Г. С. Шишмаревым\*. Тогда же назван по фамилии иссл.

**ШКОЛЬНИКОВА**, м., В.-Сибирское море, к ю.-в. от м. Кибера. Назван по фамилии гидр. Исаака Бенциановича Школьниковца\*.

**ШКОЛЬНИКОВА**, пр., Карское море, шхеры Минина. Назван по фамилии И. Б. Школьниковца\*.



*И. Б. Школьников*

**ШКОТА** (Ынамдан), м., Японское море, п-ов Корей. 40° с.ш., 128°10' в.д. Обследован в 1886 г. эк. кл. «Крейсер». Им же назван по фамилии кап.-л-та Павла Яковлевича Шкота\*.

**ШКОТА**, м., Японское море, зал. Ольги. Нанесен на карту в 1857 г. эк. п/х-корв. «Америка». Им же назван по фамилии кап.-л-та Николая Яковлевича Шкота\*.

**ШКОТА**, о., Японское море, зал. Петра Великого. Обследован в 1865—66 гг. М. А. Клыковым\*. Им же назван по фамилии Н. Я. Шкота\*.

**ШКОТА**, п-ов, Японское море, зал. Петра Великого. Назван по фамилии Н. Я. Шкота\*.

**ШКОТОВО**, пос., Японское море, зал. Петра Великого. Основан в 1865 г. Назван по фамилии Н. Я. Шкота\*.

**ШЛИППЕНБАХА** (Йондэгап), м., Японское море, п-ов Корея. 40°28' с.ш., 129°04' в.д. Открыт и нанесен на карту эк. фр. «Паллада» в 1854 г. Им же назван по фамилии ст. оф. шх. «Восток» л-та Александра Егоровича Шлиппенбаха\*.

**ШМИДТА**, ледн., Карское море, С. Земля, о. Шмидта. Назван в 1953 г. в честь Героя Советского Союза акад. Отто Юльевича Шмидта\*.

**ШМИДТА**, о., Карское море, С. Земля. Открыт в 1930 г. эксп. на л/п «Г. Седов» под рук. О. Ю. Шмидта\*. Тогда же назван по фамилии рук. эксп.

**ШМИДТА**, подледн. равнина, Антарктида, к в. от н/ст «Восток». 72° ю.ш., 106° в.д. Открыта в 1957—59 гг. Названа не позже 1965 г. по фамилии О. Ю. Шмидта\*.

**ШМИДТА**, п-ов, Баренцево море, Нов. Земля. Назван в 1930 г. уч. эксп. на л/п «Г. Седов» по фамилии О. Ю. Шмидта\*.

**ШМИДТА**, г., Баренцево море, Шпицберген. 78° с.ш., 18° в.д. Названа по фамилии рус. геолога и ботаника акад. Федора Богдановича Шмидта (1832—1908).

**ШМИДТА**, горы, В.-Сибирское море, Новосибирские о-ва, о. Котельный. Названы в 1886 г. Э. В. Толлем\* по фамилии Ф. Б. Шмидта.

**ШМИДТА**, м., Карское море, Таймырский зал. Нанесен на карту в 1901 г. уч. РПЭ 1900—03 гг. Тогда же назван по фамилии Ф. Б. Шмидта.

**ШМИДТА**, п-ов, Охотское море, о. Сахалин. Назван в 1908 г. по фамилии Ф. Б. Шмидта, иссл. Сахалин в 1860—61 гг.

**ШОКАЛЬСКОГО**, б., Антарктида, Земля Александра I. 69°20' ю.ш., 69°58' з.д. Открыта французским иссл. Ж. Шарко в 1910 г. Им же названа по фамилии Юлия Михайловича Шокальского\*.

**ШОКАЛЬСКОГО**, ледн., Баренцево море, Нов. Земля. Нанесен на карту Г. Я. Седовым\* в 1913 г. Им же назван по фамилии Ю. М. Шокальского\*.

**ШОКАЛЬСКОГО**, м., Карское море, зал. Миддендорфа, о. Рыкачева. Обследован в 1901 г. уч. РПЭ 1900—03 гг. Тогда же назван по фамилии Ю. М. Шокальского\*.

**ШОКАЛЬСКОГО**, о., Карское море, Обская губа. Открыт в 1874 г. английским кап. Д. Виггинсом. Им же назван о. Черный. В 1922 г. уч. эксп. Комсевморпути на шх. «Агнесса» назван в честь своего судна о. Агнесса. Президиум ВЦИК в 1926 г. назвал о. по фамилии Ю. М. Шокальского\*.

**ШОКАЛЬСКОГО**, о., Баренцево море, о. Вайгач. Обследован в 1902 г. Гидр. эксп. СЛО на п/х «Пахтусов». Название дано по фамилии Ю. М. Шокальского\*.

**ШОКАЛЬСКОГО**, подв. хр., Охотское море, Курильские о-ва,



у о. Уруп. Открыт и обследован в 1949—54 гг. на НИС «Витязь». Назван по фамилии Ю. М. Шокальского\*.

**ШОКАЛЬСКОГО**, пр., Карское море, С. Земля. Нанесен на карту в 1913 г. Гидр. эксп. СЛО на л/т «Таймыр» и «Вайгач» как зал. Шокальского. В 1931 г. эксп. Ушакова — Урванцева установила, что это пр., за которым было оставлено название, данное первооткрывателями по фамилии Ю. М. Шокальского\*.

**ШОКАЛЬСКОГО**, течение, СЛО, к с. от Шпицбергена. Названо по фамилии Ю. М. Шокальского\*.

**ШОКАЛЬСКОГО**, хр., Охотское море, Курильские о-ва, о. Уруп. Назван не ранее 1946 г. по фамилии Ю. М. Шокальского\*.

**ШОРОХОВА**, м., Баренцево море, Нов. Земля. Назван гидр. СГЭ в 1925 г. по фамилии врача Михаила Вениаминовича Шорохова, умершего в 1924 г. во время зимовки на Нов. Земле.

**ШОСТАКОВИЧА**, п-ов, Антарктида, Земля Александра I. 72°11' ю.ш., 71°20' з.д. Назван английскими иссл. в 1975 г. по фамилии сов. композитора Дмитрия Дмитриевича Шостаковича (1906—75).

**ШПАНБЕРГ**, г., Японское море, Татарский пр., о. Сахалин. Названа по фамилии л-та Мартына (Мартина) Петровича Шпанберга\*.

**ШПАНБЕРГА (Сиретоко)**, м., Охотское море, о. Хоккайдо. 44°21' с.ш., 145°20' в.д. Назван в 1805 г. Ф. Крузенштерном\* по фамилии М. П. Шпанберга\*. В настоящее время рус. название на карты не наносится.

**ШПАНБЕРГА**, м., Берингово море, Анадырский зал. Обследован эк. шл. «Сенявин» под ком. Ф. П. Литке\* в 1828 г. Тогда же назван по фамилии М. П. Шпанберга\*.

**ШПАНБЕРГА (Шикотан)**, о., Охотское море, Курильские о-ва. Назван в 1796 г. В. Р. Броутоном по фамилии М. П. Шпанберга\*. В настоящее время в качестве основного употребляется название «Шикотан».

**ШПАНБЕРГА**, о., Карское море, арх. Норденшельда, о-ва Пахтусова. Нанесен на карту в 1901 г. уч. РПЭ 1900—03 гг. Тогда же назван по фамилии М. П. Шпанберга\*.

**ШПАНБЕРГА**, о., Тихий ок., побер. С. Америки, арх. Александра. 55°59' с.ш., 133°19' з.д. Назван в 1928 г. Лесной службой США по фамилии М. П. Шпанберга\*.

**ШПАНБЕРГА**, пр., Охотское море, Курильские о-ва. Назван в первой половине XIX в. по фамилии М. П. Шпанберга\*.

**ШПАРТЕНКОВА**, б-ка, Балт. море, Финский зал. 60°15' с.ш., 26°45' в.д. Названа по фамилии уч. гидр. работ Михаила Степановича Шпартенкова\*.

**ШПАРТЕНКОВА**, б-ка, Балт. море, Финский зал. 60°15' с.ш., 26°56' в.д. Названа по фамилии М. С. Шпартенкова\*.

**ШПАРТЕНКОВА**, б-ка, Балт. море, Финский зал., Лужская губа. Открыта в 1845 г. Тогда же названа по фамилии М. С. Шпартенкова\*.

**ШПАРТЕНКОВА**, б-ка, Балт. море, Финский зал., у о. Мощный. Открыта в 1844 г. Тогда же названа по фамилии М. С. Шпартенкова\*.

**ШПИНДЛЕРА**, оз., Карское море, к в. от пос. Амдерма. Названо после 1902 г. по фамилии рус. океанографа и метеоролога ген.-м-ра Иосифа Бернардовича Шпиндлера (1848—1919).

**ШРЕНКА**, о-ва, Карское море, зал. Миддендорфа. Нанесены на карту в 1900 г. уч. РПЭ 1900—03 гг. Тогда же названы по фамилии иссл. Сахалина и Амура рус. этнографа акад. Леопольда Ивановича Шренка (1826—94).



*Ф. Ф. Шуберт*

**ШТЕЛЛЕРА**, г., Берингово море, Командорские о-ва, о. Беринга. Названа в 1882—83 гг. по фамилии уч. 2-й Камчатской эксп. натуралиста Георга-Вильгельма Стеллера (Штеллера).

**ШТЕЛЛИНГА**, г., Баренцево море, Шпицберген. 77° с.ш., 17° в.д. Названа по фамилии чл. комиссии по организации рус. градусной эксп. на Шпицберген в 1899—1901 гг. чл.-корр. АН Эдуарда Васильевича Штеллинга (1850—1922).

**ШТЕЛЛИНГА**, м., Карское море, берег Харитона Лаптева. Назван в 1901 г. уч. РПЭ 1900—03 гг. по фамилии Э. В. Штеллинга.

**ШТЕРНБЕРГА**, г., Японское море, Тартарский пр., о. Сахалин. Названа по фамилии сов. этнографа чл.-корр. АН СССР Льва Яковлевича Штернберга (1861—1927).

**ШТЕРНБЕРГА**, нунатак, Антарктида, горы Принс-Чарльз. 70°56' ю.ш., 66°58' в.д. Обследован САЭ в 1972—73 гг. Назван по фамилии рус. и сов. астронома Павла Карловича Штернберга (1865—1920).

**ШТОКМАНА**, подв. г., Тихий ок. 25° ю.ш., 82°05' з.д. Открыта в 1968 г. на э/с «Академик Курчатов». Названа по фамилии сов. океанолога Владимира Борисовича Штокмана.

**ШТОРРЕ**, м., Японское море, п-ов Корея. 39°22' с.ш., 127°26' в.д. Обследован в 1896 г. эк. фр. «Дмитрий Донской». Им же назван по фамилии чл. эк. л-та Ивана Александровича Шторре\*.

**ШТУБЕНДОРФА**, ледн., Баренцево море, Шпицберген. 78°50' с.ш., 16°30' в.д. Назван по фамилии чл. комитета по снаряжению рус. градусной эксп. на Шпицберген в 1899—1901 гг., нач. Военно-топографического управления ген.-л-та Отто Эдуардовича Штубендорфа (1837—1919).

**ШТУБЕНДОРФА**, м., Карское море, Таймырский зал. Назван в 1901 г. уч. РПЭ 1900—03 гг. по фамилии О. Э. Штубендорфа.

**ШУБЕРТА**, зал., Карское море, Нов. Земля. Открыт в 1833 г. П. К. Пахтусовым\*. Им же назван по фамилии ген.-л-та Федора Федоровича Шуберта\*.

**ШУБЕРТА**, м., Карское море, Нов. Земля. Нанесен на карту в 1833 г. П. К. Пахтусовым\*. Впоследствии назван по зал. Шуберта, в котором расположен (по фамилии Ф. Ф. Шуберта\*).

**ШУБЕРТА**, м., Карское море, о. Белый. Обследован в 1828 г. шт.-кап. КФШ И. Н. Ивановым\*. Им же назван по фамилии Ф. Ф. Шуберта\*.

**ШУБЕРТА (Комацу)**, г., Тихий ок., Япония, о. Кюсю. 31°41' с.ш., 131°15' в.д. Названа в 1805 г. И. Ф. Крузенштерном\* по фамилии рус. астронома акад. Федора Ивановича Шуберта (1758—1825). В настоящее время рус. название на карты не наносится.

**ШУКЕВИЧА**, м., Карское море, арх. Норденшельда, о. Шпанберга. Нанесен на карту в 1901 г. уч. РПЭ 1900—03 гг. как о. Тогда же назван по фамилии зав. отделом поправок Глав. геофизической обсерватории И. Б. Шукевича.

**ШУЛЕЙКИНА**, подв. г., Тихий ок. 41° с.ш., 163° в.д. Открыта сов. иссл. Названа по фамилии сов. океанолога акад., инж.-кап. 1 р. Василия Владимировича Шулейкина \*.

**ШУЛЬГА**, г., Охотское море, Курильские о-ва, о. Кунашир. Названа после 1946 г. по фамилии сов. почвоведом Ивана Александровича Шульги (1874—1947).

**ШУЛЬГИНА**, г., Баренцево море, Нов. Земля. Нанесена на карту Г. Я. Седовым \* в 1913 г. Им же названа по фамилии одного из уч. комитета помощи его эксп., чл. Государственной думы Василия Витальевича Шульгина (1870—1976).

**ШУЛЬЦА**, м., Японское море, зал. Петра Великого, зал. Посыета, б. Троицы. Исследован в 1888 г. эк. корв. «Витязь». Им же назван по фамилии чл. эк. м-на Константина Федоровича Шульца \*.

**ШУЛЬЦА**, о., Карское море, арх. Норденшельда, о-ва Цивольки. Назван в 1901 г. уч. РПЭ 1900—03 гг. по фамилии К. Ф. Шульца \*.

**ШУЛЬЦА**, м., Японское море, зал. Петра Великого, зал. Посыета, б. Витязь. Исследован в 1863 г. эксп. В. М. Бабкина \*. Тогда же назван по фамилии иссл. Балт. моря Федора Богдановича Шульца \*.

**ШУМАГИНА**, о-ва, Тихий ок., побереж. С. Америки, зал. Аляска. 55° с.ш., 160° з.д. Открыты в 1741 г. В. И. Берингом \*. Им же названы по фамилии чл. эк. пакетбота «Св. Петр» матроса 2-й статьи Никиты Шумагина, умершего у одного из этих о-вов.

**ШУМСКОГО**, б., Антарктида. 67°04' ю.ш., 67°21' з.д. Названа английскими иссл. по фамилии сов. гляциолога Петра Александровича Шумского (р. 1915).

**ШУТОВА**, г., Охотское море, Курильские о-ва, о. Шумшу. Названа по фамилии уч. освобождения Курильских о-вов, ком. десантного отряда, Героя Советского Союза м-ра Петра Ивановича Шутова (р. 1905).

**ШУХОВА**, г., Антарктида, Земля Мак-Робертсона. 70°23' ю.ш., 66°06' в.д. Исследована СЭ в 1972—73 гг. Названа по фамилии сов. горного инж., ученого, почетного члена АН СССР Владимира Григорьевича Шухова (1853—1939).

**ШХУНЫ «ЛОМОНОСОВ»**, м., Карское море, Нов. Земля. Назван уч. эксп. на г/с «Политотделец» под рук. С. Д. Лаппо \* в 1936 г. в честь шх. «Ломоносов».

**ЩЕБЕТОВКА**, пос., Черное море, Крымский п-ов. Назван в 1945 г. по фамилии уч. боев с фашистскими захватчиками в р-не пос. л-та Михаила Федоровича Щebetова (?—1942).

**ЩЕЛКУНОВА**, м., Японское море, зал. Петра Великого, зал. Славянский. Назван в 1880-х годах по фамилии уч. гидр. работ шт.-кап. КФШ Павла Васильевича Щелкунова.

**ЩЕЛКУНОВА**, б., Черное море, Крымский п-ов. Названа по фамилии погибшего в ВОВ во время десанта в р-не Ю. Озерейки гидр. ст. л-та Федора Ивановича Щелкунова.

**ЩЕЛЬЯ**, м., Карское море, берег Харитона Лаптева. Назван в 1968 г. в честь карбаса «Щелья», на котором Д. А. Буторин \* совершил плавл. вдоль п-ова Таймыр.



*В. В. Шулейкин*



*В. Н. Щербинин*

**ЩЕПЕТОВА (Опытный)**, пр., Карское море, Нов. Земля. Назван в 1936 г. эксп. на г/с «Политотделец» под рук. С. Д. Лаппо\* по фамилии кап. шх. «Ломоносов» Федора Михайловича Щепетова\*. В 1938 г. переименован в пр. Опытный.

**ЩЕРБАКОВА**, подв. г., Индийский ок.  $10^{\circ}45'$  ю.ш.,  $104^{\circ}50'$  в.д. Открыта в 1961 г. НИС «Витязь». Названа по фамилии геолога и геохимика акад. Дмитрия Ивановича Щербакова (1893—1966).

**ЩЕРБАКОВА**, хр., Антарктида, Земля Королевы Мод.  $71^{\circ}50'$  ю.ш.,  $10^{\circ}32'$  в.д. Нанесен на карту САЭ в 1956 г. Назван не позже 1965 г. по фамилии Д. И. Щербакова.

**ЩЕРБИНИНА**, м., море Лаптевых, п-ов Таймыр, к с. от м. Фаддея. Нанесен на карту Н. Чекиным и С. И. Челюскиным\*. Назван норвежским иссл. Р. Амундсеном по фамилии штурм. Михаила Щербинина\*.

**ЩЕРБИНИНА**, о., Антарктида, море Содружества.  $68^{\circ}50'$  ю.ш.,  $77^{\circ}56'$  в.д. Открыт и нанесен на карту САЭ в 1956 г. Назван не позже 1959 г. по фамилии гидролога Василия Николаевича Щербинина\*.

**ЩИТ**, б-ка, Балт. море, Финский зал., у порта Ханко. Названа в честь кан. л-ки «Щит», уч. в гидр. иссл. Балт. моря.

**ЩИТ**, б-ка, Балт. море, Финский зал., ю. побереж. Названа в честь кан. л-ки «Щит».

**ЩИТ I**, б-ка, Балт. море, Финский зал., Лужская губа. Названа в честь кан. л-ки «Щит».

**ЩИТ II**, б-ка, Балт. море, Финский зал., Лужская губа. Названа в честь кан. л-ки «Щит».

**ЩОРСА**, г., Японское море, о. Сахалин. Названа в честь легендарного героя гражданской войны Николая Александровича Щорса (1895—1919).

**ЩУКИНА**, зал., Охотское море, Курильские о-ва, о. Уруп. Назван после 1946 г. по фамилии геоморфолога Ивана Семеновича Щукина (р. 1885).

**ЩУКИНА**, подледн. горы, Антарктида, Земля Эндерби.  $69^{\circ}$  ю.ш.,  $44^{\circ}$  в.д. Открыты и нанесены на карту САЭ. Названы по фамилии И. С. Щукина.

**ЭБЕРГАРДА (Калгванчхи)**, м., Японское море, п-ов Корея.  $39^{\circ}34'$  с.ш.,  $127^{\circ}34'$  в.д. Обследован в 1893 г. эк. корв. «Витязь». Им же назван по фамилии л-та Андрея Августовича Эбергарда\*.

**ЭГЕРШЕЛЬДА**, м., Японское море, зал. Петра Великого. Обследован в 1860—61 гг. эк. корв. «Гридень». Назван не позже 1862 г. по фамилии ком. корв. л-та Густава Христофоровича Эгершельда\*.

**ЭГЕРШЕЛЬДА**, п-ов, Японское море, зал. Петра Великого. Назван по м. Эгершельда (по фамилии Г. Х. Эгершельда\*).

**ЭДЕЛЬШТЕЙНА**, ледн., Баренцево море, Нов. Земля. Назван в 1925 г. по фамилии сов. геолога Якова Самойловича Эдельштейна (1869—1952).

**ЭДЕЛЬШТЕЙНА**, подв. г., Охотское море, Курильские о-ва. Открыта и нанесена на карту в 1949—54 гг. НИС «Витязь». Названа по фамилии Я. С. Эдельштейна.

**ЭЙНЗИДЕЛЬ (Кандо)**, о., Японское море, п-ов Корея.  $39^{\circ}46'$

с.ш., 127°35' в.д. Обследован в 1893 г. эк. корв. «Витязь». Им же назван по фамилии вахт. нач. л-та Гаубольда Гаубольдовича Эйнциделя\*. В настоящее время рус. название на карты не наносится.

**ЭКЛИПС**, б-ка, Карское море, у о. Диксон. Открыта в 1914 г. уч. эксп. на шх. «Эклипс». Ими же названа в честь своего судна.

**ЭКЛИПС**, б., Карское море, берег Харитона Лаптева. Обследована эк. шх. «Эклипс». Названа в 1915 г. в честь шх. «Эклипс».

**ЭЛЕНА**, б., Тихий ок., побер. С. Америки, арх. Александра. 56°30' с.ш., 134°06' з.д. Названа в 1928 г. американскими иссл. в честь корабля «Елена».

**ЭЛИМЕЛАХА**, о., Карское море, у о. Диксон. Назван по фамилии комиссара л/п «А. Сибиряков» Зелика Абрамовича Элимелаха\*.

**ЭММЕЛИНЫ**, м., В.-Сибирское море, Новосибирские о-ва, о. Беннетта. Назван Э. В. Толлем\* в 1902 г. по имени своей жены Эммелины Николаевны Толль.

**ЭНГЕЛЬМА**, м., Японское море, зал. Петра Великого. Назван, видимо, в 1876—79 гг. по фамилии кап.-л-та Федора Петровича Энгельма\*.

**ЭНГЕЛЬМА**, м., Охотское море, Шантарские о-ва, о. Мал. Шантар. Описан и точно нанесен на карту эк. кл. «Абрек» в 1885 г. Им же назван по фамилии Ф. П. Энгельма\*.

**ЭНГЕЛЬМА**, о., Японское море, зал. Петра Великого. Назван не позже 1896 г. по фамилии Ф. П. Энгельма\*.

**ЭНКВИСТА (Хаптоган)**, лаг., Японское море, п-ов Корея. 35°32' с.ш., 129°22' в.д. Обследована в 1893 г. эк. кан. л-ки «Бобр». Им же названа по фамилии ком. корабля кап. 2 р. Оскара Адольфовича Энквиста\*. В настоящее время рус. название на карты не наносится.

**ЭНКВИСТА (Калдан)**, м., Японское море, п-ов Корея. 41°54' с.ш., 129°57' в.д. Обследован в 1887 г. эк. кан. л-ки «Сивуч». Им же назван по фамилии О. А. Энквиста\*.

**ЭРДМАНА**, о., Берингово море, Анадырский зал., б. Провидения. Назван в 1876 г. эк. кл. «Всадник» по фамилии к.-адм. Густава Федоровича Эрдмана\*.

**ЭРДМАНА (Де-Фриза)**, п-ов, Японское море, зал. Петра Великого. Название «Де-Фриза» п-ов получил по фамилии владивостокского купца Джона Корнилиуса де Фриза, владевшего земельными участками на п-ове. Название по фамилии Г. Ф. Эрдмана\* п-ову дано не позже 1880 г.

**ЭСПЕНБЕРГА**, г., Охотское море, Сахалинский зал. Названа в 1805 г. И. Ф. Крузенштерном\* по фамилии врача шл. «Надежда» доктора медицины Карла Эспенберга\*.

**ЭСПЕНБЕРГА**, м., Чукотское море, побер. С. Америки, зал. Коцебу. 66°31' с.ш., 163°46' з.д. Открыт в 1816 г. О. Е. Коцебу\*. Им же назван по фамилии К. Эспенберга\*.

**ЭТЕРИКАН**, пр., море Лаптевых, о-ва Ляховские. Открыт в 1759—60 гг. промышленником-мореходом якутом Этериканом. Назван в честь первооткрывателя.



*З. А. Элимелах*

**ЭСТОНИЯ**, поднятие, Антарктида, море Лазарева. 69° ю.ш., 0°. Открыто и нанесено на карты сов. иссл. Названо не позже 1965 г. в честь судна САЗ т/х «Эстония».

**ЭТОЛИНА**, м., Охотское море, Курильские о-ва, о. Уруп. Назван после 1946 г. по фамилии Адольфа Карловича Этолина\*.

**ЭТОЛИНА**, м., Берингово море, Бристольский зал. 58°40' с.ш., 158°20' з.д. Назван Ф. П. Литке\* по фамилии А. К. Этолина\*.

**ЭТОЛИНА (Хромченко)**, м., Берингово море, побереж. С. Америки. 60°26' с.ш., 166°08' з.д. Открыт в 1821 г. В. С. Хромченко\*. Назван по фамилии А. К. Этолина\*.

**ЭТОЛИНА**, пр., Берингово море, побереж. С. Америки. 60°20' с.ш., 165°10' з.д. Открыт в 1821 г. А. К. Этолиным\* и В. С. Хромченко\*. Назван И. Ф. Крузенштерном\* по фамилии А. К. Этолина\*.

**ЭШШОЛЬЦА (Бикини)**, ат., Тихий ок., Маршалловы о-ва. 11°35' с.ш., 165°30' в.д. Открыт в 1825 г. О. Е. Коцебу\*. Им же назван по фамилии врача и натуралиста своей эксп. Ивана Фридриховича (Иоганна Фридриха) Эшшольца\*.

**ЭШШОЛЬЦА**, б., Чукотское море, зал. Коцебу. 66°20' с.ш., 161°35' з.д. Открыта в 1816 г. О. Е. Коцебу\*. Им же названа по фамилии И. Ф. Эшшольца\*.

**ЮДОВА (Плоский)**, о., Карское море, Нов. Земля. Назван в 1936 г. уч. эксп. на г/с «Политотделец» под рук. С. Д. Лаппо\* по фамилии уч. эксп. геодезиста Николая Семеновича Юдова\*. В 1938 г. назван о. Плоский.

**ЮЖНАЯ ЛЕБЯДНИКОВА**, б-ка, Балт. море, Финский зал. Открыта в 1750 г. л-том Максимом Борисовичем Лебядниковым\*. Названа в 1751 г. А. И. Нагаевым\* по фамилии первооткрывателя.

**ЮЖНАЯ ПАДОРИНСКАЯ ЛУДКА**, о., Баренцево море, Кольский п-ов. Название получил от названия группы о-вов Падорина и своего местоположения среди них (по фамилии В. П. Падорина\*).

**ЮЖНАЯ СУЛЬМЕНЕВА**, губа, Баренцево море, Нов. Земля. Нанесена на карту в 1822 г. Ф. П. Литке\*. Им же названа по фамилии кап. 1 р. Ивана Саввича Сутьменева\*.

**ЮЖНАЯ ТОЛБУХИНСКАЯ**, б-ка, Балт. море, Финский зал., у о. Котлин. Названа по рядом расположенной Толбухинской косе (по фамилии Ф. С. Толбухина\*).

**ЮЖНЫЙ ЗАРЗАР**, о., Карское море, шхеры Минина. Обследован в 1933—34 гг. Назван по фамилии погибшего в авиационной катастрофе в 1933 г. чл. президиума Госплана, зам. нач. ГВФ Валентина Ананьевича Зарзара (1899—1933).

**ЮКАГИР**, б-ка, Карское море, шхеры Минина. Открыта в 1947 г. танкером «Юкагир», в честь которого получила свое название.

**ЮЛИЯ (Кутиноэрабу)**, о., В.-Китайское море, Япония, арх. Осу-ми. 30°27' с.ш., 130°14' в.д. Назван в 1804 г. И. Ф. Крузенштерном\* по имени своей жены Юлии, урожденной Таубе.

**ЮНКЕРА**, пр., Баренцево море, Нов. Земля, зал. Пахтусова. Назван П. К. Пахтусовым\* в 1833 г. по фамилии л-та Андрея Логиновича Юнкера\*.

**ЮНОНЫ**, г., Охотское море, о. Сахалин. Названа в честь судна Н. А. Хвостова\* «Юнона».

**ЮНОНЫ**, м., Охотское море, о. Сахалин. Назван в честь судна «Юнона».

**ЮНОСОВА**, б-ка, Балт. море, Финский зал. 59°50' с.ш., 23°57' в.д. Открыта не ранее 1840 г. Названа по фамилии уч. гидр. работ прапор. КФШ Анфинагена Алексеевича Юносова\*.

**ЮПИТЕР**, б-ка, Каспийское море, Бакинская б. Названа в честь открывшего ее танкера «Юпитер».

**ЮРИЯ**, м., Тихий ок., побереж. С. Америки, арх. Александра.  $57^{\circ}49'$  с.ш.,  $136^{\circ}25'$  з.д. Назван в 1879 г. У. Доллом по имени Ю. Ф. Лисянского \*.

**ЮРИЯ**, ск., Тихий ок., побереж. С. Америки, арх. Александра.  $57^{\circ}49'$  с.ш.,  $136^{\circ}26'$  з.д. Названы в 1925 г. по м. Юрия, вблизи которого расположены (по имени Ю. Ф. Лисянского \*).

**ЮРИЯ**, б., Баренцево море, ЗФИ, о. Гукера. Названа в 1913—14 гг. Н. В. Пинегиным \* по имени своего сына Юрия Николаевича Пинегина.

**ЮРИЯ**, ледн., Баренцево море, ЗФИ, о. Гукера. Назван в 1913—14 гг. Н. В. Пинегиным \* по имени сына Ю. Н. Пинегина.

**ЮРИЯ ГАГАРИНА**, ледн. купол, Баренцево море, ЗФИ, о. Ларонсьер. Назван в честь первого в мире летчика-космонавта Героя Советского Союза Юрия Алексеевича Гагарина (1934—68).

**ЮРИЯ ГАГАРИНА**, хр., Антарктида, Земля Королевы Мод.  $71^{\circ}58'$  ю.ш.,  $9^{\circ}21'$  в.д. Нанесен на карту САЭ в 1961 г. Назван не позже 1965 г. в честь Ю. А. Гагарина.

**ЮШИНА**, м., Берингово море, Командорские о-ва, о. Беринга. Назван по фамилии уч. 2-й Камчатской эксп. подштурм. Харлама Юшина.

**ЮЩЕНКО**, г., Карское море, Таймырский зал., п-ов Штурманов. Названа по фамилии сов. гидр.-геодезиста Артемия Павловича Ющенко \*.

**ЮЩЕНКО**, глубоководная впадина, Антарктика.  $60^{\circ}53'$  ю.ш.,  $40^{\circ}15'$  з.д. Открыта САЭ на д/э «Обь» в 1968 г. Обследована САЭ на НИС «Зубов» в 1969 г. Названа по фамилии А. П. Ющенко \*.

**ЯБЛОНСКОГО**, барьер, Баренцево море, Нов. Земля. Назван в 1958 г. по фамилии погибшего здесь Олега Анатольевича Яблонского \*.

**ЯКИМОВА**, м., Японское море, материк. побереж., б. Успения. Нанесен на карту эксп. В. М. Бабкина \* в 1860 г. Тогда же назван по фамилии подпоруч. КФШ Федора Кондратьевича Якимова \*.

**ЯКИМОВИЧА**, о., Баренцево море, Шпицберген.  $78^{\circ}10'$  с.ш.,  $20^{\circ}30'$  в.д. Назван уч. рус. градусной эксп. на Шпицберген в 1899—1901 гг. по фамилии ком. судна эксп. «Ледокол II» Якимовича.

**ЯКОБИ**, г., Карское море, Нов. Земля. Названа в 1921 г. СГЭ по фамилии уч. эксп. Николая Оскаровича Якоби (1888—?).

**ЯКОБИЯ**, о., Тихий ок., побереж. С. Америки, арх. Александра.  $58^{\circ}$  с.ш.,  $136^{\circ}30'$  з.д. Назван в 1805 г. Ю. Ф. Лисянским \* по фамилии иркутского губернатора Ивана Васильевича Якоби.

**ЯКОБИЯ**, ск., Тихий ок., побереж. С. Америки, арх. Александра.  $58^{\circ}05'$  с.ш.,  $136^{\circ}34'$  з.д. Названа в 1901 г. по о. Якобия, вблизи которого расположена (по фамилии И. В. Якоби).

**ЯКОВА ГАККЕЛЯ**, массив, Антарктида, Земля Королевы Мод.  $71^{\circ}50'$  ю.ш.,  $6^{\circ}45'$  в.д. Нанесен на карту САЭ в 1961 г. Назван в 1966 г. по фамилии Якова Яковлевича Гаккеля \*.



*А. П. Ющенко*



*Я. К. Смирницкий*

**ЯКОВА СМИРНИЦКОГО**, б., В.-Сибирское море, Новосибирские о-ва, р. Котельный. Названа в 1942 г. по фамилии гидр. Якова Константиновича Смирницкого \*.

**ЯКОВЕНКОВО**, сел., Черное море, Крымский п-ов. Названо в 1948 г. в честь погибшего в боях за освобождение Крыма от фашистских захватчиков Героя Советского Союза ст. сержанта Ильи Яковлевича Яковенко (1900—43).

**ЯКОВКИНА**, б., море Лаптевых, о. Старокадомского. Названа по фамилии сов. гидр. Владимира Авенировича Яковкина \*.

**ЯКОВЛЕВА**, г., Антарктида, Земля Королевы Мод. 72°04' ю.ш., 16°20' в.д. Открыта и нанесена на карту САЭ в 1959 г.

Названа не позже 1965 г. по фамилии сов. геолога и палеонтолога чл.-корр. АН Николая Николаевича Яковлева (1870—1966).

**ЯКОВЛЕВСКИЙ**, руч., море Лаптевых, о. Мал. Таймыр. Назван по имени полярного иссл. Я. Я. Гаккеля \*.

**ЯКУБОВСКОГО**, м., Японское море, материк. побер. Обследован в 1888 г. эк. корв. «Рында». Им же назван по фамилии шт.-кап. КФШ Болеслава Осиповича Якубовского \*.

**ЯКУТ**, б-ка, Берингово море, Командорские о-ва. Открыта в 1892 г. эк. тр. «Якут». Им же названа в честь своего корабля.

**ЯЛОВЕЦКОГО**, м., Карское море, Нов. Земля. Назван в 1902 г. уч. эксп. художника А. А. Борисова на Нов. Землю по фамилии директора Петербургского механического завода Болеслава Антоновича Яловецкого.

**ЯЛЬЦЕВА**, м., Баренцево море, ЗФИ, о. Солсбери. Назван по фамилии гидр. Петра Николаевича Яльцева \*.

**ЯНА**, пр., Баренцево море, ЗФИ. Назван в честь г/с «Яна», уч. в иссл. ЗФИ.

**ЯНЕВИЧА** (Сонхвандансандан), м., Японское море, п-ов Корея. 39°38' с.ш., 127°32' в.д. Обследован в 1893 г. эк. корв. «Витязь». Им же назван по фамилии Александра Константиновича Яневич-Яневского \*.

**ЯНКОВСКОГО**, г., Японское море, зал. Петра Великого. Названа не позже 1897 г. по фамилии жившего в этих местах Михаила Ивановича Янковского \*.

**ЯНКОВСКОГО**, п-ов, Японское море, зал. Петра Великого. Назван не позже 1897 г. по фамилии М. И. Янковского \*.

**ЯНОВА**, о-ва, Карское море, пр. Карские Ворота, у о. Вайгач. Обследованы в 1902 г. Гидр. эксп. СЛО на п/х «Пахтусов» под ком. А. И. Варнека \*. Тогда же названы по фамилии уч. эксп. л-та Алексея Владимировича Янова \*.

**ЯНОВСКОГО**, м., Карское море, С. Земля, арх. Седова, о. Средний. Назван по фамилии гидр. Сергея Сергеевича Яновского \*.



*П. Н. Яльцев*



**ЯНОВСКОГО**, скалы, Антарктида, Земля Королевы Мод.  $71^{\circ}56'$  ю.ш.,  $11^{\circ}40'$  в.д. Нанесены на карту САЭ в 1961 г. Названы в 1966 г. по фамилии С. С. Яновского\*.

**ЯНОВСКОГО**, нунатаки, Антарктида, Берег Принца Харальда.  $69^{\circ}15'$  ю.ш.,  $34^{\circ}25'$  в.д. Открыты САЭ в 1969 г. Названы по фамилии геофизика-магнитолога Бориса Михайловича Яновского\*.

**ЯНОВСКОГО**, г., Тихий ок., побер. С. Америки, арх. Александра.  $56^{\circ}38'$  с.ш.,  $134^{\circ}48'$  з.д. Названа в 1935 г. Лесной службой США по фамилии правителя владений РАК Семена Ивановича Яновского (ок. 1789—?).

**ЯНЧЕНКО**, м., Баренцево море, ЗФИ, о. Земля Георга. Назван по фамилии астронома-геодезиста Степана Алексеевича Янченко\*.

**ЯПОНЕЦ (Амурский)**, пр., Японское море, зал. Петра Великого. Назван не позже 1863 г. в честь тр. «Японец», уч. в иссл. Японского моря. В 1972 г. переименован в пр. Амурский.

**ЯРЖИНСКОГО**, о-ва, Карское море, зал. Миддендорфа. Нанесены на карту в 1900 г. РПЭ 1900—03 гг. Тогда же названы по фамилии иссл. Белого и Баренцева морей океанографа Федора Фаддеевича Яржинского (1846—?).

**ЯСТРЕБКОВА**, ледн., Баренцево море, Шпицберген.  $78^{\circ}50'$  с.ш.,  $17^{\circ}30'$  в.д. Назван в 1900—01 гг. по фамилии уч. рус. градусной эксп. на Шпицберген помора Ястребкова.

**ЯШИНА (Квэдо)**, о., Японское море, п-ов Корея.  $40^{\circ}27'$  с.ш.,  $129^{\circ}$  в.д. Обследован в 1886 г. эк. кл. «Крейсер». Им же назван по фамилии судового врача Петра Дмитриевича Яшина\*.




*С. С. Яновский*



*С. А. Янченко*







Часть II

КРАТКНЕ  
БНОГРАФИЧЕСКНЕ  
СПРАВКИ





**А**

**БОЛШЕВ Михаил Нилович** (1800?—40) в 1815—25 гг. служил на ЧФ и БФ. В 1826—29 гг. совершил кругосветное плавание на шл. «Сенявин», принимал уч. в гидр. работах на Камчатке, Чукотке, Каролинских о-вах и в др. местах. В 1833—39 гг. ком. бр. «Усердие», фр. «Елена» и др. кораблями на Балт. море. В 1837 г. произведен в кап. 2 р.

**АБРОСИМОВ Алексей Васильевич** (?—?) оконч. Мор. корп., в 1807—11 гг. преподавал там же математические науки. Во время Отечественной войны 1812 г. уч. в сражениях с французами. В 1820 г. получил чин титулярного советника.

**АВВАКУМ [ЧЕСТНОЙ] Дмитрий Семенович** (1801—66) был видным ученым-китаеведом. В 1830—40 гг. в составе 11-й духовной миссии находился в Китае. Собрал данные о древних обитателях Маньчжурии, монгольских походах, а также по истории и географии Китая и Кореи. В 1852—55 гг. был переводчиком в дипломатической миссии Е. В. Путятина. Одновременно исполнял обязанности священника фр. «Паллада». В 1857—58 гг. уч. в заключении Тяньцзиньского договора с Китаем. В 1859 г. вместе с Н. Н. Муравьевым-Амурским вел переговоры с японским правительством. В 1860 г. возвратился в Петербург.

**АВИНОВ Александр Павлович** (1786—1854) оконч. Мор. корп. В 1803—07 гг. плав. на кораблях английского флота. В 1805 г. уч. в Трафальгарском сражении, в 1814 г. — в сражении под Флессингеном. В 1819—22 гг. уч. в кругосветном плав. на шл. «Открытие». Во время нахождения в Рус. Америке произвел опись отдельных участков побереж. В 1827 г. ком. кораблем «Гангут», уч. в Наваринском сражении. С 1834 г. служил на Черном море. Был одним из реорганизаторов ЧФ и строителем Севастопольского порта. В 1852 г. произведен в адм.

**АЗАРЬЕВ Николай Никанорович** (1841—82) оконч. Мор. корп. В 1861—63 гг. на тр. «Гиляк» совершил кругосветное плав. С 1864 г. на шх. «Секстан» занимался гидр. работами на Балт. море. В 1881 г. получил чин кап. 2 р.

**АЗАРЬЕВ Николай Николаевич** (1868—1904) оконч. Мор. корп. В 1888—91 гг. плав. на Балт. море и за границей. В 1892—94 гг. в составе ОСВО уч. в гидр. работах в зал. Петра Великого. В 1895—1904 гг. плав. на кан. л-ках «Кореец», «Бобр» и др. в Ти-

х-ом ок. Погиб на броненосце «Цесаревич» в бою с японской эскадрой в чине л-та.

**АЗБЕЛЕВ Иван Павлович** (1862—?) оконч. Мор. корп. В 1882—85 гг. совершил плавание на Тихий ок. на корв. «Скобелев». Во время посещения Нов. Гвинеи уч. в описи ее побереж. В 1886 г. в чине м-на на том же корв. плав. на Балт. море.

**АЗБЕЛЕВ Петр Павлович** (1868—?) оконч. Мор. корп. В 1887—89 гг. на корв. «Скобелев» и фр. «Генерал-Адмирал» плав. на Балт. море. В 1896 г. на кр. «Дмитрий Донской» уч. в гидр. работах у побереж. Кореи. В последующие годы служил на БФ. В 1904 г. получил чин кап. 2 р.

**АКИМОВ Константин Григорьевич** (1827—74) по оконч. штурм. уч-ща с 1851 г. уч. в иссл. Балт. моря, плав. на бр. «Парис», тр. «Малога», «Аленд» и др. В 1863—74 гг. ком. баркасом «Лот». В 1869 г. получил чин кап. КФШ.

**АЛАШЕЕВ Дмитрий Александрович** (1908—53) оконч. Военно-мор. уч-ще им. М. В. Фрунзе. В 1930—32 гг. служил на БФ. В 1933—39 гг. занимался гидр. работами в морях СЛО. В 1942 г. был направлен на ЧФ, где обеспечивал боевую деятельность наших кораблей. В 1943—44 гг. уч. в Озерейской десантной операции ЧФ, в десантных операциях Азовской флотилии под Таганрогом, Мариуполем, Осипенко и Темрюком, в операции по освобождению Керчи, во взятии румынских портов Тулча, Сулина, Констанца и болгарского порта Варна. В 1944—47 гг. занимался гидр. иссл. Черноморского побереж. С 1947 г. служил на ком. должностях в ГС ВМФ.

**АЛЕКСАНДРОВСКИЙ Александр Алексеевич** (1842—?) оконч. Мор. корп. В 1859—62 гг. на шх. «Компас» и п/х «Ладога» уч. в гидр. работах на Балт. море, Онежском и Ладожском оз. В 1864—67 гг. на тр. «Японец», «Манджур», кан. л-ке «Соболь» плав. в морях Тихого ок. В 1870 г. произведен в кап.-л-ты.

**АЛЕКСЕЕВ Анатолий Дмитриевич** (1902—74) в 1920 г. вступил в Красную Армию. По оконч. ком. курсов РККА с 1924 г. служил в ВВС. В 1928 г. в эк. Б. Г. Чухновского уч. в спасении итальянской эксп., потерпевшей катастрофу на дирижабле «Италия». В 1929—36 гг., летая на самолетах Н-1, Н-2 и др., уч. в ледовой разведке и проводке судов в СЛО. В 1937 г., ком. самолетом Н-172, уч. в высадке первой дрейфующей станции «С. полюс», за что удостоен звания Героя Советского Союза. В 1938 г. возглавлял воздушную эксп. по эвакуации эк. дрейфующих в море Лаптевых л/п «Г. Седов», «Садко», «Малыгин». В 1939—41 гг. был летчиком-испытателем. В 1941—45 гг. в звании полк. уч. в ВОВ. В 1946—58 гг. — летчик-испытатель ВВС. Испытал 72 типа военных самолетов. В 1958—74 гг. работал в Управлении полярной авиации и в аэропорту Шереметьево (г. Москва).

**АЛЕКСЕЕВ Евгений Иванович** (1843—1918) в 1863—67 гг. на корв. «Варяг» и в 1880—83 гг. на кр. «Африка» совершил кругосветные плав. В 1869—77 гг. плав. в Средиземном море и Атлантическом ок. на кл. «Яхонт», «Жемчуг» и др. В 1895—97 гг. ком. эскадрой Тихого ок. В 1903 г. получил чин адм. и занял пост наместника на ДВ. В 1905 г. назначен чл. Государственного совета.

**АЛЕКСЕЕВ Николай Андреевич** (1861—?) оконч. штурм. уч-ще. В 1884—97 гг. плав. на п/х «Колдунчик», мониторе «Стрелец» и др., уч. в гидр. работах на Балт. море. В 1898—1902 гг. на тр. «Бакан» плав. в морях СЛО и уч. в работах рус. градусной эксп. на Шпицберген. В 1906—10 гг. ком. портовым судном «Бригитовна», тр. «Секстан» и «Самоед». В 1906 г. произведен в подполк. КФШ.

**АЛЕКСЕЕВ Николай Николаевич** (1900—69) начал трудовой путь на ДВ матросом. С 1928 г. в качестве гидролога уч. в эксп. на Байкале, Амуре, в Охотском, Беринговом и Чукотском морях, плав. на шх. «Красный Якут», л/к «Добрыня Никитич», «Давыдов» и др. С 1934 г. работал в ГУ ГСМП. В 1936—37 гг. рук. гидр. эксп. на г/с «Торос» в арх. Норденшельда. Во время ВОВ защищал Ленинград в народном ополчении. После войны работал в ГУ ГСМП.

**АЛЕКСЕЕВ Харлампий Иванович** (1812—81) кадетом штурм. уч-ща уч. в Наваринском сражении на корабле «Азов». До 1840 г. служил на различных кораблях БФ. В 1849—54 гг. служил на ДВ. Уч. в защите Петропавловска-Камчатского от нападения англо-французской эскадры. В 1857—67 гг. занимался гидр. иссл. р. Куры, Волги и Каспийского моря. В 1873 г. произведен в ген.-л-ты.

**АЛИМАН Петр Петрович** (1795—1847) оконч. Дерптский ун-т. В 1822—25 гг. совершил кругосветное плав. на фр. «Крейсер». В 1826—38 гг. был глав. доктором госпиталя и медицинским инспектором портов в Свеаборге, Архангельске и Кронштадте. В 1838—47 гг. служил глав. доктором ЧФ и портов.

**АЛЬБАНОВ Валериан Иванович** (1881—1919) в 1904 г. оконч. Петербургские мореходные классы. В 1909—11 гг. на п/х «Кильдин» ходил между Архангельском и Англией. В 1912 г. стал штурм. шх. «Св. Анна» эксп. Г. Л. Брусилова. Совершил переход по дрейфующим льдам от шх. «Св. Анна» до ЗФИ. В последующие годы плав. на л/р «Канада» («Ф. Литке»). В 1918 г. на п/х «Север» уч. в работах Обь-Енисейского гидр. отряда.

**АМОСОВ Иван Петрович** (1772—1838) с 12 лет обучался кораблестроительному делу. В 1786—93 гг. проходил практику в Англии. В 1797—1802 гг. рук. постройкой галиота «Симеон и Анна», кораблей «Благодать», «Гавриил» и «Селафаил». В 1802—04 гг. преподавал в Уч-ще корабельной архитектуры. В 1804 г. стал глав. инспектором кораблестроения Кронштадтского порта. Подготавливал к кругосветным плав. шл. «Надежда», «Нева», «Восток», «Мирный», «Открытие», «Благонамеренный» и др. По его проектам строились бр. «Меркурий», «Феникс», корв. «Казань» и др.

**АНДРЕЕВ Александр Ильич** (р. 1911) оконч. рабфак и МИИГАиК. В 1939 г. был направлен в ВМФ и до 1961 г. служил в гидр. подразделениях на Каспийском море, уч. в его систематических иссл. и картографировании. В 1959—61 гг. занимался иссл. Аральского моря. Имел звание подполк. Позже стал работать глав. гидрологом в Государственном ин-те по проектированию магистральных трубопроводов.

**АНДРЕЕВ Александр Петрович** (1820—82) оконч. штурм. уч-ще. В 1842—57 гг. занимался гидр. работами на Балт. море. В 1858—66 гг. возглавлял эксп. по иссл. Ладожского оз. В 1871—72 гг. был нач. Отдельной съемки Кавказского берега Черного моря. В 1873—80 гг. рук. гидр. работами на Онежском оз. В 1881 г. произведен в ген.-л-ты КФШ.

**АНДРЕЕВ Константин Петрович** (1853—?) оконч. Мор. корп. В 1873—78 гг. служил на БФ. В 1879—81 гг. занимался гидр. работами на Балт. море. В 1882—83 гг. был нач. п/ст на Нов. Земле. В 1888—93 гг. рук. ОСВО, выполняя иссл. в дальневосточных морях. В 1893 г. стал нач. Отдельной съемки Черного моря. В 1904 г. произведен в ген.-м-ры КФШ.

**АНДРЕЕВ Николай Павлович** (1850—1906) оконч. Казанский ун-т. В 1880—89 гг. плав. судовым врачом на шх. «Бакан» в Белом

и Баренцевом морях, занимался гидрологическими иссл. В 1888—93 гг. зав. медицинской частью при Дирекции маяков и лоции Белого моря.

**АНДРЕЕВ Степан (?—?)** — сержант геодезии. В 1763—64 гг. совершил походы из устья р. Колыма для иссл. Медвежьих о-вов. Нанес их на карту и дал первое описание. Во время похода 1764 г. к с.-в. от Медвежьих о-вов заметил о., получивший название «Земля Андреева». Сов. иссл. не подтверждено существование «Земли Андреева».

**АНДРЕЯНОВ Николай Иванович (1819—75)** оконч. штурм. уч-ще. В 1834—47 гг. служил на кораблях БФ. В 1847—73 гг. занимался гидр. работами на Балт. море и Ладожском оз. В 1871 г. получил чин кап. КФШ.

**АНДРИАНОВ Федор Иванович (?—1937)** в 1918 г. был председателем Архангельского волостного комитета бедноты, а в 1920 г. — председателем Тульского губисполкома. С 1921 г. работал на ДВ. Был уполномоченным Внешторга, уч. в организации первой зимовки на о. Врангеля. В последующие годы был нач. Мурманрыбы, а в 1936 г. — нач. Главрыбы.

**АНДРОНОВ Владимир Васильевич (1911—41)** оконч. Ленинградский гидротехнический техникум. С 1935 г. занимался иссл. морей СЛО. Первым сделал инструментальную съемку Медвежьих о-вов в В.-Сибирском море. Погиб в 1941 г. во время десантной операции в Финском зал.

**АНЖУ Петр Петрович (1832—76)** оконч. Мор. корп. В 1848—50 гг. плав. к берегам Дании, Голландии и Англии. В 1852—55 гг. на фр. «Паллада» и шх. «Восток» перешел на Тихий ок., уч. в гидр. работах у побереж. Кореи. С 1856 г. служил на Балт. море. В 1873—75 гг. ком. п/х «Ительмень», «Ладога», уч. в гидр. работах на Ладожском и Онежском оз. В 1876 г. получил чин кап. 1 р.

**АНЖУ Петр Федорович (1796—1869)** по оконч. Мор. корп. служил на БФ. В 1820—24 гг. рук. эксп. по иссл. побереж. Сибири и Новосибирских о-вов. В 1825—26 гг. уч. в эксп. по описи с.-в. берега Каспийского моря и з. берега Аральского моря. В 1827 г. на корабле «Гангут» уч. в Наваринском сражении. С 1844 г. занимал береговые административные должности. В 1866 г. получил чин адм.

**АННЕНКОВ Михаил Дмитриевич (1794—1837 или 1839?)** оконч. Мор. корп. В 1812—18 гг. служил на кораблях БФ. В 1819—21 гг. на шл. «Мирный» уч. в эксп. Беллинсгаузена — Лазарева, открывшей Антарктиду. В 1822—25 гг. на фр. «Крейсер» совершил второе кругосветное плав. с заходом в Рус. Америку. В 1827 г. на корабле «Гангут» уч. в Наваринском сражении. В 1832 г. произведен в кап. 2 р.

**АНТИПЕНКО Иван Игнатьевич (1835—?)** в 1860—65 гг. на корв. «Калевала» плавал на Тихом ок. В 1863 г. уч. в гидр. работах в зал. Петра Великого. В 1866—78 гг. служил на батарее «Кремль», плав. на Балт. море. С 1883 г. служил инж.-мех. Николаевского порта. В 1886 г. получил звание ст. инж.-мех. флота.

**АНТИПИН Иван Михайлович (?—?)** был сибирским дворянином. В 1773 г. посетил Курильские о-ва. Собрал там коллекции для АН. В 1775—80 гг. с перерывами жил на о. Уруп. В 1779 г. вместе с Д. Я. Шабалиным ходил к берегам Японии для установления торговых связей. Собрал ценные сведения о природе и жителях о. Хоккайдо. В 1780 г. возвратился на Камчатку.

**АНТОНОВ Семен Платонович (1909—54)** оконч. мореходное уч-ще. С 1938 г. работал в ГУ ГСМП. В 1938—39 гг. плав. на г/с



«Вест» и «Профессор Визе». В 1940—45 гг. ком. г/с «Ост», «Смольный». В 1945—51 гг. работал в Тикси, ком. л/б «Якутия». В 1951—54 гг. был кап. г/с «Донец». Уч. в гидр. работах в морях СЛО.

**АНУФРИЕВ Иван Петрович** (1868—1937) в 1878—91 гг. юнгой плав. на парусных судах. В 1891—1903 гг. служил на п/х Мурманского об-ва. В 1909—13 гг. ком. п/х «Николай». В 1914—35 гг. на п/х «Герта», «Сибиряков» и промысловых судах плав. в морях СЛО. В 1931—32 гг. служил лоцманом в Карской эксп. и эксп. ВАИ. Был пионером зимней навигации в морях СЛО.

**АНЦЕВ Дмитрий Рейнгольдович** (1883—ок. 1919) оконч. Мор. корп. В 1914—15 гг. уч. в Гидр. эксп. СЛО. В 1916 г. в чине л-та был прикомандирован к Мор. генеральному штабу.

**АНЦИФЕРОВ Данила Яковлевич** (?—1712) был родом из Томска. После смерти В. В. Атласова в 1711 г. казаки избрали его своим атаманом. В том же году вместе с И. П. Козыревским посетил о. Шумшу и о. Парамушир, дал их первое описание.

**АРЕФЬЕВ Александр Михайлович** (1815—?) оконч. Спб. медико-хирургическ. акад. В 1840—51 гг. плав. на Балт. и Северном морях на бр. «Нестор», корабле «Коцбах» и др. В 1852—54 гг. на фр. «Паллада» совершил плав. из Кронштадта в Японское море, откуда в 1856 г. через Сибирь возвратился в Петербург.

**АРИСТОВ Иван Гаврилович** (1913—72) в 1941 г. был направлен в лоцмейстерско-гидр. эксп. В.-Сибирского и Чукотского морей. Обеспечивал проводку судов СМП. В 1947—49 гг. работал нач. партии в системе ГУ ГСМП. В 1949—52 гг. был нач. эксп. Тиксинской гидробазы. В 1956—58 гг. уч. во 2-й САЭ, был штурманом первого внутриконтинентального санного похода. В 1958—62 гг. работал в ГП ММФ. В 1962—64 гг. уч. в 8-й САЭ. В 1965—71 гг. работал в Тикси и Хатанге.

**АРНГОЛЬД Эдуард-Николай Егорович** (1873—1920) оконч. Военно-медицинскую акад. В 1899—1901 гг. перешел на Тихий ок. на броненосце «Полтава». В 1902—03 гг. служил на судне «Воин», тр. «Бакан». В 1904 г. на тр. «Амур» уч. в рус.-японской войне. В 1910—15 гг. плав. на л/т «Вайгач» в составе Гидр. эксп. СЛО, был уч. открытия арх. С. Земля.

**АРТЮХОВ Федор Герасимович** (1779?—1851) по оконч. Мор. корп. служил на БФ. В 1798—1800 гг. на корабле «Мстислав» ходил к берегам Англии. В 1804—08 гг. на корабле «Св. Елена» плав. на Средиземном море и уч. в Афонском сражении. В 1817—19 гг. ком. тр. «Урал». В 1820—34 гг. служил в Архангельске. В 1836—51 гг. служил на ЧФ. В 1849 г. получил чин в.-адм.

**АРХИМАНДРИТОВ Илларион Иванович** (?—?) был «вольным шкипером» на службе РАК. С 1842 г. занимался описью побереж. Рус. Америки. В 1845—48 гг. иссл. р-н Кенайского зал. и о. Кадьяк. В 1851—60 гг. ком. п/х «Николай I» и кораблем «Кадык».

**АРЦЫБАШЕВ Дмитрий Петрович** (1837—?) оконч. штурм. уч-ще. В 1852—57 гг. плав. на Балт. море. В 1857—59 гг. на корв. «Воевода» перешел на Тихий ок. и уч. в гидр. иссл. Японского моря. В 1859—66 гг. плав. на кл. «Джигит», «Жемчуг» и др. С 1868 г. служил на коммерческих судах. В 1877 г. произведен в кап. КФШ.

**АСЛАНБЕГОВ Авраамий Богданович** (1822—1900) оконч. Мор. корп. В 1837—42 гг. плав. на Балт. море. В 1842—61 гг. служил на ЧФ на кораблях «Селафил», «Варшава», бр. «Фемистокл» и др. В 1865—68 гг. ком. кораблем «Ретвизан». В 1879—82 гг. ком. Тихоокеанской эскадрой. В 1887 г. получил чин в.-адм.

**АСЛЯМОВ Сергей Александрович** (1907—42) по оконч. Ейского летного уч-ща служил пилотом-инструктором в морской авиа-

школе. С 1937 г. работал в полярной авиации. Уч. в спасении эк. судов, зимовавших в море Лаптевых. В 1939 г. осуществил безледокольную проводку п/х «Революционер» с в. в порт Певек. Уч. в ВОВ. За боевые заслуги посмертно удостоен звания Героя Советского Союза.

**АСТАПЕНКО Павел Дмитриевич** (р. 1917) оконч. Моск. гидрометеорологический ин-т. С 1941 г. работал на Главной авиаметстанции ВВС. В 1944—45 гг. был нач. авиаметеобюро 17-й воздушной армии 3-го Украинского фронта. С 1952 г.—на преподавательской работе. В 1958—59 и в 1961—62 гг. в качестве представителя САЭ зимовал на американских н/ст в Антарктиде «Литл-Америка», «Мак-Мердо», работал в Международном антарктическом центре погоды. В 1964—66 гг. представлял СССР в Секретариате Всемирной метеорологической организации в Женеве. С 1966 г. преподавал в Акад. гражданской авиации. Имел звание полк.

**АСТАФЬЕВ Владимир Петрович** (1860—90) оконч. штурм. уч-ще. В 1880—81 гг. плав. на кр. «Европа». В 1885—86 гг. служил в Кронштадтской мор. обсерватории. В 1887 г. занимался гидр. иссл. в порту и гав. Кронштадта. В 1889 г. выполнял гидр. работы на шх. «Бакан» у з. побереж. Нов. Земли. В 1886 г. произведен в поруч. КФШ.

**АСТАФЬЕВ Яков Тимофеевич** (1819—79) оконч. штурм. уч-ще. В 1840—57 гг. плав. на Балт. море. Уч. в гидр. работах. В 1858 г. перешел на ДВ на корв. «Новик». До 1872 г. принимал уч. в гидр. иссл. морей Тихого ок., плав. на тр. «Байкал», п/х «Аргунь» и др. В 1872 г. получил чин подполк. КФШ.

**АСТАХОВ Петр Георгиевич** (р. 1933) оконч. Томский гос. ун-т. В 1955—62 гг. работал на Диксоне. В 1962—63 гг. уч. в 8-й САЭ, в 1967—68 гг. в качестве представителя 12-й САЭ зимовал на американской н/ст «Амундсен-Скотт», «Ю. полюс». В 1973—74 гг. был нач. н/ст «Восток» 18-й САЭ. С 1963 г. работает в ААНИИ. В 1978—79 гг. работал в Пакистане по программе технической помощи ООН гидрометслужбе Пакистана.

**АСТАШЕВ Александр Васильевич** (1865—?) оконч. Мор. корп. В 1886—89 гг. на корв. «Рында» перешел на Тихий ок. и плав. там. В 1888 г. занимался описью зал. Рында. С 1890 г. служил на БФ. В 1903 г. получил чин кап. 2 р.

**АТЛАСОВ Владимир Владимирович** (ок. 1663—1711) был уроженцем В. Сибири. Служил в Якутском гарнизоне. Сопровождал в Москву «государеву соболиную казну», уч. в походах к в. от Якутска на побереж. Охотского моря для сбора ясака. В 1696 г. с отрядом двинулся на Камчатку с целью присоединить новые земли к Моск. государству. На р. Камчатка заложил Верхне-Камчатский острог. В 1700 г. прибыл в Якутск.

**АТЛАСОВ Степан Семенович** (1844—?) оконч. мор. уч-ще в Николаевске-на-Амуре. С 1862 г. плав. в морях Тихого ок. на п/х-корв. «Америка», кан. л-ке «Морж» и др. В 1862—63 гг. принимал уч. в иссл. зал. Петра Великого. В 1867—68 гг. иссл. с. часть Амурского зал.

**АФАНАСЬЕВ Александр Иванович** (1870—?) в 1915—24 гг. работал в ГГУ, занимая должности пом. зав. сигнальной частью, пом. нач. депо карт и книг, пом. нач. архива ГГУ.

**АФАНАСЬЕВ Яков Михайлович** (1812—?) оконч. штурм. уч-ще. В 1832—44 гг. служил на кораблях БФ. В 1845—57 гг. уч. в гидр. иссл. Финского и Рижского зал. В 1868—70 гг. занимался гидр.

работами на рейдах Кронштадта. В 1874 г. произведен в полк. КФШ.

**АХЛЕСТИШЕВ Михаил Александрович** (1842—?) оконч. Мор. корп. В 1861 г. на корв. «Новик» перешел на Тихий ок. Уч. в гидр. иссл. зал. Петра Великого. В 1862—65 гг. плав. на корв. «Рында», кл. «Чародейка», «Абрек» и др. В 1890—92 гг. в чине полк. КФШ занимал должность ст. пом. кап. Кронштадтского порта.

**АХМАТОВ Виктор Викторович** (1875—1934) по оконч. Спб. ун-та был оставлен при нем. В 1899—1901 гг. уч. в градусных измерениях на Шпицбергене. В 1902 г. занимался гидр. работами на оз. Байкал. Затем производил гидр. иссл. на Белом море, а в 1907 г. — на Онежском и Ладожском оз. В 1917—30 гг. был пом. нач. ГГУ. С 1906 г. преподавал в высших учебных заведениях, а в 1930 г. стал преподавателем в Военно-мор. акад.

**БАБКИН Василий Матвеевич** (1813—76) оконч. штурм. уч-ще. В 1831—35 гг. на бр. «Парис» плав. на Черном и Средиземном морях. В 1836—40 гг. служил на БФ. В 1840—56 гг. занимался гидр. работами на Балт. море. В 1857 г. стал зав. лоцманской и маячной частями Сибирской флотилии. В 1860 г. на шх. «Восток» произвел опись материк. побереж. Японского моря от зал. Владимира до зал. Америка. В 1862—63 гг. картографировал все побереж. зал. Петра Великого. В 1875 г. произведен в ген.-л-ты КФШ.

**БАБУШКИН Михаил Сергеевич** (1893—1938) по оконч. в 1915 г. Гатчинской школы летчиков был оставлен при ней инструктором. После Великой Октябрьской революции сражался на фронтах гражданской войны. С 1923 г. работал в гражданской авиации. Первым среди сов. летчиков осуществил посадку самолета на лед. В 1928 г. уч. в эксп. по спасению эк. дирижабля «Италия». В 1933—34 гг. находился в составе эк. «Челюскина». В 1935 г. уч. в высокоширотной эксп. на л/п «Садко». В 1937 г. высаживал папанинцев на С. полюсе. Погиб при аварии самолета.

**БАЙДУКОВ Георгий Филиппович** (р. 1907) в 1936 г. на самолете под ком. В. П. Чкалова совершил беспосадочный перелет из Москвы до о. Удд (Чкалова). В 1937 г. уч. в перелете из Москвы через С. полюс в Америку. В последующие годы работал летчиком-испытателем. Во время ВОВ ком. авиаполком, затем авиадивизией и авиакорпусом. После ВОВ был нач. одного из глав. управлений Министерства обороны. Ген.-полк. авиации, Герой Сов. Союза.

**БАКАЛЯГИН Николай Иванович** (1820—76) оконч. штурм. уч-ще. В 1840—45 гг. занимался гидр. работами на Балт. море. В 1846—58 гг. плав. на Балт. море на бр. «Приам», шх. «Опыт» и др. В 1858—61 гг. на корв. «Рында» совершил кругосветное плав. с заходом в дальневосточные моря. В последующие годы служил на Балтике. В 1871 г. произведен в кап. 1 р.

**БАЛАХНИН Александр Петрович** (1907—51) оконч. Высшее военно-мор. уч-ще. им. М. В. Фрунзе. С 1932 г. служил в гидр. подразделениях на Каспийском море. В 1934—35 гг. плав. штурм. на кан. л-ке «Бакинский рабочий». С 1937 г. работал в Мор. инспекции Каспийского пароходства.

**БАЛК Алексей Орестович** (1840—81) оконч. Мор. корп. В 1859—60 гг. на корв. «Гридень», «Новик» плав. в морях Тихого ок. В 1861—62 гг. на корв. «Рында», «Новик» вторично перешел с Балт. моря на Тихий ок., уч. в гидр. работах. В 1869—73 гг. совершил третье плав. на Тихий ок. на корв. «Боярин». В 1878—81 гг. в чине кап.-л-та служил на коммерческих судах.

**БАЛК Николай Алексеевич** (1853—?) оконч. Мор. корп. В 1874—77 гг. служил на Балт. море. В 1878—79 гг. уч. в рус.-турецкой войне. В 1880—82 гг. на кл. «Стрелок» перешел на Тихий ок., где уч. в гидр. работах. В 1887 г. произведен в кап. 2 р.

**БАЛК Сергей Захарович** (1866—?) оконч. Мор. корп. В 1887—90 гг. служил на Балт. море. В 1890—92 гг. на фр. «Минин» перешел на Тихий ок. В 1893 г. на п/х «Лейтенант Скуратов» уч. в первом в мире плав. речных п/х из Англии в устье Енисея. В 1900—04 гг. на тр. «Ермак» и портовом судне «Силач» плав. в дальневосточных морях. В 1893 г. произведен в л-ты.

**БАРАНОВ Александр Андреевич** (1746—1819) был каргопольским купцом, торговал в Москве, Петербурге, Иркутске. С 1790 г. на протяжении 28 лет был глав. правителем рус. владений на с.-з. берегах Америки. Осуществил несколько эксп. для иссл. Аляски и Алеутских о-вов. Положил начало кораблестроению и использованию природных богатств на Аляске.

**БАРЦ Витольд Людвигович** (1859—?) оконч. Мор. корп. В 1878—79 гг. плав. на фр. «Минин». В 1882—91 гг. служил на корв. «Скобелев» и посетил Нов. Гвинею, уч. в описи ее побереж. В 1894—95 гг., ком. миноносцем «Ревель», перешел на Тихий ок. В 1901—03 гг., ком. тр. «Амур», перешел из Кронштадта во Владивосток и плав. в морях Тихого ок. В 1905—07 гг. в чине кап. 1 р. ком. кр. «Аврора».

**БАРЫКОВ Федор Евгеньевич** (1862—?) оконч. Мор. корп. В 1884—87 гг. служил на кл. «Крейсер», перешел на Тихий ок. В 1886 г. уч. в гидр. работах в Анадырском зал. и у побереж. Кореи. С 1887 г. служил на Балт. море, а с 1892 г. — в Мор. корп. В 1906—13 гг. ком. портовым судном «Котка». В 1915 г. получил чин ген.-м-ра.

**БАСАРГИН Владимир Григорьевич** (1838—93) по оконч. Мор. корп. служил на БФ. В 1858—60 гг. совершил кругосветное плав. на корв. «Рында». В 1861—64 гг. вновь побывал на Тихом ок., на корв. «Новик», «Рында» занимался гидр. работами. В последующие годы ком. кораблем «Петр Великий», фр. «Дмитрий Донской», плав. на Балт., Черном морях и в Атлантическом ок. В 1892 г. произведен в в.-адм.

**БАСОВ Емельян Софронович** (ок. 1705 — ок. 1765) был крестьянином Тобольского уезда. В 1726 г. прибыл в Якутск, откуда, возглавив отряд казаков, отправился по р. Лене искать морской путь на Камчатку. До 1742 г. собирал ясак на Камчатке. В 1743—44 гг. с организованной им артелью посетил о. Беринга. В 1745—46 гг. побывал на о. Медный и о. Беринга. В 1747—48 гг. на шитике «Петр» плавал к о. Медный, где обнаружил медь. В 1749 г. отстранен от созданного им дела.

**БАШМАКОВ Павел Иванович** (1890—1942) оконч. Архангельское торгово-мореходное уч.-ще. В 1909—13 гг. работал в ОСМБ и ОСБелМ. С 1915 г. работал в Дирекции маяков и лоции Белого моря. В 1920 г. призван в Красную Армию. В 1921—31 гг. возглавлял гидроштурманский отдел УБЕКО Севера. В 1924 г. провел в Архангельск кр. «Аврора» и учебное судно «Комсомолец». В 1932—40 гг. преподавал в Архангельском мореходном техникуме. В 1932—38 гг. рук. гидр. отделом Архангельского управления ГУСМП.

**БЕГИЧЕВ Никифор Алексеевич** (1874—1927) с 1895 г. служил на БФ на фр. «Герцог Эдинбургский». Уч. в РПЭ 1900—03 гг. боцманом шх. «Заря». В 1904 г. служил на миноносце «Бесшумный» в Порт-Артуре. С 1906 г. на Севере занимался пушным промыс-

лом. В 1908 г. в Хатангском зал. открыл два о-ва, позже названные его именем. В 1910—13 гг. вновь посетил открытые им о-ва. В 1915 г. эвакуировал часть эк. л/т «Таймыр» и «Вайгач» в Гольчиху. В 1921 г. уч. в поисках уч. эксп. Р. Амундсена. В 1922 г. сопровождал эксп. Н. Н. Урванцева.

**БЕЗКРОВНЫЙ Александр Ильич** (1861—?) оконч. Мор. корп. В 1884 г. на фр. «Владимир Мономах» перешел к берегам Тихого ок. В 1886—87 гг. плав. на кл. «Крейсер» и уч. в гидр. работах у побереж. Кореи и Берингова моря. В 1891—94 гг. совершил второй переход на ДВ на кр. «Забияка». В 1903 г. получил чин кап. 2 р.

**БЕК-ДЖЕВАГИРОВ Алексей Александрович** (1871—?) оконч. Мор. корп. В 1891—95 гг. плав. на Балт. и Черном морях, после чего на фр. «Дмитрий Донской» совершил переход на Тихий ок. В 1896 г. уч. в гидр. работах у побереж. Кореи. В 1903—04 гг. на эсминце «Скорый», броненосце «Полтава» был в Порт-Артуре. В 1913—17 гг. ком. кан. л-ками «Бурят», «Смерч» на Амуре. В 1911 г. получил чин кап. 2 р.

**БЕКЛЕМИШЕВ Николай Николаевич** (1857—1917) оконч. штурм. уч.-ще. В 1877—79 гг. служил на БФ. В 1880—82 гг. на кл. «Стрелок» перешел на ДВ, где уч. в гидр. работах в б. Провидения. В 1890—92 гг. совершил плав. на кр. «Память Азова». С 1901 г. был редактором и издателем журнала «Море». В 1904 г. произведен в ген.-м-ры.

**БЕКОВИЧ-ЧЕРКАССКИЙ Александр** (?—1717) был кабардинским князем. С детских лет воспитывался в России. С 1707 г. изучал навигационное дело за границей. В 1711 г. успешно выполнил дипломатическое поручение Петра I на Кавказе. В 1715 г. занимался иссл. побереж. Каспийского моря и составил его карту. В 1717 г. рук. военной эксп. в Хиву.

**БЕЛАВЕНЕЦ Иван Петрович** (1829—78) по оконч. Мор. корп. плав. на Балт. и Северном морях. В 1852—54 гг. на фр. «Паллада» перешел из Кронштадта на ДВ. В 1854 г. уч. в гидр. работах у побереж. Кореи. В 1855 г. ком. батареей в осажденном Севастополе. В 1860—61 гг. ком. п/х «Курьер», занимался магнитными наблюдениями на Балт. море. В 1865 г. стал нач. Кронштадтской компасной обсерватории. Занимался установкой компасов и определением девиации на всех кораблях флота. В 1870 г. на шх. «Секстан» производил магнитные наблюдения на Белом море и СЛО. В 1871 г. произведен в кап. 1 р.

**БЕЛКА Мария Кирилловна** (ок. 1905—33) в 1925—28 гг. зимовала на полярной радиостанции «Нов. Порт» в Обской губе. В 1929—32 гг. работала радисткой в сел. Верхне-Имбацкое на Енисее. В 1932—33 гг. зимовала на о. Расторгуева в Карском море. В 1933 г. убита вместе с мужем и сыном зимовавшим вместе с ними промышленником.

**БЕЛКИН Михаил Федорович** (1825—1909) оконч. Мор. корп. В 1842—44 гг. плав. на Балт. море. В 1844—55 гг. служил на Черном море. В 1853 г. на корабле «Чесма» уч. в Синопском сражении. Отличился во время Севастопольской обороны. В 1886 г. стал чл. комитета Добровольного фл. В 1904 г. получил чин к.-адм.

**БЕЛКИН Николай Михайлович** (1873—?) оконч. Мор. корп. В 1895—99 гг. служил на Сибирской флотилии. В 1900—04 гг. служил на кр. «Князь Пожарский» и миноносцах на Балт. море.

**БЕЛЛИНГГАУЗЕН Фаддей Фаддеевич** (1778—1852) по оконч. Мор. корп. плав. на Балт. море. В 1803—06 гг. на шл. «Надежда»

уч. в первой рус. кругосветной эксп. Затем на протяжении 13 лет ком. кораблями БФ и ЧФ. В 1819—21 гг. был ком. шл. «Восток» и нач. первой рус. антарктической эксп., которая открыла Антарктиду и ряд о-вов в ю. полярной и тропической зонах. В 1828—29 гг. уч. в войне с Турцией. С 1839 г. до конца жизни занимал должности главного ком. Кронштадтского порта и военного генерал-губернатора Кронштадта.

**БЕЛОБРОВ Андрей Павлович** (1894—1981) оконч. Мор. корп. В 1914—17 гг. служил на кораблях БФ, уч. в 1-й мировой войне. В 1918 г. на миноносце «Гайдамак» уч. в ледовом походе БФ из Гельсингфорса в Кронштадт. В 1919 г. ком. миноносцем «Амурец». В 1924—26 гг. служил в ГУ и уч. в эксп. на Ямал. В 1928—32 гг. занимался иссл. Черного моря. В 1932—48 гг. преподавал в Высшем военно-морском уч-ще им. М. В. Фрунзе и Высшем военно-морском гидр. уч-ще им. Г. К. Орджоникидзе, был зам. нач. этих уч-щ. В 1950 г. в звании инж.-кап. 1 р. уволен в запас. С 1950 г. преподавал и зав. кафедрой в Ленинградском высшем мореходном уч-ще, а затем в Ленинградском высшем инж. мор. уч-ще им. адм. С. О. Макарова.

**БЕЛОЛИКОВ Анатолий Михайлович** (1931—60) по оконч. ЛВМУ с 1955 г. работал в Ленинградском бюро погоды. В 1957 г. уч. в морской эксп. по программе Международного геофизического года. В 1959—60 гг. находился в Антарктиде в составе 5-й САЭ. Погиб при пожаре на н/с «Мирный».

**БЕЛОУСОВ Михаил Прокофьевич** (1904—46) по оконч. в 1924 г. мор. отделения Ростовского политехникума водных путей сообщения на разных судах совершал рейсы между Владивостоком, Ленинградом, Одессой, Мурманском. В 1935 г., ком. л/к «Красин», осуществил первую проводку на в. грузовых судов за л/к. В 1939 г. назначен кап. л/к «И. Сталин» («Сибирь»), на котором впервые осуществил двойной рейс по СМП за одну навигацию. В 1940 г., оказывая помощь дрейфующему л/п «Г. Седов», достиг самой с. точки активного плав. во льдах в зимнее время—87°17' с.ш. Во время ВОВ обеспечивал проводку караванов судов в Архангельск и по трассе СМП.

**БЕЛЬКОВ Николай Семенович** (?—?) был якутским мещанином. В 1804 г. открыл залежи соли и нефти у Хатангского зал. В 1808 г. открыл о., позже названный его именем. В 1808—11 гг. уч. в эксп. М. Геденштрома по иссл. Новосибирских о-вов. В 1814 г. открыл о. Семеновский, а в 1822 г. — о. Васильевский.

**БЕЛЯКОВ Александр Васильевич** (1897—1982) по оконч. Александровского пехотного уч-ща уч. в 1-й мировой войне. В 1919—20 гг. сражался в дивизии В. И. Чапаева. В 1921 г. оконч. авиационную школу. В 1932—33 гг. был штурманом эскадрильи при перелетах на ДВ. В 1936 г. на самолете под ком. В. П. Чкалова совершил беспосадочный перелет из Москвы на о. Удд. В 1937 г. уч. в перелете из Москвы через С. полюс в Америку. В 1940—44 гг. — нач. первой Высшей школы штурманов ВВС. Уч. в ВОВ в составе 1-го Украинского и 1-го Белорусского фронтов. После войны был нач. штурманского факультета Акад. им. Н. Е. Жуковского. Ген.-лт авиации, Герой Сов. Союза, проф.

**БЕНЗЕМАН Николай Христофорович** (1816—77) оконч. штурм. уч-ще. В 1839—69 гг. служил в РАК, посетил Алеутские, Курильские о-ва, изучал побереж. Аляски и Калифорнии. В 1870—72 гг. ст. штурм. на корв. «Витязь» совершил плав. на Тихий ок., во время которого рук. гидр. работами у берегов Нов. Гвинеи. В 1877 г. произведен в подполк. КФШ.

**БЕРДНИКОВ Николай Васильевич** (1901—40) в 1919 г. поступил матросом в торговый флот. В 1920 г. зачислен в Красную Армию красноармейцем. По оконч. Архангельского морского техникума в 1930—36 гг. плав. на л/п «В. Русанов». В 1937 г. совершил сквозной рейс по СМП на п/х «Кузнецкстрой». В 1939—40 гг. был кап. л/п «Малыгин», вместе с которым погиб в Беринговом море.

**БЕРДОВСКИЙ Александр Павлович** (1904—56) в 1929—31 гг. учился в Ленинградском коммунистическом ун-те. В 1932—36 гг. был секретарем Карымского и Зиминского райкомов ВКП(б). С 1936 г. работал в ГУ ГУСМП парторгом и зам. нач. ГУ ГУСМП. В 1941—44 гг. уч. в боевых действиях на Ленинградском фронте. С 1948 г. — зам. нач. ГУ ГУСМП, а затем ГП ММФ, где и работал до последних дней жизни.

**БЕРЕЖНЫХ Илья Автономович** (1800—39) оконч. штурм. уч-ще. В 1819 г. плав. на Балт. море. В 1820—24 гг. уч. в эксп. П. Ф. Анжу по описи побереж. Сибири. В 1825—27 гг. ком. гидр. отрядом по иссл. побереж. между р. Печора и Каниным Носом. В 1828—35 гг. плав. на Средиземном и Балт. морях. В 1835 г. произведен в шт.-кап. КФШ.

**БЕРЕЗИН Евгений Васильевич** (1833—86) в 1857—60 гг. на корв. «Воевода» перешел на Тихий ок., где плав. на кл. «Пластун» и корв. «Новик». В 1868—73 гг. был преподавателем в Мор. корп. В 1874—86 гг. уч. в гидр. работах на Балт. море. В 1882 г. получил чин кап. 1 р. и назначен нач. Гидр. эксп. Балт. моря.

**БЕРЕЗКИН Владимир Александрович** (1888—1949) оконч. Петербургский ун-т. В 1914 г. уч. в эксп. в Карском море. В 1928 г. на л/к «Красин» уч. в спасении эксп. на дирижабле «Италия». В 1929 г. был в эксп. на л/р «Ф. Литке» к о. Врангеля. В 1932 г. уч. в 1-й высокоширотной эксп. на л/п «Таймыр». В 1934 г. на л/к «Красин» уч. в спасении челюскинцев. В 1935 г. совершил плав. от Владивостока до Одессы и уч. во 2-й высокоширотной эксп. на л/п «Садко». В 1939—41 гг. преподавал в Ленинградском ун-те и Гидр. ин-те ГУСМП.

**БЕРЕЗКИН Всеволод Александрович** (1899—1946) оконч. Военно-мор. гидр. уч-ще. В 1923 г. начал работать в СГЭ. В 1925 г. уч. в Карской эксп. на л/п «Малыгин». В 1932 г. уч. в гидр. эксп. на л/п «Таймыр». По результатам этой эксп. предсказал существование открытого впоследствии о. Ушакова. В 1934—39 гг. плав. по СМП на л/р «Ф. Литке», г/с «Океан», «Охотск», л/п «А. Сибиряков». В 1943 г. был назначен нач. Мор. управления и зам. нач. Гидрометеорологической службы Сов. Союза. С 1944 г. возглавлял кафедру гидрометеорологии в Военно-мор. акад.

**БЕРИНГ Витус Ионассен** (1681—1741) в 1704 г. поступил на службу в рус. флот в чине м-на. В 1704—10 гг. плав. на кораблях БФ. В 1710—12 гг. служил на Азовском море и уч. в рус.-турецкой войне. В 1725—30 гг. в чине кап.-командора возглавлял 1-ю Камчатскую эксп. На боте «Св. Гавриил» прошел пр. между Азией и Америкой. В 1733—41 гг. был нач. Великой С. эксп. и связанной с ней 2-й Камчатской эксп. Плав. в 1741 г. на пакетботах «Св. Петр» и «Св. Павел» ознаменовалось открытием с.-з. Америки и некоторых о-вов Алеутской гряды. На обратном пути Беринг вынужден был зимовать на о., носящем теперь его имя, где и умер от цинги.

**БЕРСЕНЕВ Федор Аркадьевич** (1861—1905) оконч. техническое уч-ще. В 1881—82 гг. плав. на Балт. море. В 1883—87 гг. служил на кан. л-ках «Морж», «Горностай» и др. на ДВ. В 1885 г. на кл. «Абрек» уч. в гидр. работах в Охотском море. В 1896—1902 гг.

служил на Обуховском заводе. В 1905 г. в чине полк. КМА погиб в Цусимском сражении на броненосце «Князь Суворов».

**БЕРХ Василий Николаевич** (1781—1834) оконч. Мор. корп. В 1803—06 гг. на корабле «Нева» уч. в первом рус. кругосветном плав. В 1808—27 гг. находился в отставке. В 1827 г. был назначен нач. отделения Гидр. депо. В 1828 г. был назначен историком рус. флота. В 1830 г. получил чин полк. КФШ. Автор работ по истории рус. флота и истории географических открытий.

**БЕРХМАН Петр Александрович** (1849—94) оконч. Мор. корп. В 1870—74 гг. находился в кругосветном плав. на корв. «Витязь» и уч. в гидр. работах у побереж. Нов. Гвинеи. В 1877—78 гг. уч. в рус.-турецкой войне. В 1886—87 гг. на кан. л-ке «Бобр» совершил переход в Тихий ок. В чине кап. 2 р. ком. броненосцем «Адмирал Грейг».

**БЕЧЕВИН Иван** (?—?) был иркутским купцом. В 1755 г. соби-рался пройти на своем судне мимо Курильских о-вов и Камчатки до устья Лены. Однако судно было конфисковано, и поход не состоялся. В 1761 г. эк. судна «Св. Гавриил», принадлежавшего Бечевину, был открыт п-ов Аляска.

**БИЛЛИНГС Иосиф Иосифович** (1761—1806) в 1776—80 гг. уч. в 3-й эксп. Д. Кука. В 1783 г. был принят на рус. службу в звании м-на. В 1785 г. назначен нач. географ.-астрономической эксп. для иссл. с. части Тихого ок. В 1786—89 гг. несколько раз неудачно пытался пройти из устья р. Колымы в Берингово море. В 1790 г. на корабле «Слава России» перешел из Петропавловска к Алеутским о-вам, а затем в Берингов пр. В 1791—92 гг. на оленях пересек Чукотский п-ов. В 1795 г. был назначен на ЧФ, где производил опись с. побереж. Черного моря. В 1799 г. получил чин кап.-командора.

**БИРИЛЕВ Николай Алексеевич** (1829—82) служил в 1845—55 гг. на ЧФ. В 1853 г. на п/х-фр. «Крым» уч. в Синопском сражении. Во время Севастопольской обороны в 1854—55 гг. ком. отрядом охотников и неоднократно совершал дерзкие вылазки против неприятеля. В 1859—63 гг. ком. корв. «Посадник», совершил плав. к берегам Амура. В 1863—65 гг. ком. фр. «Олег». В 1872 г. произведен в к.-адм.

**БЛАГОВЕЩЕНСКИЙ Николай Николаевич** (1857—?) оконч. штурм. уч.-ще. В 1877—83 гг. плав. на Балт. море. В 1884—87 гг. служил на кл. «Крейсер», на котором перешел на Тихий ок., уч. в гидр. работах у побереж. Кореи и в Беринговом море. В 1888—1904 гг. на кл. «Пластун», кр. «Князь Пожарский» и др. плав. на Балт. море. В 1903 г. получил чин подполк. КФШ.

**БОГАТЫРЕВ Афанасий Данилович** (1882—1952) в 1901—11 гг. плав. матросом на судах компании Громовой по р. Лене. В 1911—34 гг. был лощманом и кап. п/х «Лена». В 1935 г. проводил суда Дальстроя из Тикси на р. Колым. В 1936—51 гг. был кап. п/х «Партизан Щетинкин», «Первая пятилетка» и «Тикси». Автор карты р. Лены.

**БОГДАНОВ Александр Иванович** (1815—?) оконч. штурм. уч.-ще. В 1835—45 гг. занимался гидр. работами на Балт. море. В 1839 г. получил чин прап. КФШ.

**БОГДАНОВИЧ Владимир Антонович** (1833—82) оконч. Мор. корп. В 1852—56 гг. плав. на Балт. и Северном морях. В 1857—59 гг. на кл. «Стрелок» уч. в гидр. работах на морях ДВ. В последующие годы был воспитателем и преподавателем в Мор. корп. В 1878 г. получил чин кап. 1 р.



**БОГОРОВ Вениамин Григорьевич** (1904—71) оконч. МГУ. Со студенческих лет уч. в эксп. на э/с «Персей». В 1929 г. на л/р «Ф. Литке» из Севастополя перешел во Владивосток, а в 1934 г.— из Владивостока в Мурманск за одну навигацию. В 1935 г. уч. в 1-й высокоширотной эксп. на л/п «Садко». В последующие годы работал в ГОИН'е, ВНИРО, ИОАН'е. Под его рук. в 1949 г. было создано э/с «Витязь», на котором он совершил шесть эксп. в Тихий и Индийский ок. В 1958 г. был избран чл.-корр. АН СССР. В 1951 г. стал лауреатом Государственной премии СССР.

**БОГОСЛОВСКИЙ Константин Иванович** (1800—?) по оконч. Спб. медико-хирургической акад. с 1822 г. служил в Архангельске, плав. на различных кораблях, уч. в гидр. работах на Белом море. До 1831 г. служил в Архангельском морском госпитале.

**БОДИСКО Федор Николаевич** (?—1850) оконч. Мор. корп. В 1818 г. служил на Балт. море. В 1822—24 гг. совершил кругосветное плав. на шл. «Ладога». В 1827—30 гг. плавал на фр. «Константин», уч. в Наваринском сражении. В 1831—33 гг. совершил второе кругосветное плав. на тр. «Америка». В 1835—50 гг. ком. кораблями «Не тронь меня», «Бриен» и др.

**БОЖЕДОМОВ Иван Михайлович** (1834—71) оконч. штурм. уч-ще. В 1856—61 гг. занимался гидр. работами на Балт. море. В 1862—71 гг. плав. в дальневосточных морях на шх. «Восток» и «Сахалин», уч. в гидр. иссл. В 1868 г. получил чин поруч. КФШ.

**БОИЛЬ Алексей Романович** (1846—97) оконч. Мор. корп. В 1866—76 гг. плав. на Балт. море и за границей. С 1876 г. служил в Сибирской флотилии на п/х-корв. «Америка», кл. «Абрек» и др. Уч. в гидр. иссл. зал. Петра Великого и морей ДВ. С 1891 г. в чине кап. 1 р. был ст. пом. ком. Владивостокского порта.

**БОИЛЬ Роман Платонович** (1794—1854) оконч. Мор. корп. В 1804—14 гг. плав. на Балт. и Северном морях. В 1819—22 гг. совершил кругосветное плав. на шл. «Открытие», уч. в гидр. работах у побереж. с.-з. Америки. В 1830—49 гг. служил на БФ. В 1850 г. был назначен ком. Архангельского порта. В 1851 г. получил чин в.-адм.

**БОЙСМАН Василий Арсеньевич** (1855—1905) оконч. Мор. корп. В 1875—76 гг. плав. на кл. «Крейсер». В 1878 г. посетил США. До 1886 г. плав. на Балт. море. В 1886—87 гг. на шх. «Алеут» перешел на Тихий ок. В 1892—99 гг. плав. в морях ДВ на шх. «Алеут», кан. л-ке «Бобр» и др. В 1902—04 гг. в чине кап. 1 р. ком. броненосцем «Пересвет», уч. в защите Порт-Артура.

**БОЛТИН Александр Арсентьевич** (1833—?) начал службу на БФ. В 1852 г. на фр. «Паллада» вышел в кругосветное плав. Принимал уч. в гидр. иссл. побереж. Кореи. В 1856—66 гг. ком. тр. «Иртыш», п/х «Амур», п/х-корв. «Америка», уч. в открытии и иссл. многих б. и о-вов в Японском море. В 1866 г. произведен в кап. 1 р.

**БОНСДОРФ Яльмар Викторович** (1869—?) оконч. Мор. корп. В 1891 г. на корв. «Скобелев» плав. на Балт. море. В 1892—94 гг. в составе ОСВО уч. в гидр. иссл. зал. Петра Великого. В 1904—06 гг. ком. миноносками, п/х «Биянка», «Охотск» на ДВ. В 1914—15 гг. ком. п/х «Булганак» и миноносцем «Стремительный» на Черном море.

**БОРИСОВ Виктор Владимирович** (1894—1967) по оконч. в 1917 г. Моск. межевого ин-та поступил вольноопределяющимся во флот. В 1924—41 гг. уч. в гидр. работах на Каспийском море, а также в эксп. АН СССР по иссл. зал. Мертвый Калтук и Кайдак. В 1941 г. преподавал в Каспийском высш. военно-мор. уч-ще, а в

1941—55 гг. — в Тихоокеанском высш. военно-мор. уч-ще. Имел звание кап. 1 р.

**БОРЩЕВСКИЙ Олег Александрович** (1904—63) в 1921 г. добровольно вступил в РККФ. По оконч. Военно-мор. гидр. уч-ща служил в 1926—27 гг. на г/с «М. Горький». В 1928—34 гг. занимался гидр. иссл. на Каспийском море. Уч. в ВОВ на ЧФ и СФ. В 1943—48 гг. рук. гидр. эксп. на Тихом ок., в составе которой уч. в войне с Японией. В 1948—59 гг. служил в различных подразделениях ГУ ВМФ, уч. в организации и проведении САЭ. В 1945 г. получил звание кап. 1 р.

**БОСТРЕМ Иван Федорович** (1857—1934) по оконч. Мор. корп. плав. на Балт. море. В 1878 г. перешел к берегам С. Америки, где служил на кр. «Африка». В 1882—85 гг. на корв. «Скобелев» находился в кругосветном плав. и уч. в гидр. работах у побереж. Нов. Гвинеи. В 1908—11 гг. в чине в.-адм. ком. морскими силами на Черном море.

**БОТКИН Александр Сергеевич** (1866—?) оконч. Военно-медицинскую акад. В 1892—94 гг. служил на кр. «Рында». В 1895—96 гг. был пом. нач. гидр. эксп. по изучению устьев рек Енисея и Оби. В 1897 г. уч. в иссл. оз. Байкал. В 1898 г. был пом. нач. Гидр. эксп. СЛО, плав. на п/х «Пахтусов». В 1896 г. получил чин л-та.

**БОЧАРОВ Дмитрий Иванович** (?—?) был штурм. и состоял на службе РАК. В 1786 г. плав. на байдаках у Алеутских о-вов. В 1788 г. на галиоте «Три Святителя» вместе с Г. А. Измайловым открыл с. берег зал. Аляска. В 1791 г. пересек п-ов Аляска и открыл кратчайший путь между Бристольским зал. и пр. Шелихова через оз. Бочарова.

**БОЧУРКО Николай Григорьевич** (1904—42) с 1920 г. плав. на торговых судах С. мор. пароходства. В 1932 г. оконч. Архангельский мор. техникум. В 1935—40 гг. плав. на л/р «Ф. Литке». В 1936 г. уч. в проводке миноносцев по СМП. В 1940 г. был назначен ст. мех. л/п «А. Сибиряков». В 1942 г. во время боя с фашистским кр. «Адмирал Шеер» повторил подвиг матросов миноносца «Стерегущий» — открыл кингстоны и затопил «А. Сибиряков», погибнув вместе с судном.

**БОШНЯК Николай Константинович** (1830—99) по оконч. Мор. корп. служил на Балт. море. В 1851 г. поступил в состав Амурской эксп. под рук. Г. И. Невельского. В 1851—54 гг. произвел обширные иссл. в бассейне Амура, на материк. побереж. Амурского лим., в Татарском пр. и на о. Сахалин. Открыл зал. Императорская Гавань (теперь Советская Гавань), залежи каменного угля на Сахалине. В 1855—56 гг. на корв. «Оливуца», обогнув м. Доброй Надежды, вернулся в Кронштадт. В 1865 г. получил чин кап. 2 р.

**БРАТКОВСКИЙ Кондрат Иосифович** (1855—?) оконч. Мор. корп. В 1878—81 гг. служил на Балт. море. В 1882—85 гг. на кл. «Абрек» и кан. л-ке «Соболь» плав. в морях ДВ, уч. в гидр. иссл. их побереж. В 1887 г. получил чин кап. 2 р.

**БРЕЙТФУС Леонид Львович** (1872—1950?) оконч. Берлинский ун-т. С 1912 г. заведовал метеорологической частью ГГУ, уч. в организации спасательных работ по поиску эксп. под рук. Г. Я. Седова, В. А. Русанова и Г. Л. Брусилова.

**БРОВЦЫН Павел Алексеевич** (1874—1935?) оконч. Мор. корп. В 1894—96 гг. служил на фр. «Владимир Мономах». В 1901—02 гг. уч. в гидр. иссл. Балт. моря. В 1902—03 гг. был пом. нач. Гидр. эксп. СЛО на п/х «Пахтусов». С 1909 г. возглавлял гидр. иссл. на Каспийском море. В 1920—28 гг. преподавал в Военно-мор. гидр. уч-ще и Высшем военно-мор. уч-ще им. М. В. Фрунзе.

**БРУСИЛОВ** Георгий Львович (1884—1914) оконч. Мор. корп. В 1905—08 гг. служил на миноносцах и кр. «Богатырь». В 1910—11 гг. уч. в Гидр. эксп. СЛО на л/т «Вайгач» и «Таймыр». Добившись отпуска, приобрел шх. «Св. Анна», на которой отправился в 1912 г. в эксп. по СМП. Эта эксп. окончилась трагически. Почти все чл. ее, в том числе и л-т Г. Л. Брусилов, погибли.

**БРУСНЕВ** Михаил Иванович (1864—1937) в 1891 г. оконч. Петербургский технологический ин-т. С 1881 г. уч. в революционном движении, был организатором одной из первых в России социал-демократических групп. В 1892 г. был арестован и после 6-летнего тюремного заключения отправлен в ссылку в Сибирь. В 1901 г. приглашен в отряд по оказанию помощи эксп. Э. В. Толля. Посетил Новосибирские о-ва. В 1903 г. рук. отрядом по поискам Э. В. Толля, обследовал о-ва Котельный, Фаддеевский и Нов. Сибирь.

**БУБНОВ** Федор Андреевич (1809—88) оконч. Мор. корп. В 1824—26 гг. служил на БФ. В 1827 г. на шх. № 2 занимался гидр. работами на Белом море. В 1849—54 гг. ком. тр. «Волга», п/х-фр. «Геркулес», кораблем «Смоленек». В 1853 г. произведен в кап. 1 р.

**БУДИЦЕВ** Лев Иванович (1814—55) по оконч. Мор. корп. с 1833 г. служил на ЧФ. В 1853 г. уч. в Синопском сражении. В 1855 г. в чине кап. 1 р. находился в числе защитников Севастополя на третьем отделении оборонительной линии, получил контузию и вскоре скончался.

**БУНГЕ** Александр Александрович (1851—1930) по оконч. Тартуского ун-та работал врачом в Тарту и Петербурге. В 1882—84 гг. был нач. Ленской эксп. Рус. геогр. об-ва. В 1885—86 гг. возглавлял акад. эксп. по иссл. Новосибирских о-вов. В 1893 г. и в 1895 г. уч. в эксп. к устью р. Енисей. В 1904 г. был флагманским врачом штаба главного ком. флота на Тихом ок., а в 1905—10 гг. — флагманским врачом БФ.

**БУРАЧЕК** Евгений Степанович (1836—1911) оконч. Мор. корп. В 1853—59 гг. плав. на Балт. море. В 1859—60 гг. на кл. «Разбойник» перешел на Тихий ок. В 1861—63 гг. был ком. порта и командиром поста Владивосток, явившись фактически его первым строителем. До 1888 г. служил на Балтике. В 1888 г. произведен в к.-адм.

**БУРКЕ** Артур Карлович (1891—1942) оконч. мореходное уч-ще. В 1914—15 гг. плав. в Северном и Средиземном морях. С 1915 г. плав. в морях СЛО на л/п «Г. Седов», «Скуратов», л/р «Ф. Литке», л/п «А. Сибиряков» и др. Уч. в гидр. иссл. с морей, организации зимовок и п/ст на их побережьях.

**БУССЕ** Николай Васильевич (1828—66) после оконч. Пажеского корп. служил в Семеновском полку. В 1852 г. стал чиновником особых поручений при ген.-губернаторе В. Сибири. В 1853 г. возглавлял Муравьевский пост в зал. Анива на Сахалине. В 1856 г. ком. 3-м сплавом по Амуру. В 1858—66 гг. в чине ген.-м-ра был ген.-губернатором Амурской губернии.

**БУТАКОВ** Александр Николаевич (1779—1845) по оконч. Мор. корп. на корабле «Европа» уч. в блокаде голландского побережья. В 1803—06 гг. проходил стажировку в английском флоте, уч. в сражениях с французским флотом у Кадикса и в Трафальгарском бою. В 1807 г. ком. кораблем «Рафаил» в Афонском сражении. С 1837 г. занимал должность главного интенданта ЧФ. В 1843 г. произведен в ген.-м-ры.

**БУТАКОВ Алексей Иванович** (1816—69) оконч. Мор. корп. В 1832—37 гг. служил на Балт. море. В 1840—42 гг. совершил кругосветное плав. на тр. «Або». В 1848—64 гг. возглавлял эксп. по описи и промеру Аральского моря, р. Сырдарьи, Амударьи. В эти же годы организовал паромовое судоходство на Аральском море, отличился при взятии крепости Ак-Мечеть.

**БУТАКОВ Григорий Иванович** (1820—82) оконч. Мор. корп. В 1838 г. начал службу на ЧФ. В 1846—50 гг. на тендере «Поспешный» занимался описью побереж. Черного моря и составил первую лоцию этой акватории. В 1852 г. стал ком. п/х-фр. «Владимир», на котором провел первый в истории бой паровых кораблей с турецким п/х «Перваз-Бахри», выйдя из него победителем. С 1860 г. служил на Балтике. В 1878 г. получил чин адм., а в 1881 г. был назначен ком. Петербургского порта.

**БУТАКОВ Григорий Иванович** (1873—1959) оконч. Мор. корп. В 1895—97 гг. на фр. «Дмитрий Донской» совершил плав. на Тихий ок. В 1896 г. уч. в гидр. иссл. побереж. Кореи. В 1899—1910 гг. служил на Балт. море. В 1910—16 гг. ком. ях. «Нева», кр. «Авро-ра». В 1919 г. был нач. Мор. управления Штаба народного комиссара по военным делам Украины. В 1914 г. произведен в кап. 1 р.

**БУТАКОВ Иван Иванович** (1822—82) оконч. Мор. корп. В 1840—52 гг. плав. на Черном и Средиземном морях. В 1852—53 гг. на фр. «Паллада» совершил плав. до Сингапура. В 1853 г. на фр. «Диана» совершил переход на ДВ. В 1854 г. ком. фр. «Паллада». В 1856—57 гг. ком. тр. «Двина», возвратился в Кронштадт. В 1881 г. произведен в в.-адм.

**БУТАКОВ Степан Иванович** (1879—?) по оконч. Петроградских мореходных классов поступил на службу в военно-мор. флот. В 1904—05 гг. плав. на Балт. море. С 1905 г. занимался гидр. иссл. побереж. морей СЛО. В 1905—12 гг. плав. на п/х «Пахтусов». В 1912—16 гг. ком. тр. «Мурман».

**БУТЕНЕВ Иван Петрович** (1802—36) оконч. Мор. корп. В 1820—22 гг. служил на Балт. море. В 1822—25 гг. совершил кругосветное плав. на фр. «Крейсер». В 1827 г. на корабле «Азов» уч. в Наваринском сражении. В 1834 г. назначен ком. корабля «Память Азова» и произведен в кап. 2 р.

**БУТОРИН Дмитрий Андреевич** (1911—83) с 15 лет ходил на промысловых судах. В 1929—33 гг. был гарпунером на зверобойных шх. В 1936—38 гг. зимовал на п/ст м. Челюскин. В 1938—53 гг. работал на Диксоне. В 1953—62 гг. был гарпунером на шх. «Морж», «Сивуч», «Белуха». В 1966 г. ушел на пенсию. В 1967—68 гг. на карбасе «Щелья» совершал походы в Мангазею.

**БУХТЕЕВ Афанасий Михайлович** (1862—?) оконч. Мор. корп. В 1884—85 гг. плав. на фр. «Генерал-Адмирал». В 1889—91 гг. уч. в иссл. Онежского оз. В 1892—94 гг. занимался гидр. работами на Черном и Азовском морях. В 1896 г. на тр. «Самоед» делал промер у побереж. Нов. Земли. С 1897—1901 гг. иссл. оз. Байкал. В 1902—03 гг. уч. в гидр. работах на Балт. море. В 1905—12 гг. возглавлял гидр. работы в Баренцевом и Белом морях. В 1912—17 гг. был пом. нач. ГГУ. В 1912 г. получил чин ген.-м-ра.

**БУШ Андрей Яковлевич** (?—?) по происхождению голландец. В 1714 г. в составе эксп. К. Соколова прибыл в Якутск. В 1716—17 гг. на ладье «Восток» совершил первое плав. из Охотска на Камчатку. В 1720—21 гг. уч. в эксп. И. М. Евреинова и Ф. Ф. Лукина. В 1730 г. совершил плав. до о. Онекотан с В. А. Шестаковым. С 1735 г. жил в Якутске.

**БЯЛОКОЗ Евгений Людвигович** (1861—1919) оконч. Мор. корп. В 1882—85 гг. на корв. «Скобелев» совершил кругосветное плав. В 1883 г. уч. в гидр. работах у побереж. Нов. Гвинеи. В 1889—95 гг. занимался иссл. Балт. моря. В 1895 г. был назначен нач. картографической части ГГУ. В 1907 г. рук. Гидр. эксп. Балт. моря. В 1917 г. после февральской революции избран на пост нач. ГГУ, который занимал до последних дней жизни.

**БЯЛИНИЦКИЙ-БИРУЛЯ Алексей Андреевич** (1864—1937) был уч. эксп. АН на Шпицберген в 1899 г. В 1900—03 гг. совершил плав. на шх. «Заря» РПЭ под рук. Э. В. Толля. В последующем — проф. Ленинградского ун-та и директор Зоологического музея АН СССР, чл.-корр. АН СССР.

**ВАГИН Меркурий (?—1712)** — якутский казак. В 1712 г. вместе с сыном и отрядом казаков открыл о. Бол. Ляховский, видел о. Мал. Ляховский.

**ВАКСЕЛЬ Свен Лаврентьевич (?—1762)** — швед по национальности, в 1726 г. был принят на службу в рус. флот штурм. В 1733 г. получил назначение во 2-ю Камчатскую эксп. В 1741 г. ст. штурм. плав. на пакетботе «Св. Петр». После смерти В. И. Беринга возглавил эк. пакетбота «Св. Петр» и возвратился на Камчатку. В 1751—61 гг. ком. кораблями на Балт. море. В 1755 г. произведен в кап. 1 р.

**ВАЛЬД Александр Иванович (?—?)** поступил на службу в 1851 г. В 1853 г. на корабле «Императрица Мария» уч. в Синопском сражении. В 1854—55 гг. был в числе защитников Севастополя. В 1860—62 гг. на п/х «Лена», тр. «Манджур» плав. в Японском море. В 1872—77 гг. служил на коммерческих судах. В 1880 г. получил чин к.-адм.

**ВАЛЬДШТЕЙН фон Гаильбен Федор Игнатьевич (1816—?)** оконч. штурм. уч-ще. В 1839—42 гг. плав. на Балт. море. В 1843—56 гг. занимался гидр. работами в Финском и Рижском зал. В 1856—73 гг. служил в штурм. уч-ще. В 1865 г. получил чин. кап. КФШ.

**ВАЛЬТЕР Герман Эдуардович (1864—1901)** был доктором медицины Дерптского ун-та. В качестве врача уч. в РПЭ 1900—03 гг. под рук. Э. В. Толля. Занимался орнитологическими наблюдениями. Умер на о. Котельный.

**ВАЛЬТОН Вилим (?—1743)** — выходец из Англии. В 1723 г. поступил на службу в рус. флот. В 1733 г. был зачислен в состав 2-й Камчатской эксп. В. И. Беринга. В 1738—39 гг. ком. судном «Надежда», дважды ходил к берегам Японии, нанес на карту 26 Курильских о-вов. В 1741 г. уч. в описи с.-з. части Охотского моря.

**ВАЛЬХОВСКИЙ Лука Михайлович (1800—?)** оконч. Мор. корп. В 1819—28 гг. плав. на Балт. море. В 1829—42 гг. ком. бр. «Кетти», «Новая Земля», «Лапоминка» и др. на Белом море. В 1857 г. произведен в подполк.

**ВАНИН Василий Климентьевич (1848—?)** по оконч. в 1863 г. Петербургского уч-ща военного ведомства поступил в роту топографов. С 1872 г. служил в военно-топографическом отделе В.-Сибирского военного округа. Уч. в эксп. под ком. Л. А. Большева по съемке побереж. Татарского пр. На ДВ и в В. Сибири прослужил до 1899 г.

**ВАНЬКОВ Александр Васильевич (1907—57)** в 1929 г. служил в Красной Армии. По оконч. Ленинградского ун-та в 1938—40 гг. работал в Тихоокеанской гидр. эксп. В 1940—45 гг. занимался

иссл. Балт. и Каспийского морей. В 1945—57 гг. работал в ГУ ВМФ.

**ВАРГИН Сергей Александрович** (1858—91?) оконч. штурм. уч-ще. В 1878—79 гг. совершил плав. в Тихий ок. на фр. «Минин». С 1879 г. занимался гидр. работами в зал. Петра Великого, Татарском пр. и Амурском лим., плав. на шх. «Восток», «Тунгуз» и др. В 1889 г. произведен в поруч. КФШ.

**ВАРНЕК Александр Иванович** (1858—1930) оконч. Мор. корп. В 1878—79 гг. плав. на фр. «Князь Пожарский». В 1883—86 гг. совершил кругосветное плав. на кл. «Опричник». В 1898 г. был назначен ком. п/х «Пахтусов» и пом. нач. Гидр. эксп. СЛО. В 1902 г. стал нач. этой эксп. В 1909 г. получил чин ген.-м-ра.

**ВАСИЛЬЕВ Василий Гаврилович** (1905—70) в 1931—32 гг. уч. в Чукотско-Анадырской эксп. ВАИ. В 1933 г. оконч. Ленинградский ун-т. В 1933—34 гг. уч. в рейсе п/х «Челюскин». В 1935—37 гг. был нач. Чукотской эксп. В 1940—46 гг. уч. в В.-Таймырской эксп. ГУ ГУСМП и зимовал на Новосибирских о-вах. В 1946—70 гг. преподавал в Высшем инж. мор. уч-ще им. С. О. Макарова.

**ВАСИЛЬЕВ Виктор Константинович** (1889—1969) по оконч. Константиновского артиллерийского уч-ща уч. в 1-й мировой войне. В 1919—29 гг. служил в Красной Армии. С 1929 г. уч. в иссл. Крыма, ДВ, Карелии. В 1939—57 гг. занимался иссл. морей СЛО в составе эксп. ГУ ГУСМП, зимовал в устье р. Анабар, на о-вах Сергея Кирова, работал на Нов. Земле, в Обской губе, на Диксон-е, в б. Провидения.

**ВАСИЛЬЕВ Иван Филиппович** (1776—1812) начал службу юнгой на галерах БФ. В 1788—90 гг. во время рус.-шведской войны уч. в Ревельском, Роченсальмском и Выборгском сражениях. По оконч. штурм. уч-ща с 1798 г. уч. в гидр. работах на Белом море. В 1806 г. занимался гидр. работами в Моонзундском пр. В 1806—07 гг. на шл. «Нева» перешел из Кронштадта к берегам Рус. Америки, где занимался съемкой побереж. зал. Ситка, о. Кадьяк и др. мест. В 1812 г. ком. бр. РАК «Новая Финляндия».

**ВАСИЛЬЕВ Михаил Николаевич** (1770—1847) оконч. Мор. корп. В 1794—96 гг. служил на БФ. Отличился в боевых действиях против войск Наполеона в 1812—14 гг. на Балтике. В 1819—22 гг., ком. шл. «Открытие», совершил кругосветное плав., во время которого дважды пытался пройти СМП из Тихого ок. в Атлантический. Иссл. с.-з. побереж. Америки. В 1828 г. был назначен ком. Кронштадтского порта. В 1835 г. получил чин в.-адм.

**ВАСИЛЬЕВ Михаил Петрович** (1857—1904) оконч. Мор. корп. В 1878—79 гг. плав. на фр. «Минин». В 1882—87 гг. служил на кл. «Абрек» в Сибирской флотилии, уч. в гидр. работах по описи побереж. Японского и Охотского морей. В 1893 г. на корв. «Витязь» уч. в гидр. работах у побереж. Кореи. В 1899—1901 гг. был первым ком. легендарного л/к «Ермак». В 1904 г. в чине кап. 2 р. погиб на броненосце «Петропавловск» вместе с в.-адм. С. О. Макаровым.

**ВАСИЛЬЕВ Назар Семенович** (1840—?) оконч. штурм. уч-ще. В 1861—63 гг. на корв. «Рында» совершил плав. к берегам Амура. В 1863—64 гг. плав. в морях ДВ на кл. «Гайдамак», корв. «Калевала» и др., уч. в гидр. работах в Японском море. В 1865—68 гг. служил на Балт. море. В 1868—71 гг. уч. в гидр. работах в Финском зал. В 1884 г. получил чин кап. КФШ.

**ВАХТИН Леонид Васильевич** (1868—?) оконч. Мор. корп. В 1888—90 гг. плав. на Балт. море. В 1891—93 гг. на корв. «Витязь» перешел на Тихий ок. и уч. в гидр. работах у побереж. Кореи.

В 1894—1900 гг. служил на Каспийском море. В 1901—04 гг. на тр. «Ермак», кр. «Гайдамак», «Паллада» плав. в морях Тихого ок. В 1896 г. получил чин л-та.

**ВЕЙРИХ Генрих Вильгельмович** (1828—63) оконч. Дерптский ун-т и в 1851 г. поступил на службу в Мор. ведомство. В 1852—54 гг. на фр. «Паллада» и шх. «Восток» совершил переход из Кронштадта к берегам Амура, уч. в 1-м и 2-м сплавах рус. войск по Амуру. До 1863 г. служил в военном госпитале Николаевска-на-Амуре.

**БЕПРЕВ Иван Елисеевич** (1802—?) оконч. штурм. уч-ще. В 1825—26 гг. плав. на Балт. море. В 1827—32 гг. уч. в гидр. иссл. Белого моря на бр. «Лапоминка». В 1830 г. получил чин прапор. КФШ.

**ВЕРХОВСКИЙ Владимир Павлович** (1837—?) оконч. Мор. корп. В 1855—60 гг. плав. на Балт. море. В 1861—65 гг. на корв. «Рында» и «Калевала» перешел на Тихий ок. и плав. в его морях. В 1867—71 гг. плав. в Атлантическом ок., на Черном и Средиземном морях. В 1875—88 гг. ком. кан. л-кой «Чародейка», кораблем «Петр Великий». В 1896—1908 гг. занимал должность нач. Глав. управления кораблестроения и снабжения. В 1893 г. получил чин в.-адм.

**ВЕШИНСКИЙ Александр Михайлович** (1887—1942) по оконч. в 1909 г. Архангельского мореходного уч-ща плав. на судах торгового флота. В 1917—21 гг. ком. г/с «Мурман» и был нач. промерной партии в Гидр. эксп. Белого моря. В 1922 г. оконч. Военно-мор. гидр. уч-ще и вновь уч. в иссл. Арктики. В 1927—31 гг. уч. в иссл. Балт. моря. В 1932 г. ком. г/с «Таймыр» в Таймырской эксп. В 1937—38 гг., ком. г/с «Камчадал», провел его из Кронштадта СМП во Владивосток. Впоследствии работал в ГУ ВМФ. Имел звание кап. 2 р.

**ВЕСЕЛАГО Феодосий Федорович** (1817—95) по оконч. Мор. корп. преподавал в гардемаринских классах. В 1837—53 гг. плав. на Балт. море. В 1866—68 гг. плав. в Атлантическом ок., Балт. и Средиземном морях. В 1879 г. избран чл.-корр. АН, а в 1881 г. назначен директором Гидр. департамента и председателем учебного отделения Мор. технического комитета. В 1892 г. произведен в ген. КФШ. Автор ряда фундаментальных трудов по истории рус. флота.

**ВИДЯЕВ Федор Алексеевич** (1912—43) в 1937 г. оконч. Высшее военно-мор. уч-ще им. М. В. Фрунзе и был назначен на СФ на подв. л-ку «Д-2». В 1938 г. на подв. л-ке «Д-3» («Красногвардеец») уч. в операции по снятию с льдины папанинцев. Во время ВОВ в 1941—42 гг. был пом., а затем ком. подв. л-ки «Щ-421» (потопил 7 тр. противника). В 1942—43 гг. ком. подв. л-кой «Щ-422» (потопил 6 тр. и 2 сторожевых корабля). В 1942 г. получил звание кап. 3 р. Погиб вместе с подв. л-кой «Щ-422» во время боевого похода.

**ВИЗЕ Владимир Юльевич** (1886—1954) учился в ун-тах Геттингена, Галле и Петербурга. В 1912—14 гг. уч. в эксп. Г. Я. Седова к С. полюсу. В 1923 г. уч. в строительстве обсерватории в Маточкином Шаре на Нов. Земле. В 1928 г. был нач. эксп. по оказанию помощи дирижаблю «Италия». В 1929—30 гг. — пом. нач. эксп. на л/п «Г. Седов» на ЗФИ и С. Землю. В 1932 г. уч. в эксп. на л/п «А. Сибиряков». В 1936 г. плав. на л/п «Садко» во 2-й высокоширотной эксп. Чл.-корр. АН СССР, лауреат Государственной премии СССР.

**ВИЛКОВ Николай Александрович** (1918—45) по оконч. Горьковского речного техникума плав. пом. кап. на п/х «ХХ МЮД» и

«Максим Горький». С 1939 г. служил на ТФ, на плавбазе «Север». Погиб, повторив подвиг А. Матросова, закрыв своим телом вражеский дот во время освобождения о. Шумшу от японских захватчиков.

**ВИЛЛАМОВ Александр Григорьевич** (1798—1870) начал службу в армейских частях. В 1826 г. уч. в миссии в Персию. В 1828 г. уч. в рус.-турецкой войне. В 1837—54 гг. возглавлял Гидр. департамент Мор. министерства. В 1843 г. получил чин ген.-л-та КФШ.

**ВИЛЬКИЦКИЙ Андрей Ипполитович** (1858—1913) в 1875 г. начал службу юнкером на БФ. В 1882—85 гг. занимался гидр. иссл. на Онежском оз. В 1887—89 гг. произвел первые наблюдения над ускорением силы тяжести на Нов. Земле. В 1894—96 гг. возглавлял гидр. эксп. по изучению р. Обь и Енисей, а в 1898—1901 гг. — Гидр. эксп. СЛО. В 1907—13 гг. в звании ген.-л-та КФШ был нач. ГГУ. Автор ряда трудов по гидр.

**ВИЛЬКИЦКИЙ Борис Андреевич** (1885—1961) по оконч. Мор. корп. уч. в рус.-японской войне на кораблях 1-й Тихоокеанской эскадры. В 1913 г. возглавил Гидр. эксп. СЛО, которая открыла С. Землю и впервые прошла СМП с в. на з. В 1918—19 гг. был нач. Гидр. эксп. СЛО и занимался иссл. работами в Карском море. В 1920 г. выехал в Англию. В 1923—24 гг. возглавлял 3-ю и 4-ю сов. Карские эксп.

**ВИНКОВ Василий (?—1760)** оконч. Мор. акад. и в 1721 г. начал службу на БФ. В 1745—51 гг. ком. фр. «Кавалер», «Аполлон» и др. В 1748 г. занимался гидр. работами у ю. побереж. Финского зал. В 1756 г., ком. кораблем «Ревель», перешел из Архангельска в Кронштадт. В 1757 г. произведен в кап. 1 р.

**ВИРЕНИУС Андрей Андреевич** (1850—1919) оконч. Мор. корп. В 1870—74 гг. совершил плав. в Тихий ок. на корв. «Витязь». В 1879—81 гг. на кр. «Азия», «Европа» вторично перешел на Тихий ок. и плав. там. В 1886—88 гг. на корв. «Витязь» уч. в гидр. работах в Тихом ок. В 1896—98 гг. ком. кр. «Память Азова», совершил свое четвертое плав. на ДВ. Имел чин в.-адм.

**ВИТГЕФТ Вильгельм Карлович** (1847—1904) оконч. Мор. корп. В 1868—74 гг. на кл. «Всадник», «Гайдамак» дважды совершил кругосветное плав. В 1895—98 гг. ком. фр. «Дмитрий Донской» и в 1896 г. уч. в гидр. работах у побереж. Кореи. В 1903—04 гг. в чине к.-адм. был нач. штаба командующего мор. силами в Тихом ок., а затем — ком. Порт-Артурской эскадры.

**ВИТКОВ Александр Аркадиевич** (1868—?) оконч. Мор. корп. В 1889—91 гг. плав. на Балт. море. В 1894—95 гг. был пом. нач. гидр. эксп. по изучению устьев р. Енисей и Оби. В 1897 г. на судне «Копчик» уч. в гидр. иссл. Балт. моря. В 1898—99 гг. был пом. нач. Гидр. эксп. СЛО.

**ВИТЕНБУРГ Павел Владимирович** (1884—1968) по оконч. Тюбингенского ун-та с 1909 г. занимался геологией ДВ и С. Кавказа. В 1913 г. совершил эксп. на Шпицберген. В 1919—23 гг. уч. в работе С. научно-промысловой эксп. ВСНХ. В 1931—35 гг. работал на о. Вайгач. В 1935—46 гг. занимался иссл. на Таймырском п-ове, Полярном Урале. В 1946—50 гг. преподавал в Высшем арктическом мор. уч-ще им. С. О. Макарова и в Ленинградском ун-те.

**ВИШНЕВСКИЙ Федор Гаврилович** (ок. 1800—63) по оконч. Мор. корп. служил на Балт. море. В 1822—25 гг. на фр. «Крейсер» совершил кругосветное плав. За принадлежность к С. об-ву декабристов был разжалован до рядового и сослан в Оренбургский край, а затем в действующую армию на Кавказ. За герой-



ство, проявленное в боях в 1832 г., в чине м-на принят на службу на БФ.

**ВЛАДИМИРОВ Лев Львович** (1863—?) оконч. Мор. корп. В 1884—93 гг. служил на Балт. море. В 1894 г. на кр. «Вестник» плав. в морях СЛО и уч. в гидр. работах. В 1895—98 гг. на кр. «Рюрик», «Дмитрий Донской», «Адмирал Корнилов» плав. в морях ДВ.

**ВОЗНЕСЕНСКИЙ Алексей Иванович** (1858—1908) оконч. Военно-медицинскую акад. В 1885—86 гг. совершил переход на Тихий ок. и плав. там на кан. л-ке «Сивуч». В 1887—89 гг. плав. на корв. «Витязь». В 1897—1900 гг. на кр. «Владимир Мономах» плав. в морях Тихого ок. В 1901—04 гг. служил в Кронштадтском мор. госпитале.

**ВОЙЦЕХОВСКИЙ Георгий Анастасьевич** (1900—42) оконч. Харьковский геодезический ин-т. В 1927—30 гг. работал топографом. В 1930—40 гг. работал в АНИИ. В 1930 г. уч. в эксп. на л/п «Г. Седов». В 1932—33 гг. зимовал в б. Тикси, уч. в проведении 2-го Международного полярного года. В 1934—38 гг. уч. в Ха-раулахской эксп., 3-Таймырской эксп. и др. Во время ВОВ служил в штабе Ленинградского фронта.

**ВОЛКОВ Иван Григорьевич** (1800—72) по оконч. Мор. корп. плав. на Балт. море. В 1822—29 гг. служил на Каспийском море. В 1847—59 гг. управлял Охтенской верфью. В 1859 г. произведен в ген.-л-ты.

**ВОЛКОВИЧ Андрей Николаевич** (1870—1904) по оконч. Военно-медицинской акад. с 1895 г. начал службу во флоте. В 1899—1901 гг. уч. в градусной эксп. на Шпицберген на тр. «Бакан». В 1902—04 гг. служил на броненосце «Петропавловск», вместе с которым погиб в 1904 г.

**ВОЛЛОСОВИЧ Константин Адамович** (1869—1919) за политическую деятельность в 1900 г. был сослан в Сибирь. В качестве нач. вспомогательной партии уч. в РПЭ 1900—03 гг. под рук. Э. В. Толля. В 1909 г. занимался съемкой побереж. между р. Леной и р. Колымой. В 1909—10 гг. возглавлял эксп. на Новосибирские о-ва.

**ВОЛЧАНСКИЙ Юлиан Казимирович** (1856—?) оконч. Мор. корп. В 1876—79 гг. служил на Балт. море. В 1879—82 гг. на шх. «Ермак» перешел на Тихий ок. и плав. там. В 1891—93 гг. на корв. «Витязь» вторично перешел на ДВ и уч. в гидр. работах у побереж. Кореи. В 1905 г. произведен в к.-адм.

**ВОЛЬСКИЙ Модест Львович** (1839—?) оконч. штурм. уч-ще. В 1859—63 гг. уч. в иссл. Балт. моря и Ладожского оз. В 1865—84 гг. занимался гидр. работами на Черном море. В 1880 г. произведен в кап. КФШ.

**ВОРОНИН Алексей Иванович** (1820—86) оконч. штурм. уч-ще. В 1847—50 гг. занимался гидр. работами на Балт. море. В 1851 г. был назначен в Амурскую эксп. под рук. Г. И. Невельского. За время пребывания в Амурской эксп. в 1851—54 гг. сделал промер с части лим. и устья Амура, обследовал б. на з. побереж. Сахалина. В 1857—66 гг. занимался гидр. работами на Балт. море. В 1870—82 гг. ком. маяками Бол. Невского фарватера. В 1879 г. произведен в полк. КФШ.

**ВОРОНИН Владимир Иванович** (1890—1952) в 1916 г. окончил Архангельское мореходное уч-ще. В 1918 г. стал кап. дальнего плав. Был уч. первых Карских эксп. В 1928 г. на л/п «Г. Седов» уч. в эксп. по спасению эк. дирижабля «Италия». В 1932 г., ком. л/п «Сибиряков», впервые в истории за одну навигацию прошел

СМП с з. на в. В 1933—34 гг. возглавлял эк. героического «Челюскина». В 1934—38 гг. был кап. л/к «Ермак». Во время ВОВ ком. л/к «И. Сталин» («Сибирь»). В 1946—47 гг. возглавлял китобойную флотилию «Слава». Все последующие годы плав. в с. морях кап. л/к «И. Сталин».

**ВОРОНИН Федор Иванович** (1829—97) был мещанином Сумского посада, промышленником-судовладельцем. С 15 лет плав. к Нов. Земле на промыслы. В 1874 г. на своей шх. «Николай» спас у Нов. Земли австро-венгерскую эксп., возвращавшуюся с ЗФИ. В 1876 г. уч. в постройке спасательной станции в Малых Кармакулах на Нов. Земле.

**ВОРОНЦОВ Иван Яковлевич** (1909—58) оконч. Моск. топографический техникум. В 1828—33 гг. работал в Сибирском геодезическом управлении. В 1933—38 гг. работал в Сибирском ГУ ГУСМП, уч. в иссл. побер. Карского моря. В 1938—44 гг. был зам. нач. и нач. С. гидр. эксп. управления речных путей Иртышского бассейна. В последние годы жизни был гл. инж. Днепропетровского техникума Днепропетровского бассейнового управления пути.

**ВОСКРЕСЕНСКИЙ Аполлинарий Николаевич** (1879—?) оконч. Мор. корп. В 1900—03 гг. на кр. «Забияка» плав. в ДВ морях. В 1904—05 гг. уч. в рус.-японской войне. В 1908 г. получил чин ст. л-та.

**ВРАНГЕЛЬ Бернгард Васильевич** (1797—1872) оконч. Мор. корп. В 1812—16 гг. служил на БФ. В 1822—28 гг. работал под рук. В. Я. Струве по определению градуса меридиана. В 1828 г. стал нач. ОСБМ. В 1833 г. был пом. Ф. Ф. Шуберта в хронометрической эксп. на п/х «Геркулес». В последующие годы рук. гидр. работами в Балт. море. В 1860 г. занял должность ком. Ревельского порта. В 1866 г. получил чин адм.

**ВРАНГЕЛЬ Фердинанд Петрович** (1796/97—1870) оконч. Мор. корп. В 1817—19 гг. уч. в кругосветном плав. на шл. «Камчатка». В 1820—24 гг. возглавлял эксп. по изучению с.-в. Сибири. В 1825—27 гг., ком. тр. «Кроткий», совершил второе кругосветное плав. В 1829—35 гг. был Гл. правителем владений РАК. В 1854—55 гг. возглавлял Гидр. департамент, а в 1855—57 гг. — Мор. министерство. В 1856 г. получил чин адм. Был чл.-корр. АН, одним из учредителей Рус. геогр. об-ва.

**ВЫСОЦКИЙ Кузьма Демидович** (1911—40) в 1929—32 гг. работал в Донбассе. В 1939 г. был призван в Красную Армию и сражался с белофиннами на Карельском перешейке. За мужество и героизм в 1940 г. удостоен звания Героя Советского Союза. Ком. взводом, в бою за деревню Щербаково 4.03 1940 г. был смертельно ранен.

**ВЯЗЕМСКИЙ Сергей Сергеевич** (1869—1915) оконч. Мор. корп. В 1890—92 гг. плав. на Тихом ок. В 1891 г. уч. в гидр. работах в зал. Петра Великого. В 1893—97 гг. служил на БФ. В 1904—05 гг. на кр. «Жемчуг» уч. в рус.-японской войне. В 1914—15 гг. ком. линейным кораблем «Слава», в чине к.-адм. погиб в бою.

**ВЯТИН Алексей Петрович** (1833—71) оконч. штурм. уч.-ще. В 1853—54 гг. плав. на Балт. море. В 1856—57 гг. служил в Сибирской флотилии, плав. на шх. «Восток», тр. «Японец», «Манджур» и др., в 1867—70 гг. служил на Балт. море. В 1870 г. получил чин кап. КФШ.

**ГАВРИЛОВ Александр Александрович** (1861—?) оконч. Мор. корп. В 1881—90 гг. плав. на Балт. море. В 1891—95 гг. служил на тр. «Бакан» на Белом море. В 1896 г. на тр. «Самоед» плав.

у побереж. Нов. Земли и уч. в гидр. работах в зал. Пахтусова. В 1897 г. получил чин кап.-л-та.

**ГАВРИЛОВ Александр Михайлович** (1816—48) оконч. штурм. уч-ще. В 1835—36 гг. уч. в испл. Балт. моря. В 1837—39 гг. на корабле «Николай» перешел на Тихий ок., плав. до Рус. Америки. В 1840 г. поступил на службу в РАК. В 1842—48 гг. плав. к Алеутским, Курильским, Сандвичевым и Японским о-вам. В 1846 г. на бр. «Великий князь Константин» испл. ю.-з. часть Охотского моря, входил в Амурский лим. и устье Амура.

**ГАВРИЛОВ Петр Федорович** (1814—98) оконч. штурм. уч-ще. В 1834—44 гг. плав. на Балт. море. С 1846 г. служил в Охотской флотилии. Плав. в морях ДВ, активно уч. в работах Амурской эксп. под рук. Г. И. Невельского. В 1854 г. ком. батареей № 1, уч. в героической обороне Петропавловска-Камчатского. В 1855 г. получил чин кап.-л-та.

**ГАГЕМЕЙСТЕР Леонтий Андрианович** (1780—1834) поступил в 1795 г. во флот волонтером. В 1806—10 гг., ком. шл. «Неза», совершил переход в Рус. Америку. В 1816—19 гг. плав. в Тихом ок., ком. кораблем РАК «Кутузов». В 1817—18 гг. управлял делами РАК. В 1828—29 гг., ком. шл. «Кроткий», в третий раз побывал у берегов Рус. Америки. В 1830 г. произведен в кап. 1 р.

**ГАДЖИЕВ Магомед Имадутинович** (1906—42) в 13-летнем возрасте воевал на Кавказе против деникинских банд. По оконч. Высшего военно-мор. уч-ща им. М. В. Фрунзе в 1931 г. начал службу на ЧФ. В 1932 г. получил назначение на Тихий ок. В 1940 г. вступил в ком. подразделением подв. л-док СФ. Во время ВОВ принимал уч. в 12 боевых походах подв. л-док, во время которых было уничтожено 10 вражеских судов. Погиб вместе с эк. подв. л-ки «К-23». Присвоено звание Героя Советского Союза посмертно.

**ГАЙКОВСКИЙ Михаил Иванович** (1855—?) оконч. штурм. уч-ще. В 1875—77 гг. плав. на Балт. море. В 1878—81 гг. на кл. «Джигит» перешел в Тихий ок., где служил на шх. «Ермак» и др. В 1885 г. на кл. «Абрек» уч. в испл. Шантарских о-вов.

**ГАККЕЛЬ Яков Яковлевич** (1901—65) оконч. Ленинградский ун-т. В 1932 г. стал сотрудником ВАИ, в котором работал до последних дней жизни. В 1932 г. уч. в историческом плав. л/п «А. Сибиряков» по СМП. В 1933—34 гг. был чл. эксп. на л/п «Челюскин». В 1948—55 гг. уч. в высокоширотных эксп. в центральный арктический бассейн. Принимал непосредственное уч. в открытии подв. хр. Ломоносова.

**ГАЛАНИН Константин Семенович** (1905—41) оконч. Военно-мор. гидр. уч-ще. В 1927—29 гг. был ком. плавмаяка «Невский». В 1929—31 гг. занимался гидр. работами на Балт. море. В последние годы жизни возглавлял ГУ ГУСМП. Погиб на Ладожском оз.

**ГАЛЛ Роман Романович** (1761—1844) был принят на службу из английского флота в 1774. В 1776—82 гг. плав. на Балт. и Северном морях. В 1785—93 гг. уч. в эксп. Биллингса—Сарычева по испл. с. морей Тихого ок. В 1811—15 гг. ком. ЧФ. В 1830 г. стал глав. ком. Архангельского порта. В 1836 г. в чине адм. был назначен чл. Адмиралтейств-совета.

**ГАМАЛЕЯ Платон Яковлевич** (1766—1817) оконч. Мор. корп. В 1788—90 гг. во время рус.-шведской войны уч. в Голландском, Роченсальмском, Фридрихсгамском и Выборгском сражениях. В 1791 г. был назначен преподавателем в Мор. корп. В 1808 г. избран действительным чл. Российской акад. В 1804 г. получил чин кап.-командора.

**ГАМОВ Дмитрий Иванович (1834—1903)** оконч. Мор. корп. В 1852—54 гг. на фр. «Паллада» совершил плав. к берегам Японского моря. Принимал уч. в гидр. работах у побережья Кореи и Приморья. В 1856—60 гг. плав. на Балт. и Средиземном морях. В 1862 г. в чине л-та был прикомандирован к лейб-гвардии Преображенского полка.

**ГАСТЕЛЛО Николай Францевич (1907—41)** по оконч. школы военных летчиков служил в бомбардировочной авиации. Уч. в боях на р. Халхин-Гол и в войне с белофиннами в 1939—40 гг. Во время ВОВ ком. бомбардировочной эскадрильей. Погиб в 1941 г. во время нанесения удара по вражеской танковой колонне, направив в нее свой поврежденный самолет. Кап. Гастелло за этот подвиг посмертно присвоено звание Героя Советского Союза.

**ГАУДИС Александр Иванович (1916—59)** по оконч. ин-та во время ВОВ был призван в Сов. Армию. В 1941—42 гг. занимался аэрофотосъемкой на Балт. море. С 1943 г. преподавал в Высшем военно-мор. уч-ще им. М. В. Фрунзе. С 1954 г. работал в ВАИ. В 1955—59 гг. уч. в эксп. в Арктику. Погиб в 1959 г. в авиационной катастрофе у г. Певек.

**ГАУПТ Николай Александрович (1846—1909)** оконч. штурм. уч-ще. В 1865—87 гг. плав. на Балт. море. В 1894—95 гг., ком. кр. «Забияка», совершил переход на Тихий ок., уч. в иссл. Берингова моря. В 1898—1900 гг. на кр. «Рюрик» вторично перешел на Тихий ок. и плав. там. В 1901—04 гг. был ком. Владивостокского порта. В 1907 г. получил чин в.-адм.

**ГАУРОВИЦ Иван Самойлович (1803—82)** — датчанин по происхождению, в 1825 г. был принят на рус. службу. В 1839—43 гг. на фр. «Аврора» плав. на Балт. море. В 1845—47 гг. совершил путешествие в Италию, Турцию, Германию, Англию. В 1860 г. назначен глав. инспектором медицинской части Мор. ведомства.

**ГАФОВИЧ Владислав Казимирович (1852—90)** оконч. штурм. уч-ще. В 1873—79 гг. совершил кругосветное плав. на кл. «Гайдамак» и уч. в гидр. работах в Беринговом море. В 1880—86 гг. плав. на Балт. море и Тихом ок. на кл. «Пластун», уч. в иссл. побереж. о. Сахалин. В 1883 г. получил чин поруч. КФШ.

**ГАЦКЕВИЧ Владимир Ромуальдович (1856—?)** оконч. штурм. уч-ще. В 1879 г. был назначен в Сибирскую флотилию. В 1880—81 гг. занимался гидр. работами в зал. Петра Великого. В 1881—84 гг. на кан. л-ке «Соболь» плав. в морях ДВ. В 1886 г. получил чин поруч. КФШ.

**ГВОЗДЕВ Михаил Спиридонович (?—1759)** оконч. навигацкую школу и Мор. акад. В 1732 г. на боте «Гавриил» вместе с И. Федоровым совершил плав. в Берингов пр., составил карту обоих побереж. пр. и о-вов, лежащих в нем. В 1741—42 гг. на дубель-шл. «Надежда» уч. в плав. М. П. Шпанберга к берегам Японии. Затем служил в Иркутске.

**ГЕДЕНШТРОМ Матвей Матвеевич (ок. 1780—1845)** в 1808—10 гг. рук. эксп. по иссл. Новосибирских о-вов. В 1810 г. совершил две поездки по льду в поисках земли к в. от о. Нов. Сибирь. Описал побереж. между устьями р. Яны и Колымы. В 1830-х годах был назначен губернским почтмейстером в Томск.

**ГГИДЕН Александр Федорович (1859—?)** оконч. Петербургский ун-т. В 1882—83 гг. служил в армии. В 1884—85 гг. на кл. «Стрелок» плав. в Средиземном море. В 1886—99 гг. на фр. «Светлана», кл. «Стрелок» и др. плав. на Балт. море. В 1900 г. уч. в подготовке РПЭ под рук. Э. В. Толля. В 1908 г. получил чин к-адм.

**ГЕЙДЕН Логин Петрович** (1772—1850)— выходец из Голландии. В 1795 г. принят на службу в рус. флот и до 1802 г. плав. на Черном и Средиземном морях. В 1803—15 гг. ком. кораблями и соединениями на Балт. море, уч. в трех сражениях со шведами и в Отечественной войне 1812 г. В 1827 г., ком. эскадрой, уч. в Наваринском сражении. В 1833 г. получил чин адм.

**ГЕК Альмар Эрикович** (1845—83) оконч. Мор. корп. В 1864—66 гг. плав. на Балт. море. В 1868 г. штурм. на китобойном бр. «Император Александр II» перешел из Финляндии к берегам ДВ. В 1871—82 гг. на шх. «Восток», «Алеут», «Ермак» и др. плав. в морях Тихого ок. и уч. в иссл. их побереж. В 1880 г. получил чин кап.-л-та.

**ГЕК Фридольф Кириллович** (1834?—1904)— родом из Финляндии. Оконч. мореходную школу в Або. В 1857—60 гг. на китобойных судах «Граф Берг» и «Амур» плав. в Охотское море. В 1868 г., ком. китобойным бр. «Император Александр II», в третий раз совершил переход из Финляндии в Тихий ок. Промышлял китов в морях ДВ. В 1889 г. стал ком. шх. «Надежда», а в 1892 г.— ком. шх. «Сторож». Провел большие гидр. работы по описи Камчатки, Кореи, материк. побереж. Японского моря.

**ГЕЛЛЕР Владимир Львович** (1852—99) по оконч. штурм. уч-ща служил в Сибирской флотилии. В 1874—75 гг. занимался гидр. работами в зал. Петра Великого. В 1880 г. служил в ОСВО. В 1882—90 гг. иссл. Онежское оз. и устье Невы. В 1890—99 гг. ком. маяками Бол. Невского фарв. В 1895 г. получил чин кап. КФШ.

**ГЕМБАЧЕВ Вячеслав Николаевич** (1841—65) оконч. Мор. корп. В 1860—61 гг. на кл. «Абрек» перешел на Тихий ок., где уч. в гидр. работах. В 1865 г. на кл. «Изумруд» отправился во второе кругосветное плав., во время которого погиб.

**ГЕРАСИМОВ Василий Иосифович** (1837—?) оконч. штурм. уч-ще. В 1860—65 гг. на корв. «Калевала» перешел на Тихий ок. и плав. в его морях. В 1863 г. уч. в иссл. зал. Петра Великого. В 1874—78 гг. плав. на кан. л-ке «Морж» в Тихом ок. В 1888 г. произведен в кап. 1 р.

**ГЕССЕН Егор Федорович** (1775—1852) оконч. Мор. корп. В 1792—1804 гг. служил на БФ. В 1816 г. был назначен пом. кап. Архангельского порта, а в 1827 г.— кап. этого порта. В 1843 г. получил чин ген.-л-та.

**ГИЛЬДЕБРАНДТ Евгений Федорович** (1862—1900) оконч. Мор. корп. В 1881—85 гг. плав. на Балт. море. В 1891—92 гг. перешел на Тихий ок. на корв. «Витязь». В 1895 г. на фр. «Дмитрий Донской» вновь отправился в плав. к берегам ДВ. В 1896 г. уч. в гидр. работах у побереж. Кореи. В 1888 г. получил чин л-та.

**ГИЛЬДЕБРАНДТ Яков Аполлонович** (1842—1915) оконч. Мор. корп. В 1860—65 гг. находился в кругосветном плав. на корв. «Калевала». В 1863 г. уч. в иссл. зал. Петра Великого. В 1871—75 гг. совершил второе кругосветное плав. на корв. «Богатырь». В 1883—87 гг., ком. кл. «Разбойник» и фр. «Владимир Мономах», еще дважды побывал на Тихом ок. В 1893—1900 гг. ком. эскадрой на Тихом ок. В 1903 г. был назначен нач. ГГУ. В 1907 г. получил чин адм.

**ГИНТЕР Анатолий Августович** (1857—?) оконч. Мор. корп. В 1878—83 гг. плав. на Балт. море. В 1884 г. на кл. «Крейсер» перешел на ДВ. В 1886 г. уч. в гидр. работах у побереж. Кореи и в Беринговом море. В 1887—1902 гг. плав. в морях Тихого ок. на шх. «Алеут», «Ермак», тр. «Якут» и др. В 1891 г. на кан. л-ке

«Кореец» уч. в гидр. работах в зал. Стрелок. В 1896 г. произведен в кап. 2 р.

**ГИРЁВ Дмитрий Семенович** (1888—1932?) работал в Николаевске-на-Амуре на городской электростанции. Был охотником и отличным собаководом. В 1910 г. приглашен каюром в эксп. Р. Скотта к Ю. полюсу. В 1912 г. совершил восхождение на г. Эребус в Антарктиде. В 1913 г. на судне «Терра Нова» прибыл в Англию. После этого побывал в Нов. Зеландии и в 1915 г. возвратился на Родину. До 1930-х годов работал на прииске «Колчан» в Приамурье.

**ГЛАЗЕНАП Богдан Александрович** (1811—92) оконч. Мор. корп. В 1826—29 гг. совершил кругосветное плав. на шл. «Сенявин». В 1830—45 гг. плав. на Балт. море. В 1851 г. занял должность директора Мор. корп. В 1855 г. возглавлял Гидр. департамент. В 1869 г. получил чин адм., а в 1871 г. был назначен чл. Адмиралтейств-совета.

**ГЛАЗЕНАП Владимир Александрович** (1811—?) оконч. Мор. корп. В 1826—29 гг. совершил кругосветное плав. на шл. «Моллер». В 1834—51 гг. плав. на Балт. и Северном морях. В 1849 г. произведен в кап. 1 р.

**ГЛОТОВ Александр Яковлевич** (1779—1825) оконч. Мор. корп. В 1794—1805 гг. плав. на Балт. море. В 1805—18 гг. в чине л-та был смотрителем Мор. музея. С 1818 г. заведовал модельной мастерской.

**ГЛОТОВ Дормидонт Михайлович** (1814—?) оконч. штурм. уч.-ще. В 1837—43 гг. уч. в гидр. работах по описи финских шхер. В 1848—52 гг. делал промер в Финском и Рижском зал. В 1856—61 гг. уч. в иссл. р. С.Двина, Волга и Нева. В 1874 г. получил чин подполк. КФШ.

**ГЛОТОВ Михаил Иванович** (1863—1904) оконч. Мор. корп. В 1883—90 гг. плав. на Балт. море. В 1891—93 гг. на корв. «Витязь» перешел на Тихий ок. и плав. там. В 1893 г. уч. в гидр. работах у побереж. Кореи. В 1904 г. произведен в кап. 2 р.

**ГОВОРЛИВЫЙ Степан Алексеевич** (1864—1910) оконч. Мор. корп. В 1885—95 гг. плав. на Балт. море. В 1895 г. перешел на Тихий ок. на фр. «Дмитрий Донской». В 1896 г. уч. в гидр. работах у побереж. Кореи. В 1906—07 гг. ком. кан. л-ками «Строгий», «Вихрь». В 1904 г. получил чин кап. 2 р.

**ГОЛАНД Самуил Моисеевич** (1924—69) начал трудовую деятельность с 17 лет. Во время ВОВ служил в Сов. Армии. По оконч. Высшего арктического мор. уч-ща им. С. О. Макарова с 1954 г. работал в ГУ ГУСМП. Ежегодно уч. в эксп. по иссл. С. Земли, ЗФИ и др. р-нов Арктики.

**ГОЛЕНИЦЕВ Аркадий Васильевич** (1792—?) оконч. Мор. корп. В 1807—09 гг. плав. на Балт. море. В 1810—12 гг. служил в Архангельске. В 1817 г. был назначен пом. нач., а в 1826 г. — нач. Камчатки. С 1837 г. служил на БФ. В 1859 г. произведен в ген.

**ГОЛЕНИЦЕВ-КУТУЗОВ Логин Иванович** (1769—1845) с 1788 г. служил во флоте, уч. в Голландском сражении. В 1789—90 гг. уч. в Фридрихсгамском, Роченсальском и Выборгском сражениях. В 1797—1801 гг. возглавлял эксп. по описи Белого моря. В 1801 г. получил чин ген.-л-та, с 1827 г. был председателем Мор. ученого комитета.

**ГОЛИЦИН Борис Борисович** (1862—1916) оконч. Мор. корп. и Мор. акад. В 1896 г. совершил эксп. на Нов. Землю, во время которой производил фотограмметрические наблюдения. В 1908 г.

избирается акад., а в 1913 г. занял должность нач. Глав. физической обсерватории.

**ГОЛОВАЧЕВ Иван Николаевич** (1836—?) оконч. Черноморское штурм. уч-ще. В 1859 г. занимался гидр. работами на Балт. море. С 1860 г. уч. в гидр. иссл. Каспийского моря. В 1869 г. произведен в поруч. КФШ.

**ГОЛОВАЧЕВ Петр Трофимович** (?—1806) оконч. Мор. корп. В 1791—96 гг. плав. на Балт. море. В 1803—06 гг. уч. в первом рус. кругосветном плав. на шл. «Надежда».

**ГОЛОВИН Марк** (?—?) принят на службу в 1730 г. В 1730—34 гг. находился в Астрахани. В 1734 г. поступил в Великую С. эксп. В 1737—40 гг. в составе з. отряда этой эксп. иссл. побер. у устья р. Обь. В 1744 г. был переведен в Архангельск, откуда вернулся в Кронштадт на корабле «Рафаил». В 1741 г. получил чин м-на.

**ГОЛОВИН Николай Федорович** (?—1745) в 1708—17 гг. изучал мор. дело в Англии и Голландии. В 1721—23 гг. плав. на Балт. море. В 1724—27 гг. был чрезвычайным посланником в Швеции, а с 1733 г. в чине адм. стал президентом Адмиралтейств-коллегии. В 1743 г. назначен командующим БФ.

**ГОЛОВНИН Василий Михайлович** (1776—1831) оконч. Мор. корп. В 1793—1801 гг. плав. на Балт. и Северном морях. В 1802—06 гг. волонтером служил на кораблях английского флота и уч. в 18 сражениях. В 1806 г. был назначен ком. шл. «Диана», на котором совершил кругосветное плав. В 1817—19 гг. на шл. «Камчатка» совершил второе кругосветное плав. с заходом на Камчатку и в Рус. Америку. В 1821 г. был назначен пом. директора Мор. корп., а два года спустя стал ген.-интендантом флота. В 1830 г. получил чин в.-адм.

**ГОМОЮНОВ Константин Азарьевич** (1889—1955) оконч. Новороссийский ун-т. В 1912—13 гг. работал в эксп. на Кавказе. В 1924—25 гг. уч. в иссл. Амурского зал. В 1926—30 гг. в летнее время занимался иссл. морей Тихого ок. В 1930—34 гг. работал в Дальневосточном геофизическом ин-те. С 1934 г. работал в АНИИ. В 1936—37 гг. рук. двумя эксп. в Карском море.

**ГОРБУНОВ Григорий Петрович** (1895—1942) после учебы в Петербургском ун-те занимался гидробиологией пресных водоемов. В 1923 г. совершил эксп. на Нов. Землю. С 1929 г. уч. в высокоширотных эксп. в Арктике. В 1935 г. уч. в плав. на лп «Садко». В 1937—38 гг. был уч. дрейфа лп «Садко», «Малыгин», «Г. Седов» к с. от Новосибирских о-вов.

**ГОРШКОВ Андрей Алексеевич** (1847—?) в 1879 г. поступил во флот из армии. В 1880—83 гг. служил на ЧФ. В 1885—86 гг. плав. на кл. «Вестник». В 1887—92 гг. уч. в гидр. работах в зал. Петра Великого и Японском море. В 1892—93 гг. служил на корв. «Витязь» и уч. в гидр. работах у побер. Кореи. В 1885 г. получил чин л-та.

**ГОРЯКОВ Степан** (?—?) — шуеречанин, был кормщиком на поморских судах. Неоднократно ходил на промыслы в с. моря. В 1842 г. достиг берегов зал. Рус. Гавань на Нов. Земле, где на о. Богатом поставил крест, обнаруженный в 1930 г. эксп. на лп «Г. Седов».

**ГОФМАН Эрнст Карлович** (1801—71) в 1823—26 гг. уч. в кругосветном плав. на шл. «Предприятие». В 1833—63 гг. преподавал геологию и минералогию в Дерптском, Киевском и Петербургском ун-тах. В 1847 г. рук. первой эксп. РГО на С. Урал, открывшей хр. Пай-Хой.

**ГОШКЕВИЧ Иосиф Антонович** (1814—75) по оконч. Петербургской духовной акад. был направлен в Пекинскую духовную миссию. В 1852 г. был назначен секретарем и переводчиком в дипломатическую миссию Е. В. Путятина на фр. «Паллада». В 1854 г. перешел на фр. «Диана», который потерпел крушение у побереж. Японии. При возвращении на родину попал в плен к англичанам. Находясь в плену вместе с японцем Татибана Косай, составил первый японско-рус. словарь. В 1857—67 гг. был первым рус. консулом в Японии.

**ГРЕЙГ Алексей Самуилович** (1775—1845). В 1788 г. на корабле «Мстислав» уч. в сражении с французами. В 1804—07 гг. ком. эскадрой, перешел на Средиземное море, уч. в Афонском и Дарданелльском сражениях. В 1813 г. был командующим мор. силами при осаде Данцига. В 1816—30 гг. ком. ЧФ. В 1833 г. в чине адм. был назначен чл. Государственного совета.

**ГРЕЙГ Самуил Карлович** (1736—88) поступил на рус. службу из английского флота. В 1764—69 гг. плав. на Балт. море. В 1770 г. ком. кораблем «Три Иерарха», уч. в Чесменском сражении. До 1774 г. ком. эскадрой, плав. на Средиземном море. В 1775 г. был назначен ком. Кронштадтского порта. В 1788 г. в чине адм. ком. эскадрой в Гогландском сражении со шведами.

**ГРЕКОВ Николай** (?—1757) поступил на службу в БФ в 1731 г. В 1745—50 гг. занимался гидр. работами в Финском зал. В 1754—57 гг. в чине кап.-л-та ком. фр. «Архангел Михаил».

**ГРИВЦОВ Николай Гаврилович** (1822—65) оконч. штурм. уч-ще. В 1843—52 гг. занимался гидр. работами в Финском и Рижском зал. С 1851 г. служил в Гидр. департаменте. В 1858 г. произведен в шт.-кап. КФШ.

**ГРИГОРЕНКО Петр** (1843? — после 1923) всю жизнь провел на Каспийском море, плав. на парусных л-ках, детально изучил все побереж. Азербайджана и о-вов Бакинского арх. С 1892 г. до последних дней жил на о. Артема.

**ГРИКУРОВ Гаррик Эдуардович** (р. 1934) по оконч. Ленинградского горного ин-та с 1956 г. работал в НИИГА. В 1956—63 гг. уч. в эксп. по иссл. Таймыра, шхер Минина, Пясинского зал. В 1963—65 гг. работал в составе 9-й САЭ, зимовал на английской антарктической станции Стонингтон-Айленд. В 1967—76 гг. уч. в сезонных работах 13, 17 и 21-й САЭ. В 1975—76 гг. рук. созданием сов. полевой базы «Дружная» на побереж. моря Узделла.

**ГРОМОВ Леонид Васильевич** (р. 1905) оконч. Моск. горную акад. В 1931 г. проводил иссл. В. Забайкалья. В 1935—40 гг. занимался иссл. о. Врангеля и составил его первую геологическую карту. Во время ВОВ в 1941—44 гг. дважды был в тылу врага на выполнении спецзаданий. В 1941—42 гг. возглавлял штаб партизанского соединения на Смоленщине. В 1948—52 гг. возглавлял Ю.-Енисейскую эксп. АН СССР. В 1956—60 гг. был зам. нач. Красноярской комплексной эксп. АН СССР.

**ГРОМОВ Михаил Михайлович** (1899—1985) по оконч. в 1918 г. школы летчиков уч. в гражданской войне. После войны работал летчиком-испытателем. В 1925 г. совершил перелет Москва—Пекин—Москва, а в 1937 г.—перелет Москва—С. полюс—США, установив мировой рекорд дальности по прямой. Во время ВОВ ком. воздушной армией. После ВОВ был зам. командующего дальней авиацией, вел научную работу, преподавал. М. М. Громов испытал 25 типов самолетов, установил 3 мировых авиационных рекорда. Ген.-полк. авиации, Герой Сов. Союза.



**ГРОТЕ Эдуард Васильевич (1824—59)** оконч. Петербургский ун-т. В 1845 г. поступил на службу во флот. В 1848—49 гг. на тр. «Байкал» перешел из Кронштадта к берегам Камчатки, а затем в устье Амура. В 1852—53 гг. на тр. «Двина» вторично перешел на Тихий ок. и плав. там. В 1856 г. получил чин кап.-л-та.

**ГУБАРЕВ Павел Михайлович (1850—1905)** оконч. Петербургскую медико-хирургическую акад. В 1876—81 гг. служил в Сибирской флотилии. В 1885—89 гг. на фр. «Дмитрий Донской» вторично перешел на ДВ. В 1891—93 гг. на корв. «Витязь» в третий раз побывал в морях Тихого ок. В 1893 г. уч. в гидр. работах у побереж. Кореи.

**ГУСЕВ Евгений Егорович (1835—?)** оконч. штурм. уч-ще. В 1857 г. уч. в гидр. работах на Балт. море. В 1858 г. на п/х «Перовский» плав. на Аральском море. С 1862 г. служил в Сибирской флотилии. В 1865—68 гг. был смотрителем Дуэского маяка. В 1869 г. получил чин поруч. КФШ.

**ДАВИДОВ Борис Владимирович (1883—1925)** оконч. Мор. корп. В 1901—04 гг. служил на тр. «Амур», уч. в рус.-японской войне. В 1909 г. уч. в гидр. иссл. Балт. моря. В 1910—12 гг. был ком. л/т «Таймыр» Гидр. эксп. СЛО. В 1913 г. возглавил Гидр. эксп. В. ок., занимался описью морей ДВ. С установлением сов. власти на ДВ в 1923 г. был назначен нач. Управления по обеспечению безопасности кораблевождения ДВ. В 1924 г. возглавил эксп. на кан. л-ке «Красный Октябрь» к о. Врангеля и, водрузив на нем Красный флаг, подтвердил права Сов. государства на этот о.

**ДАВИДОВ Василий Иванович (1911—42)** был рабочим. Во время ВОВ служил на «СКР-19» (л/п «Дежнёв»). Погиб при обороне Диксона в 1942 г. в бою с немецким кр. «Адмирал Шеер».

**ДАВИДОВ Василий Федорович (1831—97)** оконч. Мор. корп. В 1848—52 гг. служил на Балт. море. В 1853—55 гг. плав. на Черном море и уч. в Крымской войне. В 1857 г. в составе первого Амурского отряда отправился на Тихий ок. на корв. «Воевода». В 1860—62 гг., ком. корв. «Калевала», вторично перешел на ДВ. В 1881 г. получил чин к.-адм.

**ДАВИДОВ Гавриил Иванович (1784—1809)** оконч. Мор. корп. В 1796—1800 гг. плав. на Балт. и Северном морях. В 1802 г. поступил на службу в РАК. В 1806—07 гг. ком. тендером «Авось», плав. к Курильским о-вам, ю. побереж. Сахалина и к о. Хоккайдо. В 1808 г. ком. кан. л-ками в Финляндии и уч. в военных действиях против шведов.

**ДАРАГАН Василий Федорович (1832—?)** оконч. штурм. уч-ще. В 1851—57 гг. занимался гидр. работами в Финском и Рижском зал. В 1858—61 гг. на п/х «Ладога» уч. в иссл. Ладожского оз. В 1861 г. получил чин поруч. КФШ.

**ДАРАГАН Николай Павлович (1836—?)** оконч. штурм. уч-ще. В 1854—56 гг. служил на Балт. море. В 1857—60 гг. совершил кругосветное плав. на корв. «Новик», уч. в гидр. работах в Японском море. В 1864—66 гг. вторично перешел на Тихий ок. и плавал там.

**ДЕ ГЕР Карл Карлович (1839—?)** оконч. Мор. корп. В 1860—61 гг. занимался гидр. работами на Балт. море. В 1864—65 гг. на шх. «Сахалин» плавал в морях ДВ. В 1872—74 гг. был пом. ком. Сибирского флотского эк. В 1872 г. получил чин кап.-л-та.

**ДЖАНЕВ Семен Иванович (ок. 1605—73)** нес казачью службу в Тобольске и Енисейске. В 1638 г. прибыл в Якутск. В 1640—44 гг. побывал на р. Тату, Амага, Яна, Индигирка, Колыма. В 1647 г. вместе с Ф. А. Поповым пытался пройти из Колымы к устью

р. Анадырь. В 1648 г. вторично вышел в море. Во время этого плав. обогнул в. оконечность Азии и тем самым открыл пр. между Азией и Америкой. В 1649 г. основал Анадырский острог, где пробыл до 1659 г. Сухим путем возвратился в Якутск. В 1664 г. и в 1671 г. ездил в Москву. За свои труды по освоению новых земель был произведен в атаманы.

**ДЕ КОЛОНГ Иван Петрович** (1839—1901) оконч. Мор. корп. В 1864 г. был назначен пом. к л-ту И. П. Белавенцу для организации компасной обсерватории. В 1870—95 гг. преподавал в Мор. акад. С 1886 г. фактически рук. компасным делом в рус. флоте. В 1898 г. в чине ген.-м-ра КФШ был назначен пом. нач. ГГУ.

**ДЕ ЛИВРОН Александр Карлович** (1837—?) оконч. Мор. корп. В 1857—58 гг. служил на БФ. В 1859—62 гг. на кл. «Разбойник» совершил плав. на Тихий ок. и уч. в гидр. работах в зал. Петра Великого. В 1866—70 гг. плав. на Балтике. В 1871—73 гг. был в плав. на фр. «Светлана». В 1874—86 гг. ком. шх. «Компас», п/х «Ильмень» и др.

**ДЕ ЛИВРОН Андрей Карлович** (1840—?) оконч. Мор. корп. В 1860—63 гг. на корв. «Калевала» перешел на Тихий ок. и плав. в его морях. В 1863 г. уч. в иссл. зал. Петра Великого. В 1865—79 гг. служил на БФ. В 1880—82 гг., ком. кл. «Стрелок», совершил второе плав. на Тихий ок. В 1891—94 гг. в чине кап. 1 р. ком. Лондонским маяком в Финском зал.

**ДЕ ЛИВРОН Сергей Рудольфович** (1862—?) оконч. Мор. корп. В 1883—86 гг. плав. на Балт. море. В 1887—95 гг. на кр. «Адмирал Нахимов» и кан. л-ке «Сивуч» плав. на Тихом ок. В 1896—1904 гг. занимался гидр. работами на Балт. море. В 1904—05 гг. был флаг. штурм. 2-й Тихоокеанской эскадры, уч. в Цусимском сражении. В 1908—14 гг. ком. дивизионом судов на Амурской речной флотилии. В 1908 г. получил чин кап. 1 р.

**ДЕМИДОВ Дмитрий Алексеевич** (1800—?) оконч. Мор. корп. В 1815—18 гг. плав. на Балт. море. В 1819—21 гг. на шл. «Восток» уч. в эксп. Беллингаузена—Лазарева. В 1824 г., ком. бр. «Кетти», занимался гидр. работами на Белом море. В 1832 г. произведен в кап. 2 р.

**ДЕМИДОВ Флор Парфеевич** (1896—?) в 1934 г. работал в УБЕКО Сибири, а затем в З.-Сибирском ГУ и в Енисейском гидроотделе, плавал на г/с «Циркуль». После ВОВ уч. в эксп. Минречфлота по спецпроводкам речных судов по СМП.

**ДЕМИН Леонид Александрович** (1897—1973) по оконч. Херсонского уч-ща дальнего плав. был призван на службу во флот. В 1917—18 гг. в чине м-на служил на кр. «Аврора». В 1924—26 гг. занимался иссл. Японского моря. В 1928 г. получил звание гидр.-геодезиста. В последующие годы занимался иссл. морей ДВ. В 1934 г. возглавил Гидр. эксп. Тихого ок. В 1942 г. был назначен глав. редактором Морского атласа. В 1964 г. стал нач. кафедры Военно-мор. акад. В 1951 г. удостоен Государственной премии СССР.

**ДЕПЛОРАНСКИЙ Николай Михайлович** (1858—1905) оконч. штурм. уч-ще. В 1881—86 гг. плав. на Белом и Баренцевом морях, уч. в их иссл. В 1887—90 гг. ком. п/х «Мурман». В 1891—1903 гг. занимался гидр. работами на Белом и Баренцевом морях, у побереж. Нов. Земли. В 1902 г. произведен в подполк. КФШ.

**ДЕРГАЧ Алексей Леонтьевич** (1923—60) в 1941—47 гг. служил в Сов. Армии, принимал уч. в ВОВ. В 1952 г. уч. в эксп. на Таймырский п-ов, а в 1956 г. — в высокоширотной арктической эксп. АНИИ. С 1958 г. работал в Глав. геофизической обсерватории им.

А. И. Воейкова. В 1959—60 гг. уч. в 5-й САЭ, во время которой погиб.

**ДЕРЯГИН Иван Федорович** (1870—97) оконч. техническое уч-ще Мор. ведомства. В 1890—93 гг. служил на корв. «Витязь», вместе с которым перешел на Тихий ок. В 1893 г. уч. в гидр. работах у побер. Кореи. В 1896—97 гг. плав. на броненосце «Сисой Великий» в Средиземном море.

**ДИТЛОВ Борис Александрович** (1879—?) оконч. техническое уч-ще Мор. ведомства. В 1901 г. на тр. «Бакан» уч. в градусной эксп. на Шпицберген. В 1906—11 гг. служил портовым инж.-мех. Кронштадтского порта. В 1908 г. получил чин кап. КИМ.

**ДМИТРИЕВ Иван Николаевич** (1877—1948) по оконч. Мор. корп. с 1896 г. служил на ДВ. Уч. в гидр. работах в Японском море. На тр. «Анадырь» уч. в Цусимском сражении. В 1906—07 гг. на тр. «Бакан» уч. в гидр. иссл. в морях СЛО. В 1909 г. стал одним из первых морских летчиков. В 1911—16 гг. ком. миноносцами «Прыткий», «Всадник» и др., уч. в 1-й мировой войне. В 1916 г. стал нач. отдела Воздушного Флота, уч. в гражданской войне. В 1922 г. начал преподавательскую деятельность в Военно-морском уч-ще (ныне Высшее военно-мор. уч-ще им. М. В. Фрунзе). Уч. в создании СФ, в 1933 г. привел туда первые военные корабли. Имел звание к.-адм.

**ДОБКИН Иннокентий Яковлевич** (1914—54) оконч. Омский сельскохозяйственный ин-т. В 1940—43 гг. работал в Янском гидр. отряде ГУ ГУСМП. В 1943—46 гг. занимался иссл. морей СЛО в составе эксп. ГУ ГУСМП. В 1946—54 гг. работал в ГУ ГУСМП. Умер во время эксп. на ЗФИ в 1954 г.

**ДОБРОВ Иван Васильевич** (1807—?) по оконч. штурм. уч-ща с 1830 г. занимался гидр. иссл. Финского, Рижского и Ботнического зал. В 1855 г. получил чин кап. КФШ. В 1858 г. был содержанием навигационных инструментов в Кронштадте.

**ДОБРОТВОРСКИЙ Леонид Федорович** (1856—1915) оконч. Мор. корп. В 1878—86 гг. служил на Балт. море. В 1887—91 гг. находился в плав. на кр. «Адмирал Нахимов». В 1893 г. ком. п/х «Лейтенант Овцын», был нач. эксп. в устье р. Енисей. В 1904—05 гг. ком. кр. «Олег», уч. в Цусимском сражении. Был произведен в к.-адм.

**ДОЛГУШИН Иван Алексеевич** (1926—74) оконч. Высшее инж. мор. уч-ще им. С. О. Макарова. В 1955—66 гг. работал в Диксонской гидробазе, занимаясь гидр. работами в Карском море, в последние годы был нач. гидробазы. В 1966—74 гг. работал в Черноморско-Азовском управлении пути.

**ДОМАШЕНКО Александр Александрович** (?—1827) оконч. Мор. корп. В 1822—25 гг. совершил кругосветное плав. на фр. «Крейсер». В 1826 г. на корабле «Азов» перешел в Средиземное море. Во время плав. у побер. Сицилии утонул, спасая упавшего за борт матроса.

**ДРАХЕНФЕЛЬС Вернер Вернерович** (1878—?) оконч. Мор. корп. В 1901 г. на тр. «Якут» уч. в гидр. работах у в. побер. Камчатки. В 1901—02 гг. плав. на л/к «Надежный» и кан. л-ке «Манджур».

**ДРЕШЕР Петр Яковлевич** (1866—1905) оконч. Мор. корп. В 1885—90 гг. служил на Балт. море. В 1891—93 гг. на корв. «Витязь» перешел на Тихий ок. В 1893 г. уч. в гидр. работах у побер. Кореи. Во время рус.-японской войны служил на тр. «Енисей». В 1904 г. получил чин кап. 2 р.

**ДРИЖЕНКО Федор Кириллович** (1858—1922) оконч. Мор. корп. В 1878—83 гг. плав. на фр. «Князь Пожарский», «Минин» и др.

В 1887—91 гг. занимался гидр. работами на Балт. море. В 1891—94 гг. был нач. Отдельной съемки Онежского оз. В 1897—1903 гг. возглавлял Гидр. эксп. Байкальского оз. В 1903—05 гг. был нач. Гидр. эксп. СЛО. В 1905—08 гг. возглавлял ОСБелМ. В 1908 г. был назначен пом. нач. ГГУ. Одновременно до 1910 г. рук. гидр. работами на Каспийском море. В 1912—14 гг. возглавлял ОСМБ. В 1912 г. получил чин ген.-л-та КФШ. После Великой Октябрьской социалистической революции работал в Ксмитете СМП и рук. гидр. работами на с. морях и реках.

**ДУБИНИН Александр Иосифович** (1908—63) по оконч. Архангельского мор. техникума начал с 1930 г. плав. на судах С. пароходства. В 1941 г. ком. п/х «Степан Халтурин», уч. в конвое, шедшем из Англии. В 1943—45 гг. плав. на судах Дальневосточного пароходства. В 1956—58 гг. был кап. п/х «А. Суворов», д/з «Лена», «Цимлянскгэс». В 1958—61 гг., ком. д/з «Обь», совершил четыре рейса к берегам Антарктиды и обеспечил выполнение работ САЭ.

**ДУБЛИЦКИЙ Константин Александрович** (1875—1939) по оконч. в 1903 г. мореходных классов в Одессе плав. на Черном море. В 1905 г. был секретарем I Всероссийского союза моряков в Одессе, рук. стачками моряков, за что был арестован и сослан в Туринск. В 1909—15 гг. плав. по Амуру. В 1917 г. на п/х «Ставрополь» совершил рейс к устью Колымы. В последующие годы, ком. различными судами, совершал рейсы в Арктику. В 1927 г., ком. л/р «Ф. Литке», успешно достиг о. Врангеля. В 1932 г. плав. к о. Врангеля на п/х «Совет».

**ДУБОВСКОЙ Борис Владимирович** (1912—78) в 1928—34 гг. занимался топогеодезическими работами в различных р-нах Сов. Союза. По оконч. МГУ в 1936—42 гг. работал в ЦНИИГАиК. В ВОВ поехал в составе Воронежского и 1-го Украинского фронтов. В 1947—54 гг. был нач. С.-Таймырской и С. аэрофотоъемочной эксп. В 1954—78 гг. работал в ин-те «Союзморниипроект». В 1956—57 гг. уч. во 2-й САЭ. Лауреат Государственной премии СССР.

**ДУНАЕВ Василий Михайлович** (1908—42) после службы в армии работал на лесобазе. В 1933—37 гг. возглавлял колхоз «Красная Выя». В 1938—41 гг. был директором маслозавода. Во время ВОВ служил на СФ. В 1942 г. был ком. носовых орудий л/п «А. Сибиряков». Погиб в бою с немецким кр. «Адмирал Шеер».

**ДУНДУКОВ-КОРСАКОВ Сергей Владимирович** (1874—?) оконч. Мор. корп. В 1893—94 гг. плав. на Балт. море. В 1895—96 гг. перешел на фр. «Дмитрий Донской» на Тихий ок. В 1896 г. уч. в гидр. работах у побереж. Кореи. В 1893 г. получил чин м-на.

**ДУРАКИН Александр Андреевич** (1820—?) оконч. штурм. уч-ще. В 1850—54 гг. занимался гидр. работами в Рижском и Ботническом зал. В 1852 г. был произведен в прап. КФШ.

**ДУРНЕВ Семен Степанович** (1823—?) оконч. Черноморское штурм. уч-ще. В 1842—59 гг. служил на ЧФ, уч. в Крымской войне. В 1860—85 гг. занимался гидр. работами на Каспийском море. В 1881 г. получил чин полк. КФШ.

**ДУРНОВО Сергей Сергеевич** (1838—?) оконч. Мор. корп. В 1855—56 гг. служил на БФ. С 1860 г. плав. на Тихом ок. на корв. «Гридень», тр. «Японец», шх. «Пурга». В 1862 г. получил чин л-та.

**ДЫДЫМОВ Аким Егорович** (1856—91) оконч. Мор. корп. В 1878—84 гг. плав. на Балт. море и в Атлантическом ок. В 1884—86 гг. на кл. «Джигит» перешел на Тихий ок. Уйдя в отставку, занялся частным китобойным промыслом на ДВ. В январе 1891 г.

вместе с китобойным п/х «Геннадий Невельской» пропал без вести в Японском море у побережья Кореи.

**ДВЯКОВ Василий Матвеевич** (1818—69) оконч. штурм. уч-ще. В 1837—50 гг. занимался гидр. работами в Финском и Рижском заливах. В 1853—54 гг. на фр. «Аврора» перешел к берегам Камчатки и уч. в обороне Петропавловска-Камчатского. В 1863—64 гг. плав. на фр. «Александр Невский», «Пересвет». В 1866 г. получил чин подполк. КФШ.

**ДВЯКОНОВ Владимир Владимирович** (1873—1905) оконч. Мор. корп. В 1893—98 гг. на кр. «Адмирал Нахимов», «Забияка» и др. плав. в водах Тихого ок. В 1898—99 гг. в составе Гидр. эксп. СЛО занимался исслед. на Белом и Карском морях. На кр. «Светлана» уч. в Цусимском сражении.

**ЕВГЕНОВ Николай Иванович** (1888—1964) оконч. Мор. корп. В 1908 г. на миноносце «Слава» перешел на Средиземное море, где уч. в оказании помощи пострадавшим от землетрясения жителям г. Мессины. В 1910 г. на тр. «Бакан» плав. на Баренцевом море. В 1913—15 гг. уч. в Гидр. эксп. СЛО на л/т «Таймыр» и «Вайгач». В 1920—21 гг. занимался гидр. работами в устье р. Оленёк, дельте р. Лена и в б. Тикси. В 1925—31 гг. рук. Карскими мор. эксп. В 1934 г. на л/к «Красин» уч. в эксп. по спасению л/п «Челюскин». В 1935—38 гг. уч. в высокоширотных эксп. на л/п «Садко». С 1951 г. работал в ленинградском отделении Океанографического ин-та.

**ЕВРЕИНОВ Иван Михайлович** (?—1724) оконч. Мор. акад. В 1718 г. был послан Петром I в секретную эксп. на Тихий ок. Вместе с Ф. Ф. Лужиным в 1720—21 гг. плавал на Охотском море, у побережья Камчатки и Курильских о-вов. Первым достиг центральной части этих о-вов и 14 из них картографировал. В 1723 г. занимался съемкой в Вятской губ.

**ЕВСТИФЕЕВ Иван Николаевич** (1897—1952) оконч. Моск. геологоразведочный ин-т. В 1929—33 гг. уч. в эксп. в В. Забайкалье. В 1939—41 гг. уч. в эксп. по исслед. угленосного р-на в бассейне р. Хатанга. Во время ВОВ служил в Сов. Армии. В 1950—52 гг. проводил геолого-съемочные работы на о. Врангеля.

**ЕВТИФЕЕВ Семен** (1856—?) был промышленником из Карелии. В 1892—93 гг. зимовал на Нов. Земле. В 1898 г. уч. в эксп. художника А. А. Борисова на Нов. Землю. В 1900—03 гг. был матросом на ях. «Заря» РПЭ под рук. Э. В. Толля.

**ЕГЕРМАН Эдуард Генрихович** (1854—?) оконч. штурм. уч-ще. В 1874—79 гг. был в кругосветном плав. на корв. «Баян». В 1887 г. на кан. л-ке «Сивуч» занимался гидр. работами у побережья Кореи. В 1893—94 гг. был флаг. штурм. эскадры Атлантического ок. В 1895 г. произведен в кап. КФШ.

**ЕГОРОВ Владимир Иванович** (1846—?) оконч. штурм. уч-ще. В 1863—69 гг. плав. на Балт. море. В 1871—76 гг. служил в Сибирской флотилии. В 1874 г. уч. в гидр. работах в заливе Петра Великого. В 1877—87 гг. плав. на Балт. море на батире «Первенец», фр. «Генерал-Адмирал» и др. В 1889—90 гг. был пом. нач. плав. маяка «Кальбадагрудн». В 1886 г. получил чин шт.-кап. КФШ.

**ЕГОРОВ Владимир Степанович** (1866—?) оконч. Мор. корп. В 1887 г. на кан. л-ке «Ерш» уч. в гидр. работах в Финском заливе. В 1889—90 гг. на шх. «Бакан» занимался гидр. исслед. у побережья Нов. Земли и на Белом море. В 1894—1901 гг. уч. в гидр. работах на Балт. море. В 1903—04 гг. ком. кан. л-кой «Манджур» в морях ДВ. В 1904 г. произведен в кап. 2 р.

**ЕЖОВ Александр Алексеевич** (1793—1848) оконч. штурм. уч-ще. В 1812—23 гг. плав. у берегов Англии, Франции и на Балт. море. В 1824 г. на корабле «Св. Андрей» ходил к Исландии. В 1830—39 гг. был нач. штаба эскадры в Балт. море. В 1836 г. получил чин кап. 1 р., с 1841 г. служил в Кораблестроительном департаменте.

**ЕКАТЕРИНИН Борис Михайлович** (1912—54) оконч. Сибирский горный ин-т и Гидр. ин-т. В 1939—41 гг. уч. в гидр. испл. побер. Нов. Земли. В 1941—44 гг. ежегодно уч. в эксп. на л/к «Микоян», «Ф. Литке», «Каганович», п/х «Диксон».

**ЕЛАГИН Иван (?—1766)** начал службу во флоте штурм. учеником в 1726 г. В 1733—41 гг. уч. во 2-й Камчатской эксп. под рук. В. И. Беринга. Был в числе первооткрывателей побер. с.-з. Америки и некоторых о-вов Алеутской гряды. В 1743 г. ком. ях. «Елизавета». До 1753 г. плав. на кораблях БФ. В 1762—66 гг. был ком. Рижского порта.

**ЕЛАГИН Лев Петрович** (1841—78) оконч. Мор. корп. В 1858—65 гг. плав. на Балт., Северном и Средиземном морях. В 1869—70 гг. на корв. «Боярин» перешел на Тихий ок. В 1870—74 гг. занимался гидр. работами в морях ДВ, плав. на кл. «Всадник», шх. «Ермак», «Восток» и др. В 1875 г. уч. в гидр. работах на Онежском оз., получил чин кап.-л-та.

**ЕЛИЗАРОВ Иван Иванович** (1834—86) оконч. штурм. уч-ще. В 1852—58 гг. плав. на Балт. море. В 1859—65 гг. на кл. «Разбойник» перешел на Тихий ок. и плав. в его морях. В 1862 г. уч. в испл. зал. Петра Великого. В 1865—69 гг. плав. на корв. «Аскольд». В 1871—74 гг. занимался гидр. работами на Балт. море и Ладожском оз. В 1880 г. был произведен в подполк. КФШ.

**ЕЛИСЕЕВ Евгений Пантелеймонович** (1864—?) оконч. Мор. корп. В 1884—91 гг. служил на БФ. В 1891—93 гг. на корв. «Витязь» перешел на Тихий ок. В 1893 г. уч. в гидр. работах у побер. Кореи. В 1894—1900 гг. плав. на Балт. море и за границей. В 1903—06 гг. ком. миноносцем «Боевой», кан. л-кой «Манджур» и учебным судном «Хабаровск». В 1913 г. получил чин ген.-м-ра.

**ЕМЕЛЬЯНОВ Александр Михайлович** (1897—1957) в 1918 г. добровольцем вступил в Красную Армию. В 1919—23 гг. служил на БФ. Уч. в боевых действиях против армии Юденича. В 1935—37 гг. возглавлял Гидр. службу ТФ. В 1940—50 гг. исполнял ответственные должности в ГУ ВМФ. В 1941 г. присвоено звание инж.-кап. 1 р.

**ЕНГАЛЬЧЕВ Константин Елпидифорович** (1842—?) оконч. Мор. корп. В 1860—62 гг. плав. на Средиземном море. В 1863 г. уч. в гидр. работах на Балт. море. С 1864 г. служил в Сибирской флотилии. В 1871—74 гг. ком. шх. «Ермак», тр. «Манджур». В 1875 г. получил чин кап.-л-та.

**ЕНДОГУРОВ Иван Андреевич** (1812—71) оконч. Мор. корп. В 1828—29 гг. служил на БФ. В 1830—37 гг. плав. на Черном и Средиземном морях. В 1854—55 гг. уч. в Крымской войне. В 1864—65 гг. в чине к.-адм. во главе отряда из трех кораблей совершил плав. на Тихий ок. В 1865—71 гг. занимал береговые административные должности.

**ЕРГОМЫШЕВ Константин Львович** (1856—?) оконч. Мор. корп. В 1878—81 гг. перешел на Тихий ок. и плавал на фр. «Минин» и кл. «Пластун». В 1884—92 гг. плав. на Балт. море и за границей. В 1899—1900 гг. ком. тр. «Бакан» и уч. в рус. градусной эксп. на Шпицберген. В 1910 г. получил чин ген.-м-ра.

**ЕРЕМИН Афанасий (?—?)** был сумским мещанином, занимался

зверобойным промыслом в Белом и Баренцевом морях, посещал Нов. Землю. В 1835 г. оказал помощь потерпевшей кораблекрушение эксп. П. К. Пахтусова. В 1837 г. на своей ладье «Св. Елисей» доставил на Нов. Землю эксп. акад. К. Бэра.

**ЕРЖИКОВИЧ Владислав Константинович** (1858—?) по оконч. Мор. корп. до 1888 г. служил на кораблях ЧФ и БФ. В 1888—89 гг. на кр. «Адмирал Нахимов» перешел на Тихий ок. В 1899 г., ком. кан. л-кой «Туча», перешел из Кронштадта по рекам в Каспийское море.

**ЕРМИЛОВ Иван Иванович** (1914—44) в 1937—41 гг. учился в авиационном уч-ще в г. Энгельсе. С началом ВОВ на Волховском и Ленинградском фронтах уч. в боевых действиях. В 1944 г. был зам. ком. авиаэскадрильи 448-го штурмового полка. Ст. л-т Ермилов погиб в 1944 г. под Ленинградом.

**ЕРМОЛАЕВ Михаил Михайлович** (р. 1905) в 1925 г. на парусно-моторном боте «Эльдинг» уч. в эксп. на Нов. Землю. В 1926—27 гг. уч. в эксп. по Тиманскому побережью Баренцева моря и на Нов. Землю. В 1928—30 гг. иссл. Новосибирские о-ва. В 1931—32 гг. зимовал в зал. Рус. Гавань на Нов. Земле по программе 2-го Международного полярного года. В 1934 г. делал геодезические и съемочные работы на о-вах Пахтусова на Нов. Земле. В 1935 г. уч. в 1-й высокоширотной эксп. В 1937—38 гг. находился в плав. на л/п «Садко». В 1957—70 гг. преподавал в ЛГУ. С 1970 г. зав. кафедрой в Калининградском ун-те.

**ЕРМОЛАЕВ Платон Иванович** (1832—1901) оконч. Мор. корп. В 1849—68 гг. плав. на Балт., Средиземном и Черном морях. В 1870—85 гг. ком. корв. «Варяг», фр. «Адмирал Лазарев». В 1887—93 гг. был ком. и военным губернатором Владивостокского порта. В 1893 г. получил чин в.-адм.

**ЕРОХИН Борис Иванович** (1891—1933) по оконч. Архангельского торгово-мореходного уч-ща плав. на каботажных п/х на Белом море. В 1920 г. уч. в 1-й Карской эксп. В 1921—33 гг. ком. л/к «Г. Седов», л/п «В. Русанов», занимался зверобойным промыслом на Белом море. В 1932 г. на л/п «В. Русанов» первым прошел пр. Шокальского из Карского моря в море Лаптевых.

**ЕРШОВ Василий Артемьевич** (1775—1860) начал службу в 1791 г. В 1819 г. готовил к кругосветному плав. шл. «Восток», «Мирный», «Предприятие», «Благонамеренный». В 1826—30 гг. построил корабли «Азов», «Бородино», фр. «Мария» и др. В 1832—42 гг. возглавлял верфи в Архангельске. Под его рук. был построен бот «Новая Земля» для эксп. П. К. Пахтусова. За свою жизнь построил около 60 различных судов. В 1860 г. получил чин ген.-л-та ККИ.

**ЕРШОВ Николай Петрович** (1834—?) оконч. штурм. уч-ще. В 1856—57 гг. на корабле «Выборг» плав. на Средиземном море. В 1858—65 гг. служил на БФ. В 1865—79 гг. уч. в гидр. иссл. Балт. моря. В 1879 г. получил чин кап. КФШ.

**ЕФРЕМОВ Андрей Георгиевич** (1908—41) по оконч. Владивостокского мор. техникума плав. в морях ДВ. После службы в армии преподавал в мор. техникуме. В 1938 г. был ст. пом. кап. на л/п «Г. Седов», на котором совершил героический ледовый дрейф, продолжавшийся 812 дней, за что удостоен звания Героя Советского Союза.

**ЖАРКОВ Виктор Александрович** (1804—?) оконч. Мор. корп. В 1825—32 гг. на фр. «Легкий», корабле «Кацбах» и др. плав. на Балт. море. В 1832—34 гг. служил в Мор. корп. В 1834 г. получил чин кап.-л-та.

**ЖДАНКО Михаил Ефимович** (1855—1921) оконч. Моск. ун-т. В 1877 г. поступил на службу во флот. В 1879—81 гг. на кл. «Разбойник» совершил кругосветное плав. В 1887 г. занимался гидр. работами на Белом море. В 1888—90 гг. уч. в гидр. работах на Балт. море. В 1891—97 гг. возглавлял ОСБелМ. В 1898—1913 гг. был нач. Гидр. эксп. В. ок. Провел обширные иссл. в морях ДВ. В 1913—17 гг. занимал должность нач. ГГУ. После 1917 г. работал в Постоянной полярной комиссии при Российской АН.

**ЖЕЛЕЗНЯКОВ Анатолий Григорьевич** (1895—1919) начал трудовую деятельность в 1912 г. В 1915 г. был призван на службу во флот. Уч. в революционной работе. Был секретарем 2-го съезда представителей БФ и делегатом Балтики на II Всероссийском съезде Советов. Ком. ударным отрядом моряков, штурмовавшим Зимний дворец. Уч. в аресте Временного правительства. В 1918—19 гг. ком. Дунайской военно-транспортной флотилией, Еланским полком, а затем бронепоездом. Погиб в бою с белогвардейцами.

**ЖЕЛУХИН Федор Николаевич** (1827—98) оконч. Мор. корп. В 1843—58 гг. плав. на Балт. и Северном морях. В 1859—63 гг., ком. кл. «Наездник», а затем корв. «Калевала», перешел на Тихий ок. и плав. в его морях. В 1863 г. на корв. «Калевала» уч. в гидр. работах в зал. Петра Великого. В 1871—74 гг. ком. фр. «Адмирал Чичагов» на Балт. море. В 1879 г. произведен в к.-адм.

**ЖЕРВЕ Петр Любимович** (1829—1907) по оконч. Мор. корп. служил на ЧФ. В 1854—55 гг. находился в числе защитников Севастополя, ком. на Корниловском бастионе батареей. В 1857—60 гг. служил на коммерческих судах. В 1861—74 гг. плав. на Балт. море. В 1888 г. произведен в к.-адм.

**ЖИГАЛОВ Лев Николаевич** (1926—72) по оконч. ЛГУ с 1955 г. работал в АНИИ. В 1956—58 гг. уч. в работе дрейфующих станций «С. полюс-5» и «С. полюс-6». В 1960—62 гг. уч. в 6-й САЭ и был нач. станций «Восток».

**ЖИТКОВ Владимир Васильевич** (1836—99) поступил в 1852 г. на ЧФ юнкером. В 1854 г. на Малаховом кургане уч. в защите Севастополя. В 1861—62 гг. на корв. «Новик» совершил переход на Тихий ок., где в 1862 г. уч. в гидр. работах в зал. Петра Великого. В 1879—81 гг. ком. кл. «Разбойник», совершил второе плав. на Тихий ок. В 1891 г. произведен в к.-адм.

**ЖОНГЛОВИЧ Иван Данилович** (1892—1981) оконч. Петербургский ун-т. В 1917 г. был мобилизован во флот. В 1920—30 гг. уч. в гидр. эксп. на Нов. Землю, Мурманское побереж., работал в морях СЛО. В 1935—38 гг. находился в составе высокоширотных эксп. и в совместном дрейфе л/п «Садко», «Г. Седов» и «Малыгин». Имел звание военного инж. 1 р. В последние годы работал в Ин-те теоретической астрономии АН СССР.

**ЖОХОВ Алексей Николаевич** (1885—1915) по оконч. Мор. корп. служил на БФ. В 1912—15 гг. уч. в Гидр. эксп. СЛО на л/т «Таймыр» и «Вайгач». В 1913 г. открыл о., названный позже о. Вилькицкого, а в 1914 г. — о., получивший впоследствии его имя. В 1914 г. производил съемку побереж. С. Земли.

**ЖУРАВЛЕВ Прокопий Матвеевич** (?—1942) был одним из первых «свободных» промышленников. С 1906 г. зимовал на Нов. Земле, занимаясь зверобойным промыслом. В 1942 г. промыслял рыбу для СФ.

**ЖУРАВЛЕВ Сергей Прокопьевич** (1892—1937) с 14 лет уч. с отцом в промысловых эксп. на Нов. Землю. В 1910—11 гг. и в 1914—18 гг. зимовал на Нов. Земле. В 1919 г. был призван в Красную Армию и сражался против Колчака. В 1920—24 и 1927—



29 гг. жил на Нов. Земле и занимался промыслом. В 1930—32 гг. уч. в эксп. Ушакова — Урванцева на С. Землю. В 1933 г. уч. в спасательной эксп. на л/к «Красин». В 1936—37 гг. совершил 1000-км переход на собаках, доставив из Игарки людей и грузы в б. Кожевникова.

**ЗАБУДСКИЙ Григорий Николаевич** (1827—1904) оконч. Мор. корп. В 1845—52 гг. плав. на Балт. и Северном морях. В 1850 и 1852 гг. уч. в гидр. работах в Финском зал. В 1853 г. на фр. «Кулевичи» уч. в Синопском сражении. Во время Севастопольской обороны ком. правым флангом бастиона № 4. С 1856 г. служил на БФ. В 1886 г. был назначен ст. пом. кап. Кронштадтского порта. В 1887 г. получил чин в.-адм.

**ЗАВАДОВСКИЙ Иван Иванович** (1780—1837) начал службу на ЧФ. В 1798—1800 гг. на кораблях «Симеон», «Анна» уч. во взятии крепостей Видо и Корфу. В 1801—19 гг. плав. на Черном и Средиземном морях. В 1819—21 гг. на шл. «Восток» уч. в эксп. Беллинсгаузена — Лазарева. В 1825—28 гг. ком. Дунайской флотилией при блокаде Измаила. В 1828 г. произведен в к.-адм.

**ЗАВАЛИШИН Дмитрий Иринархович** (1804—92) по оконч. Мор. корп. плав. на Балт. море. В 1822—24 гг. на фр. «Крейсер» плав. в Рус. Америку. Уч. С. об-ва декабристов. 13 лет отбывал каторгу на Нерчинских рудниках. Написал несколько работ о Сибири, ДВ и Рус. Америке. В 1863 г. выехал из Сибири и поселился в Москве, где жил до последних дней жизни.

**ЗАВАЛИШИН Николай Иринархович** (1797—1847) оконч. Мор. корп. В 1813—20 гг. плав. на Балт. и Северном морях. В 1823—24 гг. на бр. «Новая Земля» уч. в иссл. Мурманского побереж. и Нов. Земли. В 1826—28 гг. на шл. «Сенявин» плав. к берегам Рус. Америки. В 1829—39 гг. служил на БФ. В 1839 г. получил чин кап. 2 р.

**ЗАВОЙКО Василий Степанович** (1809—98) в 1821—26 гг. плав. на Черном море. В 1827 г. на корабле «Александр Невский» уч. в Наваринском сражении. В 1834—39 гг. дважды совершил кругосветные плав. на тр. «Америка» и корабле «Николай». В 1840 г. поступил на службу в РАК и был нач. Охотской фактории. В 1854 г. рук. героической защитой Петропавловска-Камчатского от нападения англо-французской эскадры. В 1874 г. получил чин адм.

**ЗАВОЙКО Георгий Степанович** (1875—1906) оконч. Мор. корп. В 1893—95 гг. плав. на Балт. море. В 1896—98 гг. перешел на Тихий ок. на фр. «Дмитрий Донской» и плав. там. В 1896 г. уч. в гидр. работах у побереж. Кореи. В 1904 г. в чине л-та ком. миноносцем «Дельфин».

**ЗАГУЛЯЕВ Тимофей Федорович** (1850—?) начал службу в 1866 г. на Балт. море. В 1872—77 гг. плав. на Белом море и в СЛО. В 1886—93 гг. на корв. «Витязь» дважды побывал на ДВ. В 1893 г. уч. в гидр. работах у побереж. Кореи. В 1905 г. получил чин ген.-м-ра КИМ.

**ЗАЙЦЕВ Павел Иванович** (1912—54) по оконч. Ленинградского гидротехнического техникума с 1934 г. работал в СГЭ, ежегодно уч. в иссл. морей СЛО. В 1952 г. был призван на военную службу. Погиб во время гидр. работ у побереж. Нов. Земли.

**ЗАМАРАЕВ Иван Михайлович** (1817—?) оконч. штурм. уч-ще. В 1837—40 гг. уч. в гидр. работах в Финском зал. В 1841 г. на бр. «Казарский» плав. на Балт. море. В 1840 г. произведен в прап. КФШ.

**ЗАРЕМБО Дионисий Федорович** (1797—?) оконч. штурм. уч-ще. В 1816—21 гг. совершил два кругосветных плав. на кораблях

РАК «Суворов» и «Бородино». В 1827—38 гг. плав. в Тихом ок. и уч. в иссл. побер. с.-з. Америки. В 1840 г., ком. кораблем «Наследник Александр», в третий раз вышел к берегам Рус. Америки. В 1842—51 гг. был пом. правителя Российско-Американских владений. В 1849 г. получил чин кап. 1 р.

**ЗАРИН Сергей Аполлинариевич** (1846—94) оконч. Мор. корп. В 1864—69 гг. плав. на Балт., Северном и Средиземном морях. В 1870—72 гг. на шх. «Тунгуз» перешел на Тихий ок. В 1886—93 гг., ком. кл. «Наездник» и корв. «Витязь», дважды посетил Тихий ок. и плав. там, где в 1893 г. рук. гидр. работами у побер. Кореи. В 1889 г. получил чин кап. 1 р.

**ЗАРУБИН Иван Иванович** (1822—1902) с 1845 г. плав. на Балт. море. В 1852—54 гг. на фр. «Паллада» и шх. «Восток» перешел и плав. на ДВ. В 1854 г. уч. в описи зал. Посыета. С 1861 г. служил на Ижорских заводах пом., а с 1863 г. нач. заводов. В 1880—82 гг. плав. на кр. «Европа» флагманским инж.-мех. эскадры Тихого ок. В 1890 г. произведен в ген.-л-ты ККИ.

**ЗАРУБИН Петр Николаевич** (1866—95?) оконч. техническое уч-ще. В 1886—91 гг. плав. на Балт. море. В 1892—94 гг. служил в Сибирской флотилии. В 1893 г. на кан. л-ке «Бобр» уч. в гидр. работах у побер. Кореи.

**ЗЕЛЕНЙ Павел Алексеевич** (1833—1909) оконч. Мор. корп. В 1850—52 гг. плав. на Балт. море. В 1852—54 гг. на фр. «Паллада» перешел и плав. на Тихом ок. В 1855 г. на фр. «Диана» плав. к берегам Японии. В 1857—60 гг. на фр. «Аскольд» вновь плав. на Тихом ок. В 1866—69 гг. ком. корв. «Витязь». В 1891 г. получил чин ген.-л-та.

**ЗЕЛЕНЬ Петр Александрович** (1869—?) оконч. Мор. корп. В 1889—91 гг. плав. на Балт. море. В 1891—93 гг. перешел на Тихий ок. и плав. в его морях на корв. «Витязь». В 1893 г. уч. в гидр. работах у побер. Кореи. В 1912 г. произведен в кап. 1 р.

**ЗЕЛЕНЬ Семен Ильич** (1810—92) оконч. Мор. корп. В 1833 г. уч. в хронометрической эксп. на Балт. море. В 1835—50 гг. был преподавателем в Мор. корп. и зав. астрономической обсерваторией. В 1839—50 гг. был составителем Мор. месяцеслова. В 1859—66 гг. возглавлял Гидр. департамент. В 1866—81 гг. был председателем ученого отделения Мор. технического комитета.

**ЗЕМБАЛЕВСКИЙ Сергей Андреевич** (1833—?) оконч. штурм. уч-ще. В 1857—75 гг. занимался гидр. работами в Финском зал. и Балт. море. В 1876—80 гг. служил в Гидр. департаменте. В 1879 г. получил чин кап. КФШ.

**ЗЕНКЕВИЧ Лев Александрович** (1889—1970) по оконч. Моск. ун-та был оставлен при нем. В 1921 г. уч. в организации Плавающего мор. ин-та на э/с «Персей». Уч. в иссл. морей СЛО. С 1932 г. занимался иссл. на Черном и Каспийском морях. С 1949 г. уч. в иссл. морей ДВ на НИС «Витязь». В 1968 г. избран акад. В 1956—62 гг. был вице-президентом Международного комитета по мор. иссл. ЮНЕСКО. Лауреат Государственной и Ленинской премий.

**ЗНАМЕНСКИЙ Константин Иванович** (1903—41) в 1919 г. добровольно вступил в Красную Армию. В 1925 г. оконч. Военно-мор. гидр. уч-ще. В 1929—31 гг. служил на Каспийском море. В 1935—38 гг. занимался гидр. работами на морях ДВ. Погиб в первые дни ВОВ в боях под Таллином.

**ЗОТИКОВ Игорь Алексеевич** (р. 1926) оконч. Моск. авиационный ин-т. В 1958—61 гг. зимовал в Антарктиде на станции «Мирный». В 1963 г. уч. в перелете сов. самолетов в Антарктиду и работал на станции «Восток». В 1965 г. зимовал на американ-

ской антарктической станции «Мак-Мердо», работал на станциях «Ю. Полюс» и «Бэрд», рук. сов.-американско-новозеландской выносной станцией на оз. Ванда. В 1973—80 гг. рук. сов. группой по иссл. шельфового ледн. Росса, уч. в трех американских антарктических эксп.

**ЗОТОВ Григорий Иванович** (?—1907) по оконч. Мор. корп. служил на ДВ. В 1874 г. уволился со службы. В 1876—78 гг. был кап. п/х «Батрак». В 1888 г. получил участок на Сахалине для разработки нефти. В 1892—93 гг. на его средства были пробурены первые две скважины на Сахалине. В 1906 г. создал компанию «Сахалинское нефтепромышленное товарищество Г. И. Зотов и К<sup>о</sup>».

**ЗУБОВ Николай Николаевич** (1885—1960) по оконч. Мор. корп. уч. в Цусимском сражении на миноносце «Блестящий». В 1912 г. занимался гидр. работами на Баренцевом море и у побереж. Нов. Земли. С 1923 г. уч. в работе Плавучего мор. ин-та. В 1932 г. возглавил эксп. на судне «Книпович», которая впервые в истории обогнула ЗФИ с с. В 1934—35 гг. рук. эксп. на э/с «Персей» и л/п «Садко». После ВОВ преподавал в МГУ. Инж.-к.-адм. Zubov — основоположник науки о льдах Арктики.

**ЗУРОВ Алексей Александрович** (1864—1905) оконч. Мор. корп. В 1885—88 гг. на кл. «Вестник» перешел на Тихий ок. и плав. в его морях. В 1891—93 гг. на корв. «Витязь» вторично побывал на ДВ и уч. в гидр. работах у побереж. Кореи. В 1903—04 гг. в чине кап. 2 р. на кр. «Светлана» находился в составе 2-й Тихоокеанской эскадры.

**ИВАНОВ Давыд Давыдович** (1830—?) начал службу в 1846 г. на ЧФ. В 1853—54 гг. на фр. «Диана» перешел на Тихий ок. В 1857—64 гг. ком. тр. «Иртыш», шх. «Восток», плавал в морях ДВ и уч. в гидр. работах. С 1867 г. служил на Черном море. В 1885 г. получил чин к.-адм.

**ИВАНОВ Иван Никифорович** (1784—1847) оконч. штурм. уч-ще. В 1804—19 гг. плав. на Средиземном, Балт. и Северном морях. В 1821—29 гг. рук. гидр. работами по иссл. побереж. Белого, Баренцева и Карского морей. В 1831—46 гг. служил на БФ. В 1844 г. получил чин полк. КФШ.

**ИВАНОВ Константин Васильевич** (1862—1907) оконч. Мор. корп. В 1883—85 гг. совершил кругосветное плав. на фр. «Минин». В 1889 г. уч. в гидр. работах на Балт. море. В 1894—95 гг., ком. п/х «Лейтенант Овцын», уч. в гидр. эксп. по иссл. устья Енисея и Оби. В 1899 г. служил на Тихом ок. В 1904 г. получил чин кап. 2 р.

**ИВАНОВ Петр Филиппович** (1841—?) по оконч. штурм. уч-ща служил на БФ. В 1883—86 гг. на п/х «Работник» уч. в гидр. работах в Финском и Рижском зал. В 1889 г., ком. шх. «Бакан», уч. в гидр. работах у побереж. Нов. Земли. В 1885 г. получил чин кап. 2 р.

**ИВАНОВ Федор Николаевич** (1860—?) оконч. Мор. корп. В 1882—85 гг. совершил плав. на ДВ на кл. «Наездник» и плав. в Тихом ок. В 1890—93 гг. служил на корв. «Витязь», на котором вторично перешел на Тихий ок. и уч. в гидр. работах у побереж. Кореи. В 1912 г. в чине кап. 1 р. был чл. особой комиссии по организации прибрежной обороны.

**ИВАНОВСКИЙ Виктор Яковлевич** (1862—?) оконч. Мор. корп. В 1884—87 гг. служил на кл. «Крейсер», на котором перешел на Тихий ок. и плав. там. В 1886 г. уч. в гидр. работах у побереж. Кореи и Чукотского п-ова. В 1890—92 гг. уч. в иссл. Онежского

оз. В 1898—99 гг. на кр. «Джигит» плав. в Тихом ок. В 1915 г. был произведен в к.-адм.

**ИВАНОВСКИЙ Юрий Константинович** (1852—1906) оконч. Мор. корп. В 1873—82 гг. плав. на Балт. море. В 1882—86 гг. занимался гидр. работами в Рижском и Финском зал. В 1887—91 гг. был нач. Отдельной съемки Онежского оз. В 1891—93 гг. рук. гидр. работами на Черном и Азовском морях. С 1893 г. был нач. ОСБМ. В 1903 г. получил чин ген.-м-ра КФШ.

**ИВАНЦОВ Николай Александрович** (1857—?) оконч. штурм. уч-ще. В 1879—84 гг. занимался гидр. работами в зал. Петра Великого, Татарском пр. и Амурском лим. В 1879 г. получил чин прапор. КФШ.

**ИВАНЧИН-ПИСАРЕВ Алексей Михайлович** (1802—47) оконч. Мор. корп. В 1823—26 гг. плав. на Балт. море. В 1827—31 гг. на бр. «Лапоминка» занимался гидр. работами на Белом море. В последующие годы служил на БФ. В 1837 г. получил чин кап.-л-та.

**ИГНАТЬЕВ Алексей Иванович** (1855—?) оконч. штурм. уч-ще. В 1876—79 гг. плав. на Балт. море. В 1880—1904 гг. занимался гидр. работами в Або-Аландских шхерах, Рижском, Финском и Ботническом зал. В 1902 г. получил чин подполк. КФШ.

**ИГНАТЬЕВ Иван Николаевич** (1786—1850) оконч. Мор. корп. В 1801—10 гг. плав. на Балт. и Средиземном морях. В 1811—13 гг. служил на ЧФ. В 1819—22 гг. уч. в кругосветном плав. на шл. «Благонамеренный». В 1828—30 гг. ком. кораблем «Великий князь Михаил», уч. в блокаде Дарданелл. В 1830 г. произведен в к.-адм.

**ИГНАТЬЕВ Михаил Николаевич** (1871—?) оконч. Мор. корп. В 1891—93 гг. плав. на Балт. море. В 1894 г. на кр. «Вестник» плав. в морях СЛО и уч. в гидр. работах у побереж. Нов. Земли. В 1898—1905 гг. служил в Сибирской флотилии. В 1907 г. получил чин кап. 2 р.

**ИЗЫЛЬМЕТЬЕВ Иван Николаевич** (1813—71) оконч. Мор. корп. В 1830—52 гг. плав. на Балт. море. В 1853—54 гг., ком. фр. «Аврора», перешел в Петропавловск-Камчатский и уч. в его обороне от нападения англо-французской эскадры. В 1866—71 гг. в чине к.-адм. был нач. штаба Кронштадтского порта и мл. флагманом БФ.

**ИЛАЕВ Хаджи-Умар Ахмедович** (1908—47) по оконч. Гидр. ин-та ГУСМП с 1939 г. работал в ГУ ГУСМП. В 1941—42 гг. уч. в эксп. по иссл. побереж. В.-Сибирского моря. В 1942 г. работал в б. Providения. В последующие годы уч. в эксп. на г/с «Папанин», работал на о. Нов. Сибирь.

**ИЛЬИН Никита Дмитриевич** (1790—?) оконч. штурм. уч-ще. В 1819—21 гг. на шл. «Мирный» совершил кругосветное плав., был уч. открытия Антарктиды. В 1823—27 гг. служил на Каспийском море и уч. в его иссл. В 1827 г. получил чин шт.-кап. КФШ.

**ИНДРЕНИУС Иван Бернардович** (1859—?) оконч. Мор. корп. В 1880—82 гг. на кл. «Стрелок» перешел на Тихий ок., где уч. в гидр. работах у побереж. Чукотского п-ова. В 1889—92 гг. на кр. «Владимир Мономах» плав. на Средиземном море и в Тихом ок. В 1895 г. получил чин кап. 2 р.

**ИНКАЛИ** (прим. 1885—?) — эскимоска из пос. на м. Чаплина на Чукотке. На о. Врангеля приехала после гибели мужа в 1926 г. с тремя детьми. На о. Врангеля занималась пошивом меховой одежды. В 1935 г. она была старейшим жителем о-ва.

**ИРЕЦКИЙ Валериан Александрович** (1842—83) оконч. Мор. корп. В 1861—62 гг. на кан. л-ке «Морж» перешел к берегам Ти-

хого ок. В 1862 г. на кл. «Разбойник» уч. в иссл. зал. Петра Великого. В 1864—73 гг. плав. на Балт. море. В 1873—83 гг. на кл. «Гайдамак», «Стрелок» еще дважды побывал на Тихом ок. В 1877 г. получил чин кап.-л-та.

**ИСАКОВ (?—?)** был кемским мещанином. Ежегодно на протяжении 32 лет кормщиком плав. к Нов. Земле. В 1835 г. достиг мест, лежащих на 100 верст к с. от о. Панкратьева и видел о-ва, которые впоследствии были названы его именем.

**ИСАКОВ Иван Степанович (1894—1967)** по оконч. гардемаринских классов на эсминце «Изяслав» уч. в 1-й мировой войне, а в 1918 г. — в историческом Ледовом походе БФ. После гражданской войны ком. кораблями на Балт. море и Волжско-Каспийской флотилии. В 1923—27 гг. служил на ЧФ. В 1933—38 гг. был нач. штаба, а затем командующим БФ. В 1938—46 гг. занимал должность зам. наркома ВМФ, в 1946—47 гг. — нач. Гл. штаба ВМС, в 1947—50 гг. — зам. главнокомандующего ВМФ. В 1958 г. избран чл.-корр. АН СССР. Адм. флота Сов. Союза, Герой Сов. Союза, лауреат Гос. премии СССР.

**ИСЛЯМОВ Исаак Ибрагимович (1865—?)** оконч. штурм. уч-ще. В 1885 г. уч. в гидр. работах на Балт. море. В 1887—90 гг. на кл. «Разбойник» перешел на ДВ и уч. в иссл. морей Тихого ок. В 1892 г. занимался гидр. работами у Кронштадта. В 1897 г. уч. в иссл. зал. Кара-Богаз-Гол на Каспийском море. В 1898 г. получил чин л-та.

**ИСТОМИН Владимир Иванович (1809—55)** оконч. Мор. корп. В 1827 г. на корабле «Азов» уч. в Наваринском сражении. В 1832—34 гг. плав. на Балт. море. С 1835 г. служил на ЧФ. В 1853 г. ком. кораблем «Париж», уч. в Синопском сражении. С началом обороны Севастополя ком. 4-й оборонительной дистанцией Малахова кургана. 7 марта 1855 г. к.-адм. Истомин геройски погиб на Камчатском редуте.

**КАЗАКЕВИЧ Павел Васильевич (1815—82)** оконч. Мор. корп. В 1832—36 гг. плав. на Балт. море. С 1837 г. занимался гидр. работами в Финском, Рижском и Ботническом зал. В 1862—74 гг. возглавлял чертежную в Гидр. департаменте. В 1874 г. в чине ген.-м-ра КФШ был назначен вице-директором Гидр. департамента.

**КАЗАКЕВИЧ Петр Васильевич (1814—87)** оконч. Мор. корп. В 1834—43 гг. плав. на Балт. море. В 1848—49 гг. на тр. «Байкал» перешел на ДВ, уч. в гидр. работах по иссл. устья Амура. В 1851—52 гг. производил съемку и промер р. Ингоды, Онона и Шилки. В 1854 г. подготавливал первый сплав по Амуру. В 1856—65 гг. был первым военным губернатором Приморской области В. Сибири и ком. Сибирской флотилии. В 1871 г. был назначен главным ком. Кронштадтского порта. В 1883 г. в чине адм. стал чл. Военного совета и Адмиралтейств-совета.

**КАЗАКОВ Иван Филиппович (1793—1833)** оконч. штурм. уч-ще. В 1821—31 гг. уч. в гидр. работах в устье р. Печоры, на Белом море и у мурманского побережья. В 1832 г. на корабле «Енисей» вышел к Нов. Земле. Погиб вместе с кораблем у з. побережья Нов. Земли.

**КАЗАКОВ Николай Иванович (1829—84?)** оконч. штурм. уч-ще. В 1852—54 гг. на фр. «Паллада» перешел на Тихий ок., где уч. в гидр. работах у побережья Кореи. В 1857—58 гг. на корв. «Воевода» вторично перешел на ДВ. В 1861—75 гг. служил на Аральской флотилии и уч. в гидр. работах. В 1877 г. получил чин полк. КФШ.

**КАЗАРИНОВ Валериан Захарович (1840—86)** оконч. штурм. уч-ще. В 1860—62 гг. плав. на Черном море. В 1866—68 гг. занимался гидр. работами на Балт. море. В 1870 г. уч. в иссл. побережья Нов.

Земли. С 1873 г. служил в штурм. уч-ще и уч. в гидр. работах на Балт. море. В 1885 г. произведен в кап. 2 р.

**КАЗИ Александр Ильич** (1841—1918) начал службу в 1856 г. на ЧФ. С 1863 г. служил на Сибирской флотилии. В 1879—89 гг. ком. кан. л-ками «Морж», «Нерпа», «Горностаи». В 1882—89 гг. уч. в гидр. работах ОСВО. В 1885 г. получил чин кап. 2 р.

**КАЗИН Владимир Николаевич** (1836—?) оконч. Мор. корп. В 1853—55 гг. на фр. «Диана» перешел на Тихий ок. В 1856 г. на шх. «Хеда» плав. к берегам Японии. В 1858—60 гг. плав. на Балт. и Средиземном морях. В 1861—62 гг. на кл. «Стрелок», «Абрек», «Разбойник» плав. в морях ДВ, уч. в гидр. работах в зал. Петра Великого. В 1869 г. получил чин кап.-л-та.

**КАЛИН Владимир Яковлевич** (1912—54) по оконч. Гидр. ин-та ГУСМП с 1938 г. работал в ГУ ГУСМП. В 1938 г. уч. в эксп. на г/с «Папанин». В 1939—43 гг. занимался геодезическими работами на Индигирке. В последующие годы уч. в сезонных эксп. на побереж. Карского моря.

**КАЛИТКИН Иван Михайлович** (р. 1908) по оконч. Ленинградского топографического техникума с 1934 г. работал в ГУ ГУСМП. В 1936 г. уч. в эксп. на Нов. Землю. В последующие годы проводил иссл. в Карском, В.-Сибирском морях, море Лаптевых.

**КАЛМЫЧКОВ Петр Андреевич** (1898—1981) начал трудовую деятельность с 15 лет, плав. матросом на п/х по Онежскому и Ладожскому оз. По оконч. Военно-мор. гидр. уч-ща с 1924 г. занимался гидр. работами на Каспийском море. В 1943—45 гг. служил в гидр. подразделениях Беломорской флотилии. В 1945—54 гг. работал в ГУ ВМФ. Имел звание кап. 1 р.

**КАЛЬВИЦ Отто Артурович** (1889—1931) оконч. в 1920 г. Самарскую авиашколу. В 1921 г. уч. в подавлении кронштадтского мятежа. В 1925 г. провел первую сов. ледовую авиаразведку у Нов. Земли, а затем уч. в эксп. на л/п «Ставрополь» к о. Врангеля. Первым в истории совершил облет о. Врангеля. В 1929 г. совершил перелет из б. Лаврентия к о. Врангеля, а затем к устью Енисея. Погиб в авиационной катастрофе во время полета в сел. Булун.

**КАМАРАШ Павел Ильич** (1791—1871) оконч. Мор. корп. В 1809—19 гг. плав. на Балт. море. В 1820—21 гг. служил в Архангельске. В 1829—40 гг. плав. на Черном море. В 1835—40 гг. ком. фр. «Анна». В 1839 г. получил чин кап. 1 р.

**КАМЕНСКИЙ Александр Петрович** (1815—65) оконч. Мор. корп. В 1832—56 гг. плав. на Балт. море. В 1857—58 гг., ком. кл. «Разбойник», перешел на Тихий ок. В 1858—63 гг. был ком. Сибирского флотского экипажа. В 1863—65 гг. в чине кап. 1 р. служил на БФ.

**КАРАГАЕВ Александр Михайлович** (1915—42) был рабочим. Во время ВОВ служил ком. отделения комендоров на «СКР-19» (л/п «Дежнёв»). Погиб в 1942 г. при обороне Диксона в бою «СКР-19» с немецким кр. «Адмирал Шеер».

**КАРАГЕДОВ Арсений Иванович** (1886—1937) по оконч. мореходного уч-ща дальнего плав. уч. в гражданской войне. В 1922 г. уч. в гидр. работах на Каспийском море. В 1928 г. ком. плавмаяком «Красноводский». С 1931 г. занимался обеспечением безопасности мореплавания на Каспийском море. В 1936 г. был ком. г/с «Веха».

**КАРАЗИН Филадельф Филадельфович** (1840—66) начал службу в 1856 г. В 1857—61 гг. плав. на Балт. и Черном морях. В 1862—

64 гг. на корв «Богатырь», «Новик» плав. в морях ДВ, уч. в гидр. иссл. зал. Петра Великого. В 1863 г. был произведен в л-ты.

**КАРАНДАШЕВ Серафим Григорьевич** (1906—49) оконч. Сибирский сельскохозяйственный землеустроительный ин-т. В 1931—33 гг. служил в УБЕКО Сибири и уч. в эксп. на побер. Карского моря. С 1933 г. был астрономом-геодезистом ГУ ГУСМП. В 1934 г. уч. в эксп. по Енисею и в Обской губе. В 1939—40 гг. занимался гидр. работами на з. побер. Таймырского п-ва и зимовал на г/с «Папанин». В 1941 г. добровольцем ушел на фронт. После ВОВ работал в Кемеровской обл.

**КАРАЧЕВ Василий Алексеевич** (1829—?) оконч. штурм. уч-ще. В 1851 г. плав. на Балт. море. В 1852—53 гг. уч. в гидр. работах в Рижском и Финском зал. В 1856—60 гг. занимался иссл. побер. Каспийского моря. В 1859 г. получил чин подпоруч. КФШ.

**КАРПОВ Михаил Васильевич** (1821—1900) оконч. штурм. уч-ще. В 1839—51 гг. занимался гидр. работами в Балт. море. В 1863 г. уч. в гидр. работах на Ладожском оз. В 1871 г. получил чин кап. 1 р., а в 1878 г. был назначен нач. отряда миноносок на Балт. море.

**КАРЧЕВСКИЙ Бронислав Казанович** (1899—1958) в 1919—21 гг. служил на эсминце «Достойный» на Каспийском море и уч. в гражданской войне. В 1921—30 гг. был пом. кап. на судах Советторгфлота. С 1936 г. работал в ГУ ГУСМП. В 1936—39 гг. был кап. г/с «Папанин» и «Норд». В 1955 г. стал кап.-наставником флота Архангельской гидробазы.

**КАШЕВАРОВ Александр Филиппович** (1809/10—66) оконч. штурм. уч-ще. В 1828—30 гг. на корабле «Елена» совершил кругосветное плав. В 1831—32 гг. перешел на тр. «Америка» на Тихий ок., где поступил на службу в РАК. С 1833 г. плав. у побер. Аляски, Камчатки, Курильских и Алеутских о-вов. В 1838 г. рук. эксп. по обследованию с. побер. Америки. С 1845 г. служил в Гидр. департаменте. В 1850-х годах был нач. Аянского порта.

**КЕРБЕР Людвиг Бернардович** (1863—?) оконч. Мор. корп. В 1884—85 гг. плав. на Балт. море. В 1886—89 гг. плав. на корв. «Витязь», уч. в гидр. работах по иссл. Тихого ок. В 1890—95 гг. служил на БФ. В 1897—1900 гг. на кр. «Россия» вторично перешел на Тихий ок. В 1914—15 гг. в чине к.-адм. был нач. штаба командующего флотом Балт. моря.

**КЕРН Федор Сергеевич** (1817—90) по оконч. Мор. корп. в 1836 г. начал службу на ЧФ. В 1853 г. ком. п/х-фр. «Одесса», уч. в Синопском сражении. В 1854—55 гг. был в числе защитников Севастополя. В 1855—64 гг. плав. на Балт. море. В 1865—67 гг. ком. отрядом судов на Тихом ок. В 1879 г. стал чл. Адмиралтейства-совета, в 1890 г. получил чин адм.

**КИБЕР Август Федорович** (1794—1854) в 1820—24 гг. в составе эксп. Ф. П. Врангеля занимался иссл. с. побер. Сибири. В 1825—27 гг. совершил кругосветное плав. на шл. «Кроткий». В 1828—32 гг. плав. на Средиземном море, уч. в блокаде Дарданелл. Впоследствии был ген.-штаб-доктором ЧФ.

**КИРЕЕВ Иван Алексеевич** (1888—1958) оконч. Мор. корп. В 1908—09 гг. плав. на Средиземном море и уч. в спасении жителей итальянского гор. Мессины, пострадавшего от землетрясения. В 1909—16 гг. служил на БФ. В 1917 г. уч. в Моонзундской операции. После Великой Октябрьской социалистической революции ком. отрядом тральщиков, затем уч. в гидр. иссл. на оз. Севан, рук. Заравшанской ледн. эксп., принимал уч. в четырех арктических эксп. В 1940 г. возвратился на службу в ВМФ.

**КИСЕЛЕВ Платон Михайлович** (1830—?) оконч. Мор. корп. В 1852—55 гг. плав. на Балт. море. В 1862—63 и 1865 гг. занимался гидр. работами в Финском зал. В 1870 г. ком. кан. л-кой «Зыбь». В 1882 г. получил чин кап. 1 р.

**КЛИМОВСКИЙ Андрей** (?—?) был уроженцем Рус. Америки. В 1805—06 гг. перешел с Тихого ок. в Кронштадт. После оконч. штурм. уч-ща возвратился в Рус. Америку. В 1819 г. иссл. р. Медная. В последующие годы плав. на различных судах РАК у побереж. Аляски, Алеутских и Курильских о-вов. В 1829—31 гг. уч. в иссл. Шантарских о-вов.

**КЛОКАЧЕВ Алексей Федотович** (1768?—1823) начал службу во флоте в 1783 г. В 1785—90 гг. плав. на Балт. море и уч. в Голландском, Роченсальмском, Фридрихсгамском сражениях. В 1792—95 гг. уч. в гидр. работах в Финском зал. и плав. на Северном море и в Атлантическом ок. В 1813—23 гг. был ком. Архангельского порта. В 1819 г. получил чин в.-адм.

**КЛЫКОВ Иван Аввакумович** (1839—?) оконч. штурм. уч-ще. В 1861 г. уч. в гидр. работах на Балт. море. С 1862 г. служил на Сибирской флотилии. В 1862—72 гг. на п/х-корм. «Америка», тр. «Японец» и др. плав. в морях ДВ. В 1864—65 гг. сделал опись и промер зал. Чихачева и отдельных р-нов Амурского лим. В 1877 г. получил чин шт.-кап. КФШ.

**КЛЫКОВ Михаил Аввакумович** (1834—?) оконч. штурм. уч-ще. В 1853—56 гг. плав. на Балт. море, уч. в гидр. работах в Финском зал. С 1858 г. занимался гидр. работами в Амурском лим., на р. Амур и в Японском море. В 1871 г. продолжил иссл. зал. Петра Великого. В 1882—86 гг. в чине кап. КФШ был прикомандирован к ГГУ.

**КМО** (ок. 1900—?) — эскимос, прибывший на о. Врангеля вместе с Г. А. Ушаковым в 1926 г. Жил в разных становищах на о-ве. Был охотником.

**КОЖЕВНИКОВ Михаил Яковлевич** (1870—1942) до 1918 г. служил в корпусе военных топографов. В 1906—07 гг. картографировал мурманское побереж. В 1909—10 гг. сделал опись побереж. В.-Сибирского и Чукотского морей от устья р. Колыма до м. Сердце-Камень. Ком. топографической партией и отрядом, уч. в гражданской войне. В 1932 г. издал карту Якутской АССР. В 1912 г. удостоен малой золотой медали РГО.

**КОЗЛЯНИНОВ Леонид Лаврович** (1867—1911) оконч. Мор. корп. В 1888—96 гг. служил на БФ. В 1890—91 гг. плав. на фр. «Минин». В 1897—99 гг. на броненосце «Наварин» перешел на Тихий ок. В 1900—01 гг. иссл. китайскую р. Ляохэ и первым поднялся вверх по ней. В 1902 г. был пом. нач. Гидр. эксп. СЛО и на п/х «Пахтусов» занимался иссл. на Белом и Карском морях. Позже занимался журналистикой. Имел чин л-та.

**КОЗОБИН Алексей Васильевич** (1804—?) по оконч. штурм. уч-ща с 1831 г. служил в Архангельске, уч. в гидр. работах на р. С. Двина и в Белом море. В 1858 г. в чине подполк. КФШ был назначен зав. лоцманской и маячной частью в Архангельске.

**КОЗЫРЕВСКИЙ Иван Петрович** (1680—1734) был якутским казачком. В 1711—13 гг. вместе с Д. Я. Анциферовым, а после его смерти самостоятельно ходил к Курильским о-вам. Составил карты этих о-вов, собрал сведения о Японии. В 1714—15 гг. собирал ясак на Камчатке и двух Курильских о-вах. В 1717 г. постригся в монахи и принял имя Игнатия. В 1727—29 гг. на судне «Эверс» ходил по р. Лена до ее устья.



**КОЗЬМИН Прокопий Тарасович** (1795—1851) оконч. штурм. уч-ще. В 1817—19 гг. на шл. «Камчатка» совершил кругосветное плав. В 1820—24 гг. уч. в эксп. Ф. П. Врангеля по иссл. с. побереж. Сибири. В 1825—27 гг. на шл. «Кроткий» совершил второе кругосветное плав. В 1829—31 гг. служил в РАК, по заданию которой произвел опись от устья р. Ура до Шантарских о-вов. В 1832—33 гг. был пом. Ф. Ф. Шуберта в хронометрической эксп. на Балт. море. В 1846 г. получил чин подполк. КФШ.

**КОЛЗАКОВ Павел Андреевич** (1779—1864) оконч. Мор. корп. В 1793—1809 гг. плав. на Балт., Северном и Средиземном морях. В 1812—14 гг. во время Отечественной войны уч. в Бородинском сражении и взятии Парижа. С 1812 г. занимал береговые административные должности. В 1843 г. получил чин адм.

**КОЛОГЕРАС Леонид Константинович** (1839—96) оконч. Мор. корп. В 1857—59 гг. плав. на Черном море. В 1859—71 гг. служил на Сибирской флотилии, плав. на п/х-корв. «Америка», тр. «Японец», «Манджур» и др. В 1879—85 гг., ком. кл. «Наездник», совершил плав. в Тихий ок. В 1892 г. получил чин к.-адм.

**КОЛОДИЕВ Николай Яковлевич** (1909—40) в 1931—33 гг. служил в армии на ДВ. В 1935—39 гг. учился в Гидр. ин-те. В 1937—38 гг. уч. в эксп. на л/п «Г. Седов». В 1939 г. уч. в советско-финляндской войне. В 1940 г. был нач. эксп. ГУ ГУСМП на г/с «Вихрь» и прошел из Архангельска по СМП до Б. Провидения. В Б. Провидения перешел на л/п «Малыгин», вместе с которым погиб в Беринговом море.

**КОЛОДКИН Алексей Емельянович** (1776—1851) оконч. штурм. уч-ще. В 1798—1800 гг. плав. на Балтийском и Северном морях. В 1802—06 гг. под рук. Г. А. Сарычева занимался гидр. работами на Балт. море. В 1808—17 гг. уч. в иссл. Каспийского моря. В 1840 г. произведен в ген.-м-ры КФШ.

**КОЛОДКИН Яков Аникиевич** (?—1853) оконч. Уч-ще корабельной архитектуры. В 1809—11 гг. уч. в строительстве 60 транспортных судов. В 1816—19 гг. строил шл. «Восток» и «Мирный». В 1827—30 гг. построил фр. «Екатерина», «Нева», «Церера». С 1830 г. служил в Петербурге. Имел чин ген.-м-ра ККИ.

**КОЛОКОЛЬЦОВ Александр Александрович** (1833—1904) оконч. Мор. корп. В 1852—54 гг. на фр. «Паллада» перешел на Тихий ок. В 1854 г. уч. в гидр. работах у побереж. Кореи, а затем на фр. «Диана» плав. к берегам Японии. После крушения «Дианы» был строителем шх. «Хеда». Ком. шх. «Хеда», перешел из Японии к Камчатке, а затем к устью р. Амур. В 1856 г. отвел шх. «Хеда» в Японию. В 1858 г. служил на Аральской флотилии. С 1865 г. был нач. Обуховских сталелитейных з-дов. В 1892 г. получил чин ген.-л-та.

**КОЛОМЕЙЦЕВ Николай Николаевич** (1867—ок. 1918) оконч. Мор. корп. В 1890—91 гг. уч. в гидр. работах на Белом море. В 1893 г. на п/х «Лейтенант Овцын» перешел из Англии в устье р. Енисей. В 1894—95 гг. на кр. «Гайдамак» перешел на Тихий ок. В 1900—01 гг. ком. ях. «Заря», уч. в РПЭ под рук. Э. В. Толля. В 1902—04 гг. ком. л/к «Ермак». Во время рус.-японской войны в 1904—05 гг. ком. миноносцем «Буйный». В 1914 г. в чине к.-адм. стал нач. бригады кр. Балт. моря.

**КОЛОСОВ Кирилл Григорьевич** (1905—56) с детских лет ходил к Нов. Земле на промыслы. В 1926—29 гг. зимовал на Нов. Земле. В 1930—31 гг. зимовал на о. Колосовых. В 1932 г. уч. в пробеге на собаках, организованном Осоавиахимом, из Архангельска в Москву. В 1932—33 гг. зимовал на Пясины. В 1938—48 гг.

промышлял на зимовках В. Голомо, Лемберово и у Диксона. В 1948—56 гг. был мех. на п/ст о. Белый и Солнечная.

**КОЛОСОВА Евдокия Михайловна** (1906—79) в 1926—29 гг. зимовала на Нов. Земле. В 1930—31 гг. зимовала на о. Колосовых. В 1939—47 гг. зимовала и уч. в промыслах на зимовках В. Голомо, Лемберово и у Диксона. С 1948 г. работала в Архангельске.

**КОМАРОВ Александр Дмитриевич** (1873—1908) оконч. техническое уч-ще. В 1897—98 гг. плав. на Балт. море. В 1899—1900 гг. на тр. «Бакан» уч. в рус. градусной эксп. на Шпицберген. В 1908 г. получил чин подполк. КИМ.

**КОМАРОВ Леонид Иванович** (1853—1903) оконч. Мор. корп. В 1875—78 гг. плав. на Балт. море. В 1879—81 гг. на кл. «Разбойник» перешел на Тихий ок. В 1881—83 гг. на кл. «Пластун» вторично перешел на ДВ и плавал там. В 1890—93 гг. служил на корв. «Витязь». В 1893 г. уч. в гидр. работах у побереж. Кореи. В 1898—1901 гг. ком. кр. «Забияка», «Разбойник» в Тихом ок. В 1901 г. получил чин кап. 1 р.

**КОНДРАТЕНКО Роман Исидорович** (1857—1904) по оконч. в 1877 г. Военно-инж. уч-ща был назначен в 1-й Кавказский саперный батальон. В 1895 г. стал ком. 20-го стрелкового полка на ДВ. В 1903 г. ком. 7-й В.-Сибирской дивизией. С началом рус.-японской войны возглавлял оборону Порт-Артура. Под его личным рук. были отбиты четыре штурма японцев. В чине ген.-л-та был убит на передовых позициях обороны Порт-Артура.

**КОНДРАТЬЕВ Петр Васильевич** (1909—43) оконч. Ейское уч-ще мор. летчиков. В 1938—40 гг. служил в 13-м истребительном авиационном полку БФ, уч. в советско-финляндской войне, совершив 66 боевых вылетов и уничтожив шесть самолетов противника. В 1940 г. ему было присвоено звание Героя Советского Союза. Во время ВОВ ком. 5-м истребительным авиаполком БФ. В 1942 г. был назначен ком. 61-й авиабригады ВВС БФ. В 1943 г. в звании полк. погиб в воздушном бою.

**КОНЮШКОВ Иван Иванович** (1865—1919) оконч. штурм. уч-ще. В 1885—89 гг. занимался гидр. работами в Финском зал. В 1890—93 гг. плав. в Тихом ок. В 1891 г. на кан. л-ке «Кореец» уч. в иссл. зал. Стрелок. В 1894 г. занимался гидр. работами на Балт. море. В 1896—1904 гг. служил на ях. «Штандарт». В 1913 г. получил чин ген.-м-ра КФШ.

**КОПОСОВ Василий Васильевич** (1898—1938) в 1917 г. был призван во флот, уч. в гражданской войне. В 1920—21 гг. уч. в гидр. работах на Каспийском море. После оконч. Военно-мор. гидр. уч-ща в 1924 г. до 1931 г. уч. в иссл. Нов. Земли, мурманского побереж. и Белого моря. В 1931 г. был пом. нач. отдела гидр. отряда на Балт. море.

**КОПТЕВ Александр Александрович** (1850—74) оконч. Мор. корп. В 1870—73 гг. на корв. «Витязь» совершил кругосветное плав., во время которого уч. в гидр. работах у побереж. Нов. Гвинеи.

**КОРНИЛОВ Алексей Александрович** (1830—93) оконч. Мор. корп. В 1851—55 гг. служил на Черном море. В 1853 г. на п/х-фр. «Одесса» уч. в Синопском сражении. В 1854—55 гг. был уч. обороны Севастополя. В 1857—62 гг. дважды совершил переходы к берегам Японского моря. Принимал уч. в первых гидр. работах в морях ДВ. В 1885 г. был назначен ком. отряда судов Тихого ок. В 1888 г. произведен в в.-адм.

**КОРНИЛОВ Владимир Алексеевич** (1806—54) оконч. Мор. корп. В 1824—26 гг. плав. на Балт. море. В 1827 г. на корабле «Азов» уч. в Наваринском сражении, В 1833 г. на корабле «Память Ев-

стафия» производил опись пр. Босфор и Дарданеллы. В 1838—46 гг. был нач. штаба у адм. М. П. Лазарева. В 1849 г. стал нач. штаба ЧФ, а с началом военных действий в 1854 г. — рук. обороной всей с. части Севастополя. 5 октября 1854 г. был смертельно ранен на Малаховом кургане.

**КОРНИЛОВ Павел Александрович** (1837—69) начал службу в 1854 г. на Черном море. В 1859—63 гг. плав. на Балт. море. В 1863 г. был переведен на Сибирскую флотилию. В 1864—65 гг. плавал в морях ДВ на тр. «Японец» и уч. в гидр. работах в зал. Чихачева. В 1863 г. получил чин л-та.

**КОРНИЛЬЕВ Александр Алексеевич** (1864—1905) по оконч. Мор. корп. в 1886 г. уч. в иссл. Рижского зал. С 1889 г. служил на Сибирской флотилии, принимал уч. в гидр. работах ОСВО. В 1901—04 гг. ком. миноносцами «Лейтенант Бураков» и «Решительный», уч. в рус.-японской войне.

**КОРОБИЦЫН Александр Алексеевич** (1862—1904) оконч. штурм. уч.-ще. В 1884 г. на фр. «Владимир Мономах» перешел к берегам Японского моря. В 1886 г. плав. на кл. «Крейсер» и уч. в гидр. работах у побереж. Кореи и в Беринговом море. В 1896 г. на кр. «Рюрик» вновь вышел в плав. к берегам ДВ. В чине подполк. КФШ погиб в 1904 г. на броненосце «Петропавловск».

**КОРОЛЕВ Александр Александрович** (1828—84) оконч. штурм. уч.-ще. В 1852—57 гг. занимался гидр. работами в Рижском зал. В 1858—66 гг. уч. в иссл. Ладожского оз. В 1868—79 гг. занимался гидр. работами в Финском и Ботническом зал., в Ладожском и Онежском оз. В 1876 г. произведен в кап. КФШ.

**КОРСАКОВ Михаил Семенович** (1826—71) оконч. Школу гвардейских прапор. В 1845—48 гг. служил в Семеновском полку. С 1848 г. был чиновником особых поручений при ген.-губернаторе В. Сибири Н. Н. Муравьеве. В 1854—55 гг. рук. организацией первых сплавов по Амуру и уч. в двух из них. В 1861 г. стал ген.-губернатором В. Сибири. В 1863 г. получил чин ген.-л-та.

**КОРСАКОВ Николай Федорович** (1809—67) начал службу в 1823 г. В 1824—26 гг. плав. на Балт. море. В 1827—32 гг. на шх. № 1 и бр. «Новая Земля» занимался гидр. работами на Белом море. В 1842 г. был назн. пом. кап. Архангельского порта. В 1861 г. получил чин ген.-м-ра.

**КОСТИНСКИЙ Сергей Константинович** (1867—1936) по оконч. Моск. ун-та с 1890 г. работал в Пулковской обсерватории. В 1896 г. совершил эксп. на Нов. Землю. В 1900 г. уч. в рус. градусной эксп. на Шпицберген. С 1919 г. читал лекции в Ленинградском ун-те. Чл.-корр. АН СССР. Был организатором 1-го съезда астрономов в 1917 г.

**КОСТЫРЕВ Павел Михайлович** (1833—67) по оконч. Мор. корп. служил на ЧФ. В 1853 г. на корабле «Императрица Мария» уч. в Синопском сражении. Отличился во время защиты Севастополя в 1854—55 гг. В 1857—58 гг. на фр. «Аскольд» перешел на Тихий ок. В 1863 г. получил чин кап.-л-та.

**КОТЕЛЬНИКОВ Александр Григорьевич** (?—1829) оконч. Мор. корп. В 1818—22 гг. плав. на Балт. море. С 1823 г. служил в Архангельске, уч. в гидр. работах на Белом море. В 1827 г. получил чин кап.

**КОЦЕБУ Отто Евстафьевич** (1788—1846) в 1803—06 гг. совершил кругосветное плав. на шл. «Надежда». В 1808—09 гг. уч. в войне со Швецией. В 1815—18 гг., ком. бр. «Рюрик», возглавлял первую рус. научную кругосветную эксп. В 1823—26 гг., ком. шл.

«Предприятие», совершил третье кругосветное плав. с заходом в Рус. Америку и на Камчатку. В 1829 г. произведен в кап. 1 р.

**КОШЕЛЕВ Павел Андреевич** (1843—1906) оконч. штурм. уч-ще. В 1870—74 гг. служил на корв. «Витязь», перешел на Тихий ок. Во время посещения Нов. Гвинеи принимал уч. в гидр. иссл. зал. Астролябия. В 1878—85 гг. на фр. «Минин» плав. в Тихом ок. Имел чин подполк. КФШ.

**КРАББЕ Николай Карлович** (1814—76) оконч. Мор. корп. В 1830—36 гг. плав. на Балт. море. В 1837 и 1839 гг. уч. в военных действиях на Кавказе против горцев и в Хивинской эксп. В 1843—54 гг. плав. на Черном, Каспийском и Белом морях. В 1847 г. уч. в иссл. Сырдарьи. В 1860 г. стал управляющим Мор. министерством. В 1869 г. получил чин адм.

**КРАВКОВ Сергей Николаевич** (1894—1942) оконч. Мор. корп. В 1914 г. плав. на Черном море, уч. в 1-й мировой войне. В 1919 г. на тр. «Иерусалим» перешел из Севастополя на Тихий ок., где служил в Красной Сибирской флотилии, был флагманским штурм. штаба мор. сил ДВ. В 1923—26 гг. уч. в гидр. иссл. морей СЛО в составе УБЕКО Сибири. В 1930—32 гг. уч. в гидр. работах в Тазовской губе и Обской губе. В 1935 г. уч. в гидр. работах в Гыданском зал. В 1936—37 гг. зимовал на побереж. В.-Сибирского моря. В 1940 г. занимался астрономическими наблюдениями в дельте р. Лена.

**КРАВЦОВ Федор Николаевич** (1918—45) оконч. Пензенское артиллерийское уч-ще. В 1939 г. уч. в освобождении З. Украины. В 1939—40 гг. сражался на Карельском перешейке. Во время ВОВ в 1941 г. уч. в битве под Москвой, а затем воевал на Ленинградском фронте. В 1944 г. в звании м-ра ком. артиллерийским дивизионом и уч. в боях под Выборгом.

**КРАПИВИН Николай Михайлович** (1800—?) оконч. штурм. уч-ще. В 1827—28 гг. служил в Архангельске. В 1832—33 гг. уч. в эксп. П. К. Пахтусова. В 1834—39 гг. служил на Балт. море. В 1834 г. получил чин прапор. КФШ.

**КРАСИНСКИЙ Георгий Давидович** (1890—1955) с 1904 г. уч. в революционном движении. После 1917 г. занимал ответственные должности в государственном аппарате. В 1922 г. был пом. ком. 1-го сов. перехода из Петрограда к устью Енисея на г/с «Метель». В 1923 г. на п/х «Декабрист» перешел из Петрограда во Владивосток. В 1924 г. был пом. нач. эксп. на кан. л-ке «Красный Октябрь» к о. Врангеля. В 1926—36 гг. еще пять раз побывал на о. Врангеля. В 1941 г. добровольцем ушел в народное ополчение. До 1955 г. занимался разработкой научных вопросов по изучению Арктики.

**КРАФТ Евгений Карлович** (1861—?) оконч. Мор. корп. В 1882—83 гг. на корв. «Скобелев» перешел на Тихий ок. В 1883 г. уч. в гидр. работах у побереж. Нов. Гвинеи. В 1888—92 гг. плав. на Балт. море. В 1901 г. в чине кап. 2 р. плав. на кр. «Варяг».

**КРЕМЕР Оскар Карлович** (1829—1904) оконч. Мор. корп. В 1846—52 гг. плав. на Балт. и Северном морях. В 1853—56 гг. служил на Черном море. В 1854—55 гг. был в числе защитников Севастополя. В 1859—62 гг. совершил кругосветное плав. на кл. «Разбойник» и фр. «Светлана». В 1866—69 гг., ком. корв. «Витязь», плав. к берегам С. Америки. В 1870—73 гг., ком. корв. «Варяг» и фр. «Светлана», плав. в морях СЛО, к берегам С. Америки и в Тихом ок. В 1886—96 гг. был нач. Глав. мор. штаба. В 1896 г. получил чин адм.

**КРЕНИЦЫН Петр Кузьмич** (1728—70) оконч. Мор. акад. В 1747—48 гг. уч. в гидр. работах в Финском зал. В 1749—63 гг. плав. на Балт. море, уч. в Семилетней войне. В 1764—70 гг. был нач. эксп. по описи Алеутских о-вов, которая нанесла их все на карты. В 1769 г. был произведен в кап. 1 р.

**КРЕНКЕЛЬ Эрнст Теодорович** (1903—71) по оконч. курсов радиостов в 1920 г. начал работу на Люберецкой радиостанции. В 1924—25 гг. и 1927 г. зимовал на радиостанции в пр. Маточкин Шар на Нов. Земле. В 1931 г. уч. в полете международной эксп. на дирижабле «Граф Цеппелин». В 1932 г. на л/п «А. Сибиряков» совершил сквозное плав. по СМП. В 1933—34 г. был радистом легендарного п/х «Челюскин». В 1935—36 гг. возглавлял п/ст на м. Оловянном на С. Земле. В 1937—38 гг. работал на научно-иссл. станции «С. полюс» под рук. И. Д. Папанина. В 1938—48 гг. работал в центральном аппарате ГУСМП. С 1951 г. работал в Научно-иссл. ин-те гидрометеорологического приборостроения. В 1969—71 гг. был его директором. Герой Советского Союза.

**КРИЧАК Оскар Григорьевич** (1911—60) оконч. Моск. гидрометеорологический ин-т. В 1934—36 гг. работал в подразделениях Гидрометслужбы УССР. Во время ВОВ находился на службе в рядах Сов. Армии. В 1956—57 гг. был в составе 2-й САЭ. В 1959—60 гг. вторично посетил Антарктиду в составе 5-й САЭ. Погиб в Антарктиде при пожаре.

**КРОТОВ Василий Андреевич** (1803—1832 или 1833) оконч. Мор. корп. В 1821—26 гг. плав. на Балт. море. В 1828—30 гг. ком. шх. № 2, занимался гидр. работами на Белом море. В 1832 г. был назначен ком. судна «Енисей». Погиб у з. побер. Нов. Земли.

**КРОУН Александр Егорович** (1823—1900) оконч. Мор. корп. В 1839—45 гг. плав. на Балт. море. В 1846 и 1849 гг. уч. в гидр. работах в Финском зал. В 1852—53 гг. на кор. «Оливуца» перешел на Тихий ок. В 1860—62 гг., ком. кан. л-кой «Морж», совершил второе плав. с Балт. моря в Тихий ок. В 1870—75 гг. был ком. Сибирской флотилии и военным губернатором Приморской области. В 1884—85 гг. ком. отрядом судов Тихого ок. В 1888 г. получил чин в.-адм.

**КРУЗЕНШТЕРН Иван Федорович** (1770—1846) оконч. Мор. корп. В 1788—90 гг. на корабле «Мстислав» уч. в Голландском, Эландском, Ревельском и Выборгском сражениях. В 1803 г. возглавил первую рус. кругосветную эксп. Во время плав. на шл. «Надежда» в 1803—06 гг. произвел обширные гидр. работы у побер. Японии, Кореи, Сахалина, Курильских о-вов и в др. р-нах Тихого ок. В 1811—15 гг. был инспектором, а в 1827—42 гг. директором Мор. корп. В 1841 г. произведен в адм.

**КРУЗЕНШТЕРН Павел Иванович** (?—1881) по оконч. Царско-сельского лицея в 1826 г. поступил на службу во флот. В 1826—29 гг. на шл. «Сенявин» совершил кругосветное плав. В 1830—32 гг. уч. в гидр. работах в Финском зал. В 1843 г. уч. в эксп. на р. Печора. В 1849—50 гг. на собственной шх. «Ермак» плав. на Белом море и к устью р. Печора. В 1861 г. снарядил эксп. на шх. «Ермак» и боте «Эмбрио». В 1869 г. произведен в в.-адм.

**КРУЗЕНШТЕРН Павел Павлович** (1834—71) начал службу в 1852 г. на БФ. В 1852—53 гг. на тр. «Двина» совершил кругосветное плав. В 1855 г. ком. подводной л-кой Бауера. В 1860—62 гг., ком. собственной шх. «Ермак», пытался пройти СМП с з. на в. В 1864—65 гг. плав. на корв. «Витязь». В 1868—71 гг. служил на Аральском море.

**КРУТОВ Григорий Степанович** (1906—64) оконч. Гидр. ин-т ГУСМП. В 1939—41 гг. уч. в эксп. на г/с «Мурманец» и «Полярник». В 1942—43 гг. был нач. гидроотряда на г/с «Циркуль». В 1943—45 гг. уч. в Хатанго-Таймырской зимовочной эксп. В 1957—64 гг. был нач. лоцотряда Диксонской гидробазы.

**КРЮИС Корнелий Иванович** (1657—1727) — датчанин по происхождению. В 1698 г. принят на рус. службу в чине в.-адм. В 1699 г. ком. кораблем «Благое начало», уч. в Керченском походе, составил первое описание и атлас р. Дон. В 1704—13 гг. ком. БФ и Азовским флотом. Уч. в Северной войне и в войне с Турцией. В 1721 г. получил чин адм.

**КУБЕ Оскар Максимилианович** (1855—1900) начал службу в 1873 г. на БФ. В 1874—78 гг. на корв. «Баян» совершил переход в Тихий ок. и плав. там. В 1878—79 гг. вторично посетил Тихий ок. на кр. «Крейсер». В 1892—93 гг. служил на кр. «Витязь». В 1893 г. уч. в гидр. работах у побереж. Кореи. В 1897 г. в чине кап. 2 р. ком. учебным судном «Верный».

**КУБЕ-БРАУЗЕР Эрнест Иванович** (1856—91?) начал службу в 1875 г. на БФ. В 1880—83 гг. на кл. «Забияка» перешел на Тихий ок. и плавал на нем. С 1885 г. служил на кр. «Витязь» и уч. во всех работах по иссл. Тихого ок. В 1890 г. на судне «Первенец» в чине л-та плавал на Балт. море.

**КУЗМИЩЕВ Павел Федорович** (1798—1850) оконч. Мор. корп. В 1814—15 гг. служил в Архангельске. В 1817—25 гг. плав. на Балт. море. В 1826—30 гг. был пом. нач. Камчатки. В 1836—40 гг. был кап., а затем ком. Астраханского порта и Каспийской флотилии. В 1844 г. стал глав. ком. Архангельского порта. В 1846 г. получил чин к.-адм.

**КУЗНЕЦОВ Василий Макарович** (1821—?) оконч. штурм. уч.-ще. В 1844—46 гг. плав. на кораблях БФ. В 1847—55 гг. занимался гидр. работами в Финском и Рижском зал. В 1855 г. был произведен в подпоруч. КФШ.

**КУЗНЕЦОВ Дмитрий Иванович** (1805—89) оконч. Мор. корп. В 1822—40 гг. плав. на Балт. море. В 1857 г. возглавил 1-й Амурский отряд, с которым перешел к берегам Японского моря. В 1860—61 гг. служил на Каспийском море. В 1878 г. получил чин адм.

**КУЗНЕЦОВ Михаил Васильевич** (1915—42) оконч. Емецкий педагогический техникум. В 1934—38 гг. был преподавателем и зав. школой. В 1939—40 гг. служил на ЧФ. С ноября 1941 г. служил на СФ в звании старшины 1-й статьи. Был шифровальщиком и комсоргом на л/п «А. Сибиряков».

**КУЗЬМИН Алексей Степанович** (1830—?) оконч. Охотское штурм. уч.-ще. В 1849—51 гг. на тр. «Иртыш» плав. в морях Тихого ок. В 1852—55 гг. на тр. «Байкал» уч. в работах Амурской эксп. под рук. Г. И. Невельского. В 1857—58 гг. плав. на п/х-корв. «Америка» и тендере «Камчадал».

**КУМАНИ Феодосий Николаевич** (1830—?) начал службу в ЧФ в 1848 г. В 1849—55 гг. на кораблях «Храбрый», «Чесма» и др. плав. на Черном море, уч. в Синопском сражении и Севастопольской обороне. В 1860—64 гг., ком. шх. «Туркмен» и «Персиянин», занимался иссл. Каспийского моря. В 1868 г. уч. в гидр. работах на Черном море. В 1869 г. произведен в кап. 2 р.

**КУПЕРОВ Леонид Петрович** (р. 1919) по оконч. ЛГУ с 1944 г. работал в АНИИ. В 1945—47 гг. зимовал в б. Тихая на ЗФИ. В 1954—55 г. уч. в эксп. на о. Диксон, в 1955 г. — в б. Тихая, а в

1958 г. — на м. Челюскин. В 1961 г. уч. в САЭ. Зимовал на американской станции Бэрд. В 1963—65 гг. уч. в 9-й САЭ.

**КУПРИЯНОВ Аркадий Еремеевич** (1841—75) оконч. штурм. уч-ще. В 1861—63 гг. на корв. «Рында» перешел на Тихий ок. В 1863 г. на корв. «Калевала» уч. в описи зал. Петра Великого. В 1866—74 гг. плав. на Балт. и Средиземном морях. В 1870 г. получил чин л-та.

**КУПРИЯНОВ Иван Антонович** (1799—1857) оконч. Мор. корп. В 1816—18 гг. плав. на Балт. море. В 1819—21 гг. на шл. «Мирный» совершил кругосветное плав., во время которого была открыта Антарктида. В 1822—25 гг. на фр. «Крейсер» осуществил второе кругосветное плав. В 1826—27 гг. производил гидр. работы на Балт. море. В 1834—41 гг. был гл. пр-вителем РАК. В 1852 г. получил чин в.-адм.

**КУРИКША Павел Францевич** (?—1919) был отставным солдатом, служил на Сахалине. Во время гражданской войны и интервенции на ДВ рук. партизанским отрядом в р-не Императорской (Советской) Гавани. Погиб в бою в р-не р. Коппи.

**КУРНИКОВ Иван Дмитриевич** (1913—50) оконч. гидротехнический техникум. В 1934—40 гг. работал в СГЭ. С 1941 г. занимался иссл. С. Земли, о. Нов. Сибирь и др. р-нов, уч. в зимовочных и сезонных эксп. ГУ ГУСМП.

**КУРОЧКИН Андрей Михайлович** (1770—1842) в 1783 г. поступил учеником по кораблестроению в Петербургский порт. В 1793—1803 гг. построил несколько судов на Петербургских верфях. В 1803—28 гг. служил в Архангельске, где заведовал всеми кораблестроительными работами. За свою жизнь построил около 50 первоклассных по тому времени кораблей для рус. флота. В 1826 г. получил чин ген.-м-ра ККИ.

**КУСОВ Николай Иванович** (ок. 1780—1856) в 1824—33 гг. был Петербургским городским головой. В 1824 г. организовывал помощь пострадавшим от наводнения. Был одним из директоров РАК.

**КУЧИН Александр Степанович** (1888—1913) по оконч. Архангельского торгово-мореходного уч-ща уехал в Норвегию, где занимался океанографией. По рекомендации Ф. Нансена был зачислен в 1910 г. в состав эксп. Р. Амундсена, вместе с которой посетил Антарктиду. В 1912—13 гг., ком. судном «Геркулес», уч. в эксп. В. А. Русанова. Погиб вместе с др. чл. эк. при попытке пройти по СМП.

**ЛАВРОВ Алексей Модестович** (1887—1942) оконч. Мор. корп. В 1908—10 гг. служил на эсминце «Амурец». В 1911—15 гг. уч. в Гидр. эксп. СЛО на л/т «Таймыр» и «Вайгач», открывшей С. Землю. В 1916—20 гг. уч. в 1-й мировой и гражданской войнах. В 1928 г. уч. в спасении эксп. Нобиле. В 1932 г. возглавлял Таймырскую гидр. эксп. на г/с «Таймыр». В 1937 г. обеспечивал проводку из Ленинграда во Владивосток г/с «Океан» и «Охотск». Инж.-к.-адм.

**ЛАВРОВ Борис Васильевич** (1886—1942) в 1903 г. за революционную деятельность был сослан в Архангельскую губ. В 1912 г. работал в газете «Правда». После Великой Октябрьской социалистической революции работал в Наркомпроде. В 1928 г. возглавил акционерное об-во «Комсеверпуть». Уч. в строительстве Игарки. В 1933—34 гг. рук. 1-й Ленской эксп. В 1936 г. возглавил трест «Нордвикстрой».

**ЛАВРОВ Василий Михайлович** (1841—1903) оконч. Мор. корп. В 1861—62 гг. на корв. «Богатырь» совершил переход на Тихий

ок. В 1865—72 гг. на шх. «Алеут» вновь отправился на ДВ, плав. в Японском и Охотском морях, уч. в гидр. работах. В 1872—90 гг. был ком., а затем кап. над портами Восточного ок. В 1892—93 гг. ком. кр. «Адмирал Лазарев», «Адмирал Нахимов». В 1902 г. был произведен в ген.-л-ты по Адмиралтейству.

**ЛАВРОВ Михаил Андреевич** (1799—1882) оконч. Мор. корп. В 1816—18 гг. служил на БФ. В 1821—24 гг. на бр. «Новая Земля» уч. в описи мурманского побереж. и Нов. Земли. В 1825—27 гг. на шл. «Кроткий» совершил кругосветное плав. В 1846 г. «за дерзость и послушание» был разжалован из кап. 1 р. в матросы и направлен служить на ЧФ. В 1850 г. Лаврову было возвращено звание. В 1872 г. получил чин. адм.

**ЛАГОДА Петр Андреевич** (1867—?) оконч. Мор. корп. В 1888—90 гг. плав. на Балт. море. С 1890 г. служил на Сибирской флотилии. В 1893 г. уч. в гидр. работах у побереж. Кореи. В 1894—1905 гг. служил в Добровольном флоте. В 1910—12 гг. служил на Амурской флотилии, ком. кан. л-кой «Вихрь». В 1912 г. получил чин кап. 2 р.

**ЛАЗАРЕВ Андрей Петрович** (1787—1849) оконч. Мор. корп. В 1801—03 гг. плав. на Балт. море. В 1804—10 гг. на фр. «Автроил» плав. в Средиземном море, уч. в боевых действиях с французами. В 1819 г., ком. бр. «Новая Земля», перешел к Нов. Земле. В 1822—24 гг. ком. шл. «Ладога», уч. в кругосветном плав. В 1842 г. получил чин в.-адм.

**ЛАЗАРЕВ Гавриил Иванович** (1824—?) по оконч. Мор. корп. в 1843 г. уч. в иссл. Финского зал. В 1845—51 гг. на шх. «Снег», тр. «Пинега», «Тверца» и др. плав. на Балт. и Северном морях. В 1854 г. получил чин кап.-л-та.

**ЛАЗАРЕВ Михаил Петрович** (1788—1851) оконч. Мор. корп. В 1803—08 гг. служил волонтером на кораблях английского флота. В 1808—12 гг. на корабле «Благодать», бр. «Феникс» и др. уч. в войнах с Англией, Швецией и в Отечественной войне 1812 г. В 1813—16 гг. совершил кругосветное плав. на корабле «Суворов». В 1819—21 гг., ком. шл. «Мирный», вместе с Ф. Ф. Беллинсгаузеном, который ком. шл. «Восток», уч. в кругосветном плав., во время которого была открыта Антарктида. В 1822—25 гг. на фр. «Крейсер» совершил третье кругосветное плав. В 1827 г., ком. кораблем «Азов», уч. в Наваринском сражении. В 1834 г. был назначен командующим ЧФ. В 1843 г. произведен в адм.

**ЛАКСМАН Адам Кириллович** (1766—после 1796) с 1786 г. служил исправником в Гижигинском округе. С 1789 г. иссл. с. побереж. Охотского моря. В 1792 г. на гильоте «Екатерина» под ком. Г. Ловцова совершил плав. к берегам Японии.

**ЛАКТИОНОВ Александр Федорович** (1899—1965) оконч. учительскую семинарию. В 1919—23 гг. преподавал в школе. С 1927 г. работал в АНИИ. В 1929—30 гг. на л/п «Г. Седов» уч. в эксп. на ЗФИ и в Карское море. В 1931 г. рук. эксп. на п/х «Ломоносов» на ЗФИ. В 1932 г. уч. в переходе л/п «А. Сибиряков» из Архангельска во Владивосток по СМП. В 1934 г. рук. иссл. работами на л/п «Г. Седов». В 1935—37 гг. на л/п «Садко» уч. в высокоширотных эксп.

**ЛАМЗДОРФ Иван Александрович** (?—?) в 1835 г. поступил на службу в БФ. С 1837 г. на фр. «Аврора» плав. на Балт. и Северном морях. В 1846 г. служил на фр. «Диана». В 1857 г. получил чин кап. 2 р.

**ЛАМЫКИН Сергей Максимович** (1900—54) в 1919 г. был призван в Красную Армию, уч. в гражданской войне. В 1922—25 гг.



служил на Каспийской флотилии. По оконч. в 1928 г. Военно-мор. уч-ща им. М. В. Фрунзе до 1931 г. плав. на г/с «Астроном» и «Заградитель». В 1937—40 гг. рук. Гидр. эксп. Тихого ок. В 1940—41 гг. рук. гидр. иссл. на Балт. море. С 1941 г. служил в ГУ ВМФ и его подразделениях. Кап. 1 р.

**ЛАНГ Иван Яковлевич** (1805—?) оконч. Венский ун-т и Петербургскую медико-хирургическую акад. В 1831 г. на бр. «Лапоминка» уч. в гидр. работах на Белом море. В 1832—39 гг. плав. на Балт. и Северном морях. С 1840 г. служил в Кронштадтском мор. госпитале. В 1860—70 гг. был нач. медицинской части в Кронштадте.

**ЛАНДИН Иван Алексеевич** (ок. 1895—1937) был военным летчиком, уч. в гражданской войне. В 1931—32 гг. возглавлял С.-В. полярную эксп. Аэрофлота для обследования авиатрасс от м. Дежнёва до б. Тикси. В 1933 г. рук. 3-Таймырской эксп. Управ. полярной авиации ГУСМП по иссл. з. побер. п-ова Таймыр.

**ЛАППО Сергей Дмитриевич** (1895—1972) по оконч. Мор. корп. с 1916 г. плав. на линкоре «Цесаревич», уч. в Моонзундском сражении. С 1920 г. уч. в эксп. по иссл. Обской губы и Карского моря. В 1933 г. возглавлял гидр. отряд Лено-Хатангской эксп. на боте «Пионер». В 1930—31 гг. иссл. Гыданский зал. В 1936 г. рук. гидр. работами на шх. «Политотделец» у в. побер. Нов. Земли. Во время ВОВ работал в штабе мор. проводок по трассе СМП. В 1946—57 гг. уч. в ледовой авиаразведке. С 1953 г. преподавал в МГУ.

**ЛАПТЕВ Дмитрий Яковлевич** (1701—67) по оконч. Мор. акад. до 1735 г. плав. на Балт. море. С 1736 г. возглавлял отряд в Великой С. эксп. для описи побер. от устья р. Лена до Камчатки. В 1739—41 гг. (с двумя зимовками) описал побер. до м. Бол. Баранов. В 1741—42 гг. из Нижне-Колымского острога совершил путешествие к р. Анадырь, описал ее. В 1762 г. произведен в в.-адм.

**ЛАПТЕВ Харитон Прокофьевич** (1700—63) по оконч. Мор. акад. до 1737 г. плав. на кораблях БФ. В 1737 г. был назначен в Великую С. эксп. В 1739 г., ком. дубель-шлюпкой «Якутск», перешел из Якутска в Хатангский зал. В 1740 г. дошел до 75°21' с.ш. В 1741—42 гг. описал побер. п-ова Таймыр. В 1746—58 гг. плав. на Балт., Северном, Баренцевом и Белом морях. В 1758 г. получил чин кап. 1 р.

**ЛАРИН Валериан Павлович** (1846—?) оконч. Мор. корп. В 1871—73 гг. плав. на Балт. море. В 1874—79 гг. на корв. «Баян» плав. на Тихом ок. В 1880—81 гг. служил на кл. «Опричник». В 1894 г., ком. кр. «Вестник», плав. в морях СЛО и уч. в гидр. работах у мурманского побер.

**ЛАРИОНОВ Сергей Иванович** (1812—?) оконч. штурм. уч-ще. В 1834—41 гг. плав. на Балт. море. С 1842 г. занимался гидр. работами в Рижском и Финском зал. В 1858 г. был произведен в шт.-кап. КФШ.

**ЛАССИНИУС Питер** (ок. 1700—35) был выходцем из Швеции. В 1725 г. принят на рус. службу, уч. в 1-й Камчатской эксп. В 1733 г. был зачислен в состав Великой С. эксп. Ком. отрядом по описи побер. от устья р. Лена до Камчатки. В 1735 г., ком. ботом «Иркутск», вышел из Якутска в море, зазимовал в устье р. Хараулах, где и умер от цинги.

**ЛАХТИН Владимир Георгиевич** (1865—?) оконч. Мор. корп. В 1884—87 гг. служил на кл. «Крейсер», на котором перешел на Тихий ок. В 1891—94 гг. на кр. «Забияка» вторично перешел на

ДВ и плав. там. С 1911 г. в чине кап. 1 р. был ст. пом. директора маяков и лоции Балт. моря.

**ЛЕБЕДЕВ Василий Иванович** (1861—91) оконч. Мор. корп. В 1882—85 гг. на корв. «Скобелев» совершил плав. на Тихий ок. Во время посещения Нов. Гвинее уч. в гидр. работах по иссл. ее побер. В 1889 г. был назначен преподавателем в Мор. корп.

**ЛЕБЕДИНСКИЙ Николай Аркадьевич** (1911—40) по оконч. Ленинградского топографического техникума занимался аэрофотосъемочными работами. В 1936 г. работал в ГУ ГУСМП. В 1937—38 гг. уч. в эксп. на л/п «Г. Седов». В 1939—40 гг. иссл. Новосибирские о-ва. В 1940 г. погиб вместе с л/п «Малыгин» в Беринговом море.

**ЛЕБЯДНИКОВ Максим Борисович** (?—1778) оконч. Мор. акад. В 1728 г. начал службу на Балт. море. В 1747—53 гг. под рук. А. И. Нагаева занимался гидр. работами на Балт. море. В 1759 г. вновь иссл. Балт. море. В 1769 г. получил чин ген.-кригскомиссара.

**ЛЕВАНЕВСКИЙ Сигизмунд Александрович** (1902—37) в 1917—18 гг. служил в Красной Армии, уч. в гражданской войне. По оконч. Севастопольской авиационной школы мор. летчиков с 1925 г. служил в мор. авиации. В 1933 г. начал работать в ГУСМП. В 1934 г. уч. в спасении челюскинцев, за что был удостоен звания Героя Советского Союза (медаль Золотая Звезда № 2). В 1937 г. вылетел по маршруту Москва—С. полюс—Сан-Франциско и погиб вместе с эк. в СЛО.

**ЛЕВАШОВ Михаил Дмитриевич** (1738—76) оконч. Мор. акад. В 1758—63 гг. служил на БФ, уч. в осаде крепости Кольберг. В 1764 г. был назначен в эксп. под ком. П. К. Креницына для иссл. Алеутских о-вов. В 1768—69 гг. совершил плав. к Алеутским о-вам, открыл и описал некоторые из них. В 1770 г. возглавил эту эксп. В 1771 г. получил чин кап. 1 р.

**ЛЕВЕНШТЕРН Ермолай Ермолаевич** (?—?) поступил на службу во флот в 1793 г. В 1793—1801 гг. плав. на Балт., Северном, Средиземном и Черном морях. В 1803—06 гг. совершил кругосветное плав. на шл. «Надежда». В 1810—15 гг. плав. на Черном море. В 1816 г. получил чин кап. 2 р.

**ЛЕВИЦКИЙ Виктор Григорьевич** (1823—?) по оконч. Петербургского ун-та в 1846 г. был назначен на Камчатку и пробыл там 11 лет. Принимал уч. в защите Петропавловска-Камчатского от нападения англо-французской эскадры. В 1864—65 гг. плав. на тр. «Японец». В 1865—70 гг. служил в Николаевске-на-Амуре. В 1870—85 гг. был ст. врачом Кронштадтского госпиталя.

**ЛЕВИЦКИЙ Павел Павлович** (?—?) оконч. Мор. корп. В 1835—54 гг. плав. на Балт. и Северном морях. В 1857—60 гг. уч. в гидр. работах на Балт. море. В 1861—65 гг. ком. п/х-фр. «Смелый». В 1874 г. произведен в ген.-м-ры.

**ЛЕВЧЕНКО Виктор Иванович** (1906—37) по оконч. Военно-мор. уч-ща им. М. В. Фрунзе с 1928 г. служил на ЧФ. В 1929 г. поступил в школу мор. летчиков. В 1932—33 гг. уч. в С.-В. комплексной эксп. В 1933 г. занимался ледовой разведкой в в. Арктике. В 1936 г. совершил перелет из Лос-Анджелеса в Москву. В 1937 г. погиб вместе с эк. Леваневского во время перелета Москва—С. полюс—Сан-Франциско.

**ЛЕГЗДИН Яков Петрович** (1893—1954) по оконч. мореходного уч-ща в 1914 г. был мобилизован и до 1921 г. служил на БФ. В 1922—34 гг. уч. в спасении эксп. Нобиле, в 9-й Карской эксп., 1-й Ленской эксп. и др. В 1937 г. уч. в проводке по СМП г/с «Океан» и «Охотск». В 1942 г. был групповым кап. В. сектора Арктики. В 1943—45 гг. ком. л/п «Якутия», а затем г/с «Папанин».

**ЛЕЙКИН Борис Израйлович** (1914—1978) в 1935 г. уч. в гидр. эксп. на л/п «Малыгин» на С. Землю. По оконч. Гидр. ин-та в 1942—43 гг. уч. в гидр. работах на г/с «Вихрь», «Норд», «Айсберг». В 1957—65 гг. возглавлял комплексную гидр. эксп. на г/с «Яна», «Верещагин», л/п «Г. Седов». С 1965 г. был глав. гидр. ГП ММФ.

**ЛЕЛЕИН Павел Игнатьевич** (1833—1904) оконч. штурм. уч-ще. В 1852—57 гг. плав. на Балт. море. В 1858—71 гг. занимался гидр. работами в Финском, Рижском зал. и в шхерных р-нах Балт. моря. В 1877 г. получил чин кап. КФШ.

**ЛЕМБЕРОВ Степан** (?—1921) был плотником. В 1901—02 гг. уч. в американской эксп. Болдуина на ЗФИ. В 1914 г. уч. в спасательной эксп. на шх. «Герта». В 1916—21 гг. работал на Диксоне.

**ЛЕМЯКОВ Николай Федорович** (1857—1918) оконч. штурм. уч-ще. В 1880—81 гг. служил на фр. «Генерал-Адмирал». В 1884—90 гг. на шх. «Бакан» уч. в гидр. работах на Белом, Баренцевом и Карском морях. В 1891—99 гг. был нач. С.-Двинского плав. маяка. В 1904 г. произведен в подполк. КФШ.

**ЛЕОНОВ Леонид Иванович** (1895—1952) оконч. Саратовский ун-т. В 1916—19 гг. служил санитаром в военных госпиталях Ю.-З. фронта, в Сибири и на ДВ. В 1929—31 гг. уч. в 1-й Охотской и 2-й Чукотской промыслово-биологических эксп. С 1932 г. работал в АНИИ. В 1932—33 гг. зимовал на п/ст на ЗФИ. В 1936—37 гг. уч. в 1-й и 2-й Беломорских эксп. В 1940—41 гг. рук. эксп. АНИИ в пр. Санникова.

**ЛЕОНТЬЕВ Дмитрий Васильевич** (1817—?) оконч. штурм. уч-ще. В 1836—45 гг. занимался гидр. работами в Финском и Рижском зал., плав. на шх. «Снег», бр. «Патрокл» и др. В 1840 г. произведен в прапор. КФШ.

**ЛЕСКИНЕН Виллиам Янович** (1895—?) в 1914—18 гг. плав. матросом на п/х торгового флота. В 1918 г. служил в Красной Армии. В 1923—29 гг. работал смотрителем маяка Цып-Наволока, а в 1930—31 гг. — нач. полярной обсерватории Маточкин Шар на Нов. Земле. В 1932—36 гг. учился в Высшем военно-мор. уч-ще им. М. В. Фрунзе. С 1940 г. занимался испл. морей СЛО.

**ЛЕСКОВ Аркадий Сергеевич** (1796—?) оконч. Мор. корп. В 1811—18 гг. плав. на Балт. и Северном морях. В 1819—21 гг. на шл. «Восток» совершил кругосветное плав., во время которого была открыта Антарктида. В 1826—29 гг. совершил второе кругосветное плав. на шл. «Моллер». В 1836 г. получил чин кап. 2 р.

**ЛЕСОВСКИЙ Степан Степанович** (1817—84) по оконч. Мор. корп. в 1834—38 гг. плав. на Балт. море. В 1839—50 гг. плав. на Черном и Средиземном морях. В 1853—55 гг., ком. фр. «Диана», перешел к берегам Японского моря. В 1863—65 гг., ком. эскадрой, ходил к берегам Америки. В 1876—80 гг. управлял Мор. министерством. В 1881 г. был произведен в адм.

**ЛИДЕРС Эммануил Александрович** (1860—?) оконч. техническое уч-ще. В 1882—85 гг. служил на Сибирской флотилии. В 1886—87 гг. на кл. «Стрелок» перешел на Тихий ок. В 1887—93 гг. плав. инж.-мех. на кан. л-ке «Бобр», уч. в гидр. работах у побереж. Кореи и в зал. Петра Великого. В 1894 г. получил чин ст. инж.-механика.

**ЛИКАНДЕР Виктор Вильгельмович** (1863—?) оконч. штурм. уч-ще. В 1881 г. плав. на Балт. море. В 1883—87 гг. служил на ДВ и уч. в гидр. работах в зал. Петра Великого. В 1885 г. получил чин подпоруч. КФШ.

**ЛИЛЬЕ Владимир Александрович** (1855—1925) оконч. Мор. корп. В 1876—80 гг. плав. на Балт. море. В 1882—85 гг. ком. ми-

ноносками во Владивостоке. В 1886—89 гг. плавал на кан. л-ке «Кореец». В 1896 г., ком. тр. «Самоед», уч. в гидр. работах у побер. Нов. Земли. В 1910 г. был назначен председателем Мор. технического комитета и произведен в в.-адм. В 1919 г. был глав. минером в Архангельске.

**ЛИНДГОЛЬМ Отто Васильевич** (?—?) в 1860-х годах — кап. китобойного бр., плав. в р-не Шантарских о-вов, составил карту ю.-з. части Охотского моря. Впоследствии стал крупным купцом и судовладельцем во Владивостоке.

**ЛИНДЕЛЬ Мауно Янович** (1897—1937) в 1917—18 гг. уч. в боях с интервентами под Мурманском, а затем окончил школу летчиков. В 1921 г. уч. в подавлении кронштадтского мятежа. С 1930 г. начал работать в Арктике. В 1933 г. спасал п/х «Лена» в Янском зал. Вместе с М. В. Водопьяновым совершил перелет Москва — Хабаровск — Анадырь — м. Шмидта. В последние годы жизни работал в Енисейской авиагруппе.

**ЛИНДЕН Александр Михайлович** (1834—1902) оконч. Мор. корп. В 1852—54 гг. на фр. «Паллада» перешел на Тихий ок. В 1855—69 гг. служил на ДВ, уч. в иссл. и картографировании побер. морей Тихого ок. В 1876—81 гг. состоял чл. правления Обуховского завода. В 1893 г. произведен в ген.-л-ты.

**ЛИСЯНСКИЙ Юрий Федорович** (1773—1837) оконч. Мор. корп. В 1788—91 гг. на фр. «Подражислав» уч. в Гогландском, Эландском, Ревельском и Выборгском сражениях со шведами. В 1793—1800 гг. плав. волонтером на кораблях английского флота. В 1803—06 гг., ком. шл. «Нева», совершил кругосветное плав. Описал часть побер. Аляскинского зал., а также ряд о-вов в С. Полинезии. В 1809 г. получил чин кап. 1 р.

**ЛИТКЕ Александр Петрович** (1801—51) оконч. Мор. корп. В 1817—19 гг. плав. на Балт. и Северном морях. В 1822—25 гг. на бр. «Новая Земля» занимался описью мурманского побер. и Нов. Земли. В 1828—29 гг. на кораблях «Императрица Мария» и «Париж» уч. в рус.-турецкой войне и во взятии крепости Варна. В 1834 г. получил чин кап.-л-та.

**ЛИТКЕ Федор Петрович** (1797—1882) начал службу на БФ в 1813 г. В 1817—19 гг. совершил кругосветное плав. на шл. «Камчатка». В 1821—24 гг., ком. бр. «Новая Земля», сделал опись мурманского побер. и з. побер. Нов. Земли. В 1826—29 гг., ком. шл. «Сенявин», совершил второе кругосветное плав. В 1853—55 гг. занимал должность глав. ком. Кронштадтского порта. В 1855 г. получил чин адм. и был назначен чл. Государственного совета.

**ЛИХАЧЕВ Иван Федорович** (1826—1907) по оконч. Мор. корп. в 1842 г. плав. на фр. «Паллада» на Балт. море. В 1844—49 гг. плав. на Черном и Средиземном морях. В 1850—53 гг. на корв. «Оливуца» совершил кругосветное плав. В 1860—61 гг., ком. отрядом кл., совершил плав. на Тихий ок. В 1864—66 гг. ком. на Балт. море броненосной эскадрой. В 1874 г. произведен в в.-адм.

**ЛОВЦОВ Игорь Сергеевич** (1918—47) оконч. Гидр. ин-т ГУСМП. В 1941—45 гг. уч. в ВОВ. В 1946 г. уч. в эксп. на г/с «Исследователь». С 1946 г. был нач. лоцмейстерского отряда Диксонской гидробазы. Трагически погиб в арх. Норденшельда.

**ЛОСЕВ Константин Иванович** (1808—69) оконч. артиллерийское уч-ще. В 1825—37 гг. плав. на Черном и Средиземном морях. В 1828—29 гг. уч. в войне с Турцией. В 1852—54 гг. на фр. «Паллада» перешел из Кронштадта к устью р. Амур. В 1854—55 гг. плав. на фр. «Диана». В 1864 г. произведен в ген.-м-ры КМА.

**ЛОШКИН Савва** (?—?) был кормщиком из Олонца. Первым

обогнул Нов. Землю с с. предположительно в 1760 г. При этом провел две зимовки на в. побереж. Дал первое описание в. побереж. Нов. Земли.

**ЛУЖИН Федор Федорович** (?—1727) оконч. Моск. навигацкую школу и Мор. акад. В 1718 г. был послан Петром I вместе с С. М. Евреиновым для описи Курильских о-вов. В 1725—27 гг. уч. в 1-й Камчатской эксп. и совершил плав. по р. Лена и Алдан. Умер на пути в г. Охотск.

**ЛУКИН Виктор Захарович** (1864—?) оконч. штурм. уч-ще. В 1885—87 гг. служил на Балт. море. В 1888—92 гг. в составе ОСВО занимался гидр. работами в Японском море. В 1892—1906 гг. плав. на ДВ на тр. «Алеут», «Тунгуз» и др. В 1906—10 гг. ком. тр. «Камчадал». В 1913 г. получил чин кап. 1 р.

**ЛУТОВСКИЙ Феофемпт Степанович** (1803—52) оконч. Мор. корп. В 1817—19 гг. на шл. «Камчатка» совершил кругосветное плав. В 1821—24 гг. на шл. «Аполлон» вторично обогнул земной шар. С 1826 г. служил на Черном море. В 1834—37 гг. ком. тендером «Лебедь», корв. «Наварин» и др. на Балт. море. В 1849 г. произведен в к.-адм.

**ЛУТОНИН Сергей Иванович** (1864—?) оконч. Мор. корп. В 1884—91 гг. плав. на Балт. море. В 1891—93 гг. на корв. «Витязь» перешел на Тихий ок. и принимал уч. в гидр. работах у побереж. Кореи. В 1899—1901 гг. служил на броненосцах «Кремль» и «Севастополь». В 1904 г. получил чин кап. 2 р.

**ЛЫСЕНКО Василий Акимович** (1895—1938) оконч. уч-ще дальнего плав. В 1916 г. был призван во флот. В 1920—21 гг. плав. на г/с «Анна». В 1922—28 гг. — нач. Енисейской лоцмейстерской дистанции. С 1928 г. работал во Владивостокском лоцмейстерстве УБЕКО ДВ.

**ЛЫСОВ Дмитрий Алексеевич** (1918—44) по оконч. Высшего военно-мор. уч-ща им. М. В. Фрунзе во время ВОВ ком. звеном катеров МО, уч. в высадке десанта, постановке мин, несении дозора и конвоировании тр. на СФ. В 1943—44 гг. находился в США, а затем, ком. тральщиком «Т-120», перешел через Атлантический ок. в Кольский зал. Погиб в 1944 г. вместе со своим кораблем.

**ЛЮБИМОВ Филипп Калинович** (1814—?) оконч. штурм. уч-ще. В 1834—46 гг. занимался гидр. работами в Финском и Рижском зал. В 1847—54 гг. плав. на Балт. и Северном морях. В 1858 г. в чине шт.-кап. КФШ уч. в описи и промере оз. Сайма.

**ЛЯХОВ Иван** (?—ок. 1800) был якутским промышленником, занимался промыслом мамонтовой кости на побереж. СЛО. В 1770 г. перешел по льду на о. Ближний (современный о. Бол. Ляховский), а затем на Мал. Ляховский. Вновь посетил их в 1773 г. Открыл во время этого путешествия о., который впоследствии был назван о. Котельный.

**МАЙДЕЛЬ Григорий Густавович** (1821—76) оконч. Мор. корп. В 1838—45 гг. плав. на Балт. и Белом морях. В 1847—50 гг. служил на Каспийском море. В 1857—58 гг. привел кл. «Джигит» в воды Тихого ок. В 1859—61 гг. на корв. «Боярин», «Воевода» плав. в Японском море. В 1872—74 гг. в чине к.-адм. ком. отрядом судов Мор. корп.

**МАЙДЕЛЬ Эдуард Владимирович** (1842—1918) оконч. Мор. корп. В 1862—70 гг. плав. на Балт. море. 1874—79 гг. занимался метеорологическими и гидр. работами в Японском море. В 1880—86 гг. уч. в иссл. Черного моря. В 1887—93 гг. рук. гидр. работами на Белом и Балт. морях. В 1893 г. возглавил ОСВО. В 1896 г. произведен в ген.-м-ры.

**МАЙЕТ Константин Константинович** (1853—95) оконч. Мор. корп. В 1875—76 гг. плав. на Балт. море. С 1877 г. служил на Сибирской флотилии, уч. в гидр. работах в зал. Петра Великого и у побер. Кореи. В 1894 г. получил чин кап. 2 р.

**МАЙСЮК Геннадий Иванович** (1918—42) по/оконч. Одесской школы плавсостава плав. машинистом на судах мор. флота. Во время испанских событий уч. в доставке грузов республиканцам. Во время ВОВ служил машинистом на «СКР-19» (л/п «Дежнёв»). Погиб при обороне Диксона в 1942 г. в бою с немецким кр. «Адмирал Шеер».

**МАКАРОВ Василий Степанович** (1811—?) оконч. штурм. уч-ще. В 1835—45 гг. уч. в гидр. работах в Финском, Рижском зал. и шхерных р-нах Балт. моря. В 1840 г. получил чин прап. КФШ.

**МАКАРОВ Дмитрий Сергеевич** (1867—1904) оконч. Мор. корп. В 1889—92 гг. на кл. «Джигит» совершил плав. на Тихий ок. и принимал уч. в гидр. работах в зал. Стрелок. В чине л-та погиб во время рус.-японской войны.

**МАКАРОВ Степан Осипович** (1848/49—1904) оконч. Николаевское-на-Амуре мор. уч-ще. В 1861 г. начал службу на кораблях Сибирской флотилии и Тихоокеанской эскадры. В 1870—72 гг. на шх. «Тунгуз» перешел на ДВ. В 1876—78 гг. ком. п/х «Великий князь Константин» на Черном море, применил впервые в истории флота доставку на п/х к месту боя минных катеров. В 1881 г. на п/х «Тамань» изучал течения в Черноморских пр. В 1885—89 гг. ком. корв. «Витязь», на котором совершил кругосветное плав., вошедшее в историю океанографической науки. Разработал чертежи л/к «Ермак», на котором в 1899 и 1901 гг. совершил плавание в СЛО. Во время рус.-японской войны ком. Тихоокеанским флотом. Погиб на броненосце «Петропавловск».

**МАКЕДОНСКИЙ Александр Петрович** (1916—73) по оконч. гидр. курсов при ГУ ГУСМП с 1935 г. работал в ГУ ГУСМП, уч. в эксп. и зимовках в устье р. Лена, Индигирка, на Чукотке, Новосибирских о-вах, в шхерах Минина, на о. Врангеля, Ямале, С. Земле и в др. р-нах СЛО. Плав. на г/с «Зюйд», «Вест», «Норд».

**МАКСИМОВ Георгий Сергеевич** (1876—1955) оконч. Мор. корп. В 1897 г. начал службу на Сибирской флотилии. В 1897—99 гг. был пом. нач. Гидр. эксп. В. ок. В 1900—14 гг. занимался гидр. работами на Балт. море и у Кольского п-ова. С 1935 г. возглавлял кафедру гидр. Высшего мореходного уч-ща им. С. О. Макарова.

**МАКСИМОВ Семен Васильевич** (1826—?) оконч. штурм. уч-ще. В 1848—85 гг. занимался гидр. работами в Балт. море. Иссл. Финский, Рижский и Ботнический зал. В 1879—85 гг. был нач. гидр. эксп. в с. часть Ботнического зал. В 1883 г. получил чин подполк. КФШ.

**МАКСУТОВ Александр Дмитриевич** (1862—?) оконч. Мор. корп. В 1886 г. на корв. «Витязь» вышел в плав. к берегам Японского моря, во время которого уч. в гидр. работах по иссл. Тихого ок. В 1891 г. произведен в л-ты.

**МАЛАСАЙ Виталий Павлович** (1913—42) по оконч. Гидр. ин-та ГУ ГУСМП с 1940 г. работал в ГУ ГУСМП. В 1941—42 гг. занимался гидр. работами в Анадырском лоцмейстерстве. Погиб во время полевых работ на р. Анабар.

**МАЛЫГИН Степан Гаврилович** (?—1764) оконч. Моск. школу математических и навигационных наук. В 1717—35 гг. плав. на Балт. море. В 1736 г. был назначен нач. з. отряда Великой С. эксп. До 1738 г. занимался иссл. побер. у устья р. Печоры, Оби,

Кары, п-ова Ямал и др. мест. В 1751—61 гг. был кап. Рижского порта. В 1762 г. получил чин кап.-командора.

**МАЛЫШЕВ Иван Иванович** (1909—81) по оконч. Высшего военно-мор. уч-ща им. М. В. Фрунзе с 1936 г. в составе СГЭ занимался иссл. морей СЛО. Во время ВОВ обеспечивал боевую деятельность СФ. В 1951—56 гг., будучи кап. 2 р., рук. гидр. работами на Нов. Земле. В 1963—79 гг. работал в Центральном картографическом производстве ВМФ.

**МАЛЫЦЕВ Александр Александрович** (1845—?) оконч. штурм. уч-ще. В 1869—82 гг. занимался гидр. работами в Финском зал. и шхерных р-нах Балт. моря. В 1883—88 гг. в составе ОСВО иссл. зал. Петра Великого. В 1889—94 гг. служил в ОСБМ. С 1898 г. возглавлял гидр. работы в Белом море. В 1901 г. произведен в полк. КФШ.

**МАЛЫЦЕВ Николай Петрович** (1912—66) по оконч. Гидр. ин-та ГУ СМП с 1938 г. занимался иссл. морей СЛО. В 1941—45 гг. уч. в ВОВ в составе ВМФ. В 1946—50 гг. работал в Высшем мореходном арктическом уч-ще им. С. О. Макарова. С 1950 г. работал в ГУ ГУСМП, а затем в ГП ММФ.

**МАНЕВСКИЙ Александр Степанович** (1824—84) оконч. штурм. уч-ще. Сначала плав. на Балт. море, с 1851 г. — на Тихом ок. В 1859—62 гг. ком. тр. «Байкал» и постом в зал. Ольги. В последующие годы служил на Балтике. В 1880 г. получил чин к.-адм.

**МАРГАСОВ Константин Иванович** (1828—?) оконч. штурм. уч-ще. В 1850—67 гг. занимался описью и промером Финского, Рижского зал. и шхерных р-нов Балт. моря. В 1864 г. получил чин шт.-кап. КФШ.

**МАРЫШЕВ Алексей Васильевич** (1906—76) по оконч. учебного мор. комбината Совторгфлота с 1933 г. работал в ГУ ГУСМП. На боте «Гыдожая» уч. в иссл. Берега Харитона Лаптева. Во время ВОВ ком. л/п «Таймыр», плав. на л/к «Макаров». До 1966 г. ком. г/с «Могилев», «Ост», «Темп», «Исследователь», «Створ», уч. в иссл. морей СЛО.

**МАТВЕЕВ Василий Филиппович** (1837—?) по оконч. Черноморского штурм. уч-ща с 1854 г. плав. на Черном море. В 1860 г. на шх. «Восток» занимался описью побереж. Японского моря. В 1857 г. был произведен в прап. КФШ.

**МАТВЕЕВ Петр Кузьмич** (1825—?) оконч. Мор. корп. В 1842—44 гг. плав. на Балт. море. С 1856 г. служил на корв. «Воевода». В 1858—60 гг., ком. этим корв., совершил кругосветное плав. В 1859 г. получил чин кап.-л-та.

**МАТИСЕН Федор Андреевич** (1872—1921) оконч. Мор. корп. В 1892—94 гг. служил на Балт. море. В 1895—98 гг. плав. на Тихом ок. В 1899 г. на тр. «Бакан» уч. в градусной эксп. на Шпицберген. В 1900—03 гг. уч. в РПЭ под рук. Э. В. Толля. В 1904—05 гг. служил на кр. «Жемчуг» и уч. в Цусимском сражении. В 1915 г. получил чин кап. 1 р. В 1920 г. возглавлял сов. гидр. эксп. по иссл. устья р. Лена.

**МАТУСЕВИЧ Николай Николаевич** (1879—1950) по оконч. Мор. корп. начал службу в 1899 г. на Черном море. Затем плав. на Тихом ок. В составе 2-й Тихоокеанской эскадры уч. в рус.-японской войне 1904—05 гг. на кр. «Терек». В 1911 г. возглавил ОСБелМ. В 1923 г. стал нач. СГЭ. В 1920—31 гг. плав. в морях СЛО. В 1931—47 гг. преподавал в Военно-мор. акад. В 1943 г. получил звание инж.-в.-адм.

**МАТЮШКИН Федор Федорович** (1799—1872) оконч. Царско-сельский лицей. В 1817—19 гг. волонтером совершил кругосветное

плав. на шл. «Камчатка». В 1820—24 гг. уч. в эксп. Ф. П. Врангеля по иссл. с. побер. Сибири. В 1825—27 гг. на шл. «Кроткий» совершил второе кругосветное плав. В 1828—49 гг. плав. на Средиземном и Черном морях, уч. в рус.-турецкой войне. В 1867 г. получил чин адм.

**МАХОТКИН Василий Михайлович** (1904—72) с 1926 г. служил в Красной Армии. По оконч. школы мор. летчиков в Севастополе с 1931 г. работал в транспортной авиации. В 1934—41 гг. работал в полярной авиации, уч. в ледовых разведках, гидр. работах, занимался аэрофотосъемкой. В 1936 г. совершил первый перелет на ЗФИ для поисков базы для эксп. на С. полюс. Уч. в ВОВ, сражаясь в рядах ВВС ВМФ на СФ. В 1956—57 гг. был нач. отдела перевозок в полярной авиации.

**МЕЛЕХОВ Афанасий Павлович** (1898—1942) во время гражданской войны уч. в партизанском движении на ДВ. После оконч. мореходного уч-ща в 1924 г. на п/х «Ставрополь» совершил рейс в Арктику. В 1933 г. ком. п/х «Свердловск». В 1935 г., ком. п/х «Сталинград», совершил сквозной рейс по СМП из Владивостока в Англию. В 1939 г. ком. л/к «Ермак».

**МЕРТЕНС Карл Генрих [Андрей]** (1796—1830) оконч. ун-т в Галле. В 1821—23 гг. работал в Бремене. В 1823 г. прибыл в Россию. В 1826—29 гг. уч. в кругосветном плав. на шл. «Сенявин» в качестве врача и натуралиста.

**МЕССЕР Павел Владимирович** (1883—1938) по оконч. Мор. корп. плав. на Балт. море. Уч. в рус.-японской войне. В 1909—10 гг. служил в ГУ. В 1916 г. стал преподавателем в Мор. корп. В 1920 г. занял должность нач. ГУ. По поручению В. И. Ленина разрабатывал переход нашей страны на поясное время. В 1924—37 гг. был нач. картографического отдела ГУ и преподавал в Военно-мор. акад.

**МЕСЯЦЕВ Иван Илларионович** (1885—1940) оконч. Моск. ун-т. В 1913—30 гг. преподавал в этом ун-те. В 1921 г. по инициативе В. И. Ленина организовал Плавморнин, директором которого был до 1933 г. В 1922 г. рук. постройкой первого сов. э/с «Персей». Ежегодно уч. в эксп. по иссл. морей СЛО. Своими работами заложил научные основы промысловой разведки рыб.

**МЕХРЕНГИН Петр Петрович** (1771—?) оконч. штурм. уч-ще. В 1806—08 гг. на корабле «Мощный» уч. в войне с Турцией и Афонском сражении. С 1816 г. был лоц-кап. Архангельского порта. В 1835—36 гг. служил в Гидр. департаменте. В 1838 г. получил чин ген.-м-ра КФШ.

**МЕЩЕРСКИЙ Сергей Николаевич** (1860—?) оконч. Мор. корп. В 1882—85 гг. на корв. «Скобелев» плав. в Атлантическом, Индийском и Тихом ок. Во время посещения Нов. Гвинии уч. в гидр. работах у ее побер. В 1904—06 гг. служил в Глав. мор. штабе. В 1906 г. получил чин кап. 2 р.

**МИЛОВЗОРОВ Павел Георгиевич** (1876—1940) по оконч. в 1899 г. Потийской мореходной школы плав. на Каспийском море. После рус.-японской войны на частных судах плав. в Японию, Китай, Австралию, Европу, уч. в первых Колымских рейсах. В 1914 г., ком. п/х «Колыма», перешел из Владивостока к устью р. Колымы. В 1926 г. на п/х «Ставрополь» совершил плав. к о. Врангеля. В 1927 г. за одну навигацию совершил на п/х «Колыма» рейс Владивосток — устье р. Лены — Владивосток. В 1935 г., ком. п/х «Анадырь», прошел СМП из Владивостока в Бельгию. С 1936 г. работал в АНИИ.



**МИЛЮКОВ Иосиф Петрович** (1806—33) оконч. Мор. корп. В 1826 г. на фр. «Эммануил» плав. в Северном море. В 1827—33 гг. на бр. «Лапоминка» и шх. № 2 уч. в гидр. работах на Белом море.

**МИЛЮТИН Дмитрий Алексеевич** (1816—1912) оконч. Военную акад. В 1838—45 гг. служил в Отдельном Кавказском корпусе. В 1845—56 гг. преподавал в Военной акад. В 1861—81 гг. был военным министром. В 1898 г. получил чин ген.-фельдмаршала.

**МИНЕЕВ Ареф Иванович** (1900—73) в 1918 г. вступил в ряды РСДРП. Уч. в гражданской войне в рядах 1-й Конной армии. В 1929—34 гг. был нач. о. Врангеля. С 1938 г. рук. мор. операциями в з. р-не Арктики. В 1942 г. возглавлял оборону Диксона. В 1955—57 гг. был зам. директора АНИИ.

**МИНИН Федор Алексеевич** (ок. 1709—?) с 1736 г. находился в отряде Д. Л. Овцына. В 1738 г. возглавил Обь-Енисейский отряд Великой С. эксп. В 1738—40 гг. пытался обогнуть на боте «Оби Почталион» п-ов Таймыр. Открыл группу о-вов, впоследствии названных его именем. По возвращении был предан суду по жалобам подчиненных. В 1749 г. разжалован в матросы на два года.

**МИТЬКОВ Прокофий Платонович** (1800?—66) оконч. Мор. корп. В 1818—25 гг. плав. на Балт., Северном, Баренцевом и Белом морях. В 1827—28 гг. служил на Каспийском море. В 1831—41 гг. находился на службе в РАК, иссл. арх. Александра и зал. Аляска. В 1855 г. получил чин в.-адм.

**МИХАЙЛОВ Василий Максимович** (1773—1825) оконч. Мор. корп. В 1788—90 гг. уч. в Гогландском, Эландском, Ревельском и Выборгском сражениях. В 1806 г. производил опись и промер Бакинской б. и р. Кура. С 1808 г. ком. кораблями и соединениями на Балтийском и Черном морях. В 1823 г. произведен в кап.-командоры.

**МИХАЙЛОВ Константин Иванович** (1838—1918) оконч. Мор. корп. В 1856—59 гг. плав. на Балт., Северном и Средиземном морях. В 1860—74 гг. служил на Каспийском море и уч. в его иссл. В 1876—84 гг. возглавлял Отдельную съемку с берега Черного моря. В 1886—91 гг. рук. гидр. работами на Онежском оз. и Балт. море. В 1898 г. стал нач. ГГУ. В 1909 г. получил чин ген. КФШ.

**МИХАЙЛОВ Павел Николаевич** (1786—1840) окончил в 1806 г. акад. уч-ще при Петербургской акад. художеств. В 1815 г. получил звание акад. В 1819—21 гг. принимал уч. в эксп. Беллинсгаузена — Лазарева на шл. «Восток» и «Мирный».

**МИХАЙЛОВ-РОСЛАВЛЕВ Сергей Михайлович** (1866—?) оконч. Мор. корп. В 1887—88 гг. плав. на Балт. море. В 1891—93 гг. служил на кан. л-ке «Сивуч», корв. «Витязь». В 1893 г. уч. в гидр. работах у побереж. Кореи. В 1894 г. произведен в л-ты.

**МОЖАЙСКИЙ Александр Александрович** (1863—?) оконч. Мор. корп. В 1884—86 гг. перешел на Тихий ок. и плав. в его морях. В 1887 г. на кан. л-ке «Сивуч» уч. в гидр. работах у побереж. Кореи. В 1889—99 гг. плав. на кр. «Память Азова», «Владимир Мономах» и др. на Балт. море и Тихом ок. В 1891 г. получил чин л-та.

**МОЖАЙСКИЙ Александр Федорович** (1825—90) оконч. Мор. корп. В 1841—42 гг. плав. на Балт. море. В 1853—55 гг. на фр. «Диана» перешел на ДВ. В 1858 г. уч. в Хивинской эксп. В 1861 г. ком. кл. «Всадник». В 1869—73 гг. служил на коммерческих судах. В 1882 г. произведен в ген.-м-ры.

**МОЖАЙСКИЙ Федор Тимофеевич** (?—?) оконч. Мор. корп. В 1812—16 гг. плав. на Балт. море. В 1817—18 гг. на корабле

«Любек» ходил в Испанию. В 1831—47 гг. был кап. над Архангельским портом. С 1848 г. служил на БФ. В 1863 г. произведен в адм.

**МОИСЕЕВ Иван Ефимович** (1821—?) оконч. штурм. уч-ще. В 1838—51 гг. плав. на Балт. и Северном морях. В 1852—54 гг. на фр. «Паллада» и шх. «Восток» перешел в Тихий ок. В 1857—59 гг. занимался гидр. работами на р. Волга. В 1860 г. получил чин шт.-кап. КФШ.

**МОИСЕЕВ Степан Андреевич** (1812—90) оконч. штурм. уч-ще. В 1833 г. уч. в гидр. работах на Балт. море. В 1834—36 гг. совершил кругосветное плав. на тр. «Америка». В 1838—39 гг. уч. в эксп. А. К. Цивольки на Нов. Землю. В 1840—55 гг. занимался гидр. работами на Балт. море. В 1879—81 гг. был нач. эксп. по иссл. устья р. Обь. В 1884 г. получил чин ген.-м-ра.

**МОКИН Семен Стеланович** (1908—?) оконч. Ленинградский топографический техникум. В 1932—36 гг. работал в Ленинградском геодезическом тресте. В 1936 г. занимался топографическими работами на Байкало-Амурской магистрали, а затем уч. в гидр. работах по иссл. в. побер. Нов. Земли на г/с «Политотделец».

**МОЛЛЕР Антон Васильевич** (1764—1848) оконч. Мор. корп. В 1779—80 гг. проходил практику в английском флоте. В 1783—91 гг. служил на Каспийском море и уч. в гидр. работах у его в. побер. С 1810 г. ком. эскадрами кораблей. С 1821 г. был назначен нач. Мор. штаба, а в 1828 г. — мор. министром. В 1829 г. получил чин адм.

**МОЛЧАНСКИЙ Иван Александрович** (1840—82) с начала служб. был плав. в 1857—60 гг. на корв. «Новик» в Тихом ок. С 1862 г. плав. в дальневосточных морях на п/х-фр. «Америка», шх. «Восток», «Первая» и др. кораблях. В 1870—82 гг., ком. шх. «Восток», уч. в гидр. работах в зал. Петра Великого.

**МОРДВИНОВ Константин Васильевич** (1858—?) оконч. Мор. корп. В 1878—90 гг. плав. на Балт. море. В 1891—92 гг. перешел на кр. «Забияка» на Тихий ок. В 1893 г. на корв. «Витязь» уч. в гидр. работах у побер. Кореи. В 1894—99 гг. служил на Балтике. В 1902 г. в чине кап. 2 р. служил на броненосце «Не тронь меня».

**МОРДВИНОВ Семен Иванович** (?—1777) в 1717—22 гг. служил на кораблях французского флота. В 1723—30 гг. плав. на Балт. море. В 1741—44 гг. ком. фр. «Кронделивде», «Вахмейстер», «Аполлон» в Архангельске. В 1760—65 гг. ком. отрядами кораблей на Балт. море. В 1764 г. получил чин адм.

**МОРОЗОВ Евлампий Степанович** (1886—1973) оконч. мор. уч-ще. В 1917—18 гг. служил на тральщиках. В 1920-х годах плав. на л/к «Красин». С 1935 г. работал в ГУ ГУСМП в Архангельске. В 1936—40 гг. был кап. г/с «Циркуль», «Норд», уч. в гидр. иссл. морей СЛО.

**МОРОЗОВ Николай Васильевич** (1862—1925) по оконч. штурм. уч-ща служил на Балт. море. В 1888—91 гг. занимался гидр. работами в зал. Петра Великого. В 1893—94 гг. на кр. «Вестник», тр. «Самоед» и др. кораблях плав. на Балт., Белом, Карском и Баренцевом морях, уч. в гидр. работах. В 1899—1905 гг. был пом. нач. Гидр. эксп. СЛО. В 1904—10 гг. ком. п/х «Пахтусов». С 1910 г. в чине полк. КФШ работал в ГГУ. После Великой Октябрьской социалистической революции работал в полярной комиссии Российской АН.

**МОСКВИТИН Иван Юрьевич** (?—?) — рус. казак-землепроходец. В 1638—41 гг. во главе отряда из 31 человека с Алдана совершил переход по р. Мая, Улья до Охотского моря. В устье р. Улья поставил острог — первое рус. поселение на Охотском побер.

**МОФЕТ Самуил Иванович** (?—1882) оконч. Мор. корп. В 1823—25 гг. плав. на Балт. море. В 1826—29 гг. на шл. «Моллер» совершил кругосветное плав. В 1835—54 гг. ком. фр. «Беллона», «Аврора», «Паллада» и др. кораблями на Балт., Северном, Средиземном, Белом, Баренцевом морях. В 1880 г. получил чин адм.

**МУЛОВСКИЙ Григорий Иванович** (?—1789) оконч. Мор. корп. В 1772—75 гг. плав. по р. Дунай и на Средиземном море. В 1787 г. как один из лучших мор. оф. был назначен нач. отряда из четырех судов, предназначенных для первого кругосветного плав. Из-за начавшейся рус.-шведской войны эксп. не состоялась. В 1788—89 гг. ком. кораблем «Мстислав», уч. в Гогландском и Эландском сражениях. В 1789 г. в чине кап. бригадирского ранга был убит в Эландском сражении.

**МУРАВЬЕВ Александр Петрович** (1858—1904) оконч. Мор. корп. В 1880—84 гг. плав. на Балт. море. В 1885—87 гг. служил на кан. л-ке «Сивуч». В 1887 г. уч. в гидр. работах у побереж. Кореи. В 1897—1902 гг. в чине кап. 2 р. ком. миноносцами «Сокол», «Касатка» и кан. л-кой «Манджур».

**МУРАВЬЕВ Павел Матвеевич** (1804—48) оконч. Мор. корп. В 1822—25 гг. совершил кругосветное плав. на фр. «Крейсер». В 1828—30 гг. на фр. «Мария» плав. на Средиземном море и уч. в блокаде Дарданелл. В 1832 г. получил чин кап.-л-та.

**МУРАВЬЕВ-АМУРСКИЙ Николай Николаевич** (1809—81) оконч. Пажеский корп. В 1828—29 гг. уч. в рус.-турецкой войне. В 1838—44 гг. служил на Кавказе. В 1847 г. назначен иркутским и енисейским ген.-губернатором, а затем ген.-губернатором В. Сибири. Оказал помощь Г. И. Невельскому по организации его эксп. для иссл. р. Амур и Сахалина. В 1854—55 гг. организовал и осуществил два сплава по Амуру с подразделениями войск для обороны ДВ. В 1858 г. заключил Айгунский договор о границе между Китаем и Россией. В 1859 г. на п/х-корв. «Америка» плав. в Японском море и зал. Петра Великого. В 1858 г. произведен в ген. от инфантерии.

**МУРАВЬЕВ-КАРСКИЙ Николай Николаевич** (1794—1866) уч. в Отечественной войне в 1812 г. В 1819—21 гг. во время эксп. в Хиву и Турцию занимался описанием, съемкой и иссл. ю.-в. побереж. Каспийского моря. В 1826—29 гг. уч. в рус.-иранской и рус.-турецкой войнах. В 1854—56 гг. был наместником на Кавказе.

**МУРАТОВ Дмитрий Николаевич** (1938—63) начал трудовую деятельность матросом на судах мор. и речного флота в 1955 г. По оконч. Ленинградского высшего инж. мор. уч-ща им. адм. С. О. Макарова с 1962 г. работал на Диксоне. Погиб в 1963 г. в авиационной катастрофе во время ледовой разведки.

**МУРАШКО Игнатий Адамович** (1839—?) оконч. штурм. уч-ще. В 1859—60 гг. плав. на Балт. море. В 1860—63 гг. на корв. «Калевала» и «Посадник» совершил кругосветное плав. В 1869—78 гг. на тр. «Манджур», «Японец», шх. «Восток» и др. плав. в морях ДВ, уч. в гидр. работах в Японском море. В 1882—86 гг. в чине кап. КФШ ком. Ревельстейнским маяком и Калбодагруднским плавмаяком.

**МУСАТОВ Александр Александрович** (1860—1904) оконч. Мор. корп. В 1884—89 гг. плав. на Балт. море. В 1890—1900 гг. служил на Сибирской флотилии. На кан. л-ке «Бобр», тр. «Алеут», «Якут», «Ермак» уч. в гидр. работах. В 1904 г. получил чин кап. 2 р.

**НАГАЕВ Алексей Иванович** (1704—81) по оконч. Мор. акад. до 1724 г. плав. на Балт. море. В 1730—34 гг. занимался описью

побер. Каспийского моря. С 1739 г. выполнял отдельные работы по иссл. Балт. моря. В 1744—45 гг. составлял карты по материалам 2-й Камчатской эксп. В 1746—52 гг. рук. гидр. работами на Балт. море. В 1763—64 гг. занимался съемкой Ладожского оз. и составил планы эксп. Креницына и Чичагова. В 1766 г. рук. съемкой берегов р. Москва. В 1769 г. произведен в адм.

**НАГАЕВ Дмитрий Григорьевич** (1803—?) оконч. штурм. уч.-ще. В 1823—26 гг. плав. на Балт. море. В 1827—28 гг. служил на корабле «Генгут» и уч. в Наваринском сражении. С 1847 г. ком. лоцсудном «Нептун», уч. в гидр. работах на Балт. море. В 1859—62 гг. в чине подполк. КФШ занимался иссл. Финского и Ботнического зал.

**НАГАЕВ Николай Григорьевич** (1794—?) оконч. штурм. уч.-ще. В 1816—26 гг. служил на Балт. море. В 1831—41 гг. на фр. «Церера», кораблях «Березино», «Орел» и др. плав. на Балт., Северном, Белом морях. В 1838 г. получил чин кап. КФШ.

**НАГУРСКИЙ Ян (Иван) Иосифович** (1888—1976) в 1913 г. оконч. Гатчинскую воздухоплавательную школу. В 1914 г. совершил первый полет в Арктике вдоль побер. Нов. Земли. В 1916—17 гг. уч. в 1-й мировой войне. В 1918 г. выехал в Польшу, где жил до последних дней жизни, работая инж.

**НАЗИМОВ Иван Иванович** (1866—?) оконч. Мор. корп. В 1889—90 гг. плав. на Балт. море. В 1895—96 гг. служил на тр. «Самоед» и уч. в гидр. работах у побер. Нов. Земли. В 1897—99 гг. занимался иссл. оз. Байкал.

**НАЗИМОВ Константин Николаевич** (1838—1904) оконч. Мор. корп. В 1857—60 гг. плав. на Балт. и Средиземном морях. В 1861—62 гг. на корв. «Новик» перешел на Тихий ок. Принимал уч. в гидр. работах в Японском море. В 1862—66 гг. плав. в Тихом ок. на кл. «Гайдамак», корв. «Калевала», «Богатырь». В 1875—81 гг., ком. кл. «Крейсер», совершил кругосветное плав. В 1891—94 гг. был директором маяков и лоции Каспийского моря. В чине в.-адм. погиб в 1904 г.

**НАЗИМОВ Павел Николаевич** (1829—1902) оконч. Мор. корп. В 1848—52 гг. плав. на Балт. море. В 1852—53 гг. на тр. «Двина» перешел к берегам Камчатки. В 1860 г. основал первый рус. пост. в зал. Посыета. В 1871 г., ком. корв. «Витязь», рук. гидр. работами у побер. Нов. Гвиней. В 1878—81 гг. на фр. «Минин» плав. на Средиземном море и Тихом ок. В 1889—91 гг. ком. эскадрой Тихого ок. В 1892—98 гг. был нач. ГГУ. В 1902 г. получил чин адм.

**НАЛИМОВ Андрей Павлович** (1858—89) оконч. Мор. корп. В 1878—85 гг. плав. на Балт. море. С 1885 г. служил на Сибирской флотилии. С 1889 г. на шх. «Крейсерок» уч. в охране котиковых промыслов на о. Тюлений. Погиб вместе со шх. «Крейсерок» в Японском море.

**НАПАЛКОВ Петр Яковлевич** (1874—1940) по оконч. Военно-топографического уч.-ща служил топографом. В 1907—09 гг. уч. в эксп. П. К. Козлова в Центральную Азию. В 1921—26 гг. служил в УБЕКО Сибири, занимая должность нач. картографического и пом. нач. гидр. отделов, уч. в иссл. побер. морей СЛО.

**НАУМОВ Николай Алексеевич** (1835—?) оконч. Мор. корп. В 1852—58 гг. плав. на Балт. море. В 1858—59 гг. на корв. «Рында» перешел на Тихий ок. В 1861—71 гг. на п/х-корв. «Америка», шх. «Первая» и п/х «Константин» плавал в морях ДВ и по р. Амур. В 1887 г. получил чин. к.-адм.

**НАХИМОВ Павел Степанович** (1802—55) оконч. Мор. корп.

В 1818—21 гг. служил на Балт. море. В 1822—25 гг. совершил кругосветное плав. на фр. «Крейсер». В 1827 г. на корабле «Азов» уч. в Наваринском сражении. В 1828—33 гг., ком. корв. «Наварин» и фр. «Галлада», плавал на Средиземном и Балт. морях. В 1853 г., ком. эскадрой, разгромил турецкий флот в Синопской б. В 1855 г. получил чин адм. 28.06 1855 г. был ранен на одном из бастионов обороны Севастополя и через два дня умер.

**НЕБОЛЬСИН Аркадий Константинович** (1865—1917) оконч. Мор. корп. В 1886—89 гг. совершил кругосветное плав. на корв. «Витязь». В 1888 г. уч. в гидр. работах в зал. Петра Великого. С 1897 г. служил на Черном море. В 1905 г. на кр. «Аврора» уч. в Цусимском сражении. В 1914—17 гг. в чине к.-адм. ком. бригады линейных кораблей.

**НЕВЕЛЬСКОЙ Геннадий Иванович** (1813—76) оконч. Мор. корп. и оф. классы. В 1836—46 гг. плав. на Балт., Северном, Средиземном и Черном морях. В 1848—49 гг., ком. тр. «Байкал», перешел к берегам Камчатки, а затем к устью р. Амур. Произвел иссл. Алурского лим., доказал островное положение Сахалина и судорожность Амура. В 1850—56 гг. рук. Амурской эксп., которая сделала крупные геогр. открытия в бассейне р. Амур, на побережье Японского и Охотского морей. В 1874 г. получил чин адм.

**НЕВОЧИКОВ Михаил Васильевич** (1706—после 1767) был великоустюжским крестьянином. В 1741 г. уч. в плав. В. И. Беринга к берегам Америки. В 1743 г. описал з. побережья Камчатки. В 1745 г. открыл Ближние Алеутские о-ва Атту, Агattu, Семичи и составил их карту. В 1766—67 гг. уч. в эксп. Креницына — Левашева.

**НЕЕЛОВ Александр Иванович** (1868—1918) оконч. Мор. корп. В 1890—91 гг. уч. в гидр. работах на Ладозском и Онежском оз. В 1892—97 гг. плав. на Балт. море. В 1897—98 гг. на кр. «Владимир Мономах» перешел на Тихий ок. В 1899 г. был пом. нач. Гидр. эксп. В. ок. и уч. в гидр. работах в Желтом море. В 1907—11 гг. уч. в гидр. работах в Охотском море. В 1912 г. иссл. устье р. Лена. В 1913—18 гг. занимался гидр. работами на Балт. море. В 1917 г. был произведен в ген.-м-ры корпуса гидр.

**НЕЛИДОВ Василий Степанович** (1802—?) оконч. Мор. корп. В 1823—24 гг. служил в Архангельске. В 1828—32 гг. ком. шх. № 1, занимался гидр. работами на Белом море. В 1837—43 гг. уч. в описи Финского и Рижского зал. В 1846 г. получил чин кап. 2 р.

**НЕУПОКОЕВ Константин Константинович** (1884—1924) оконч. Мор. корп. В 1903—10 гг. плав. в морях ДВ. В 1907 г. на тр. «Шилка» уч. в описи в. побережья Камчатки. В 1910—15 гг. был пом. нач. Гидр. эксп. СЛО на л/т «Вайгач». В 1916—18 гг. ком. л/т «Вайгач» и л/к «Святогор». В 1920—21 гг. был нач. Отдельного гидр. отряда по иссл. устья р. Оби и Енисея.

**НЕУПОКОЕВ Михайлович** (1826—?) оконч. штурм. уч.-ще. В 1844—54 гг. занимался гидр. работами в Финском и Рижском зал. В 1854—80 гг. служил в чертежной Гидр. департамента. В 1875 г. получил чин подполк. КФШ.

**НИКИТИН Афанасий** (?—1472) был тверским купцом. В 1466—72 гг. совершил путешествие от Твери по Волге через Каспийское море, Персию, Аравийское море в Индию, где прожил три года. На обратном пути посетил Эфиопию, Персию, пересек Черное море и прибыл в Феодосию.

**НИКИТИН Владимир Михайлович** (р. 1903) оконч. Военно-мор. гидр. уч.-ще. В 1924—34 гг. служил в СГЭ, занимался иссл. Белого, Баренцева и Карского морей. В 1937 г. перешел на г/с «Охотск»

из Мурманска во Владивосток по СМП. С началом ВОВ находился на СФ, а затем был нач. отдела в ГУ ВМФ. В 1943—54 гг. преподавал в Высшем военно-мор. уч-ще им. М. В. Фрунзе и Высшем военно-мор. гидр. уч-ще. В 1945 г. получил звание кап. 1 р.

**НИКИТИН Дмитрий Никифорович** (1810—?) оконч. штурм. уч-ще. В 1835—40 гг. занимался гидр. работами в шхерных р-нах Финского зал. В 1842—48 гг. плав. на Балт. море. В 1850 г. получил чин подпоруч. КФШ.

**НИКОЛАЕВ Николай Михайлович** (1897—1958) по оконч. Мор. корп. с 1917 г. плав. в морях СЛО. С 1921 г. плав. на л/к «С. Макаров», «Ф. Литке», «Снег» и др. В 1931—34 гг., ком. л/р «Ф. Литке», совершил первый зимний Охотский рейс, уч. в первой высокоширотной эксп. Наркомвода и прошел за одну навигацию СМП с в. на з. В 1935 г. на л/п «Садко» уч. в высокоширотной эксп. В 1937 г. обеспечивал переход г/с «Океан» и «Охотск» из Архангельска во Владивосток по СМП. В 1941—45 гг. ком. л/к «Макаров». В 1945—58 гг. преподавал в Ленинградском высшем инж. мор. уч-ще им. адм. С. О. Макарова.

**НИКОЛЬСКИЙ Дмитрий Васильевич** (1795—1834) оконч. Мор. корп. В 1819—21 гг. на корабле «Бородино» совершил кругосветное плав. В 1822—24 гг. на корабле «Ладога» перешел на Тихий ок., откуда в 1825 г. возвратился на Балтику на фр. «Крейсер». В 1832—33 гг. в чине кап. 2 р. ком. фр. «Нева» и «Охотск» море.

**НОВИЦКИЙ Василий Васильевич** (1825—65) оконч. штурм. уч-ще. В 1847—53 гг. плав. на Балт. море, уч. в гидр. работах. С 1854 г. служил на ДВ, плав. на тр. «Иртыш», «Двина». В 1860 г. на тр. «Манджур» уч. в основании поста Владивосток. В 1864 г. был переведен на Балт. море.

**НОВОПАШЕННЫЙ Борис Владимирович** (1891—1975) по оконч. Петербургского ун-та в 1915 г. был мобилизован в армию. В 1917 г. назначен в Дирекцию маяков и лоции Белого моря. В 1920—22 гг. уч. в работах Гидр. эксп. СЛО в Белом, Баренцевом и Карском морях. В 1923—27 гг. был нач. гидрометеорологического отдела УБЕКО Севера. В 1929—75 гг. работал в Одесской государственной астрономической обсерватории.

**НОВОПАШЕННЫЙ Петр Алексеевич** (1881—?) по оконч. Мор. корп. с 1902 г. служил на ДВ на кр. «Россия», уч. в рус.-японской войне. В 1913—15 гг. ком. л/т «Вайгач» Гидр. эксп. СЛО, уч. в открытии С. Земли. После Великой Октябрьской социалистической революции работал в штабе БФ.

**НОВОСИЛЬСКИЙ Андрей Павлович** (1837—81) оконч. Мор. корп. В 1856—58 гг. плав. на Средиземном море. В 1859—62 гг. на фр. «Светлана» перешел на Тихий ок. и плав. там. В 1865—71 гг. плав. на Балт. море. В 1873—79 гг., ком. кл. «Всадник», вернулся на Тихий ок. В 1880 г. в чине кап. 1 р. был назначен флаг-кап. эскадры Тихого ок.

**НОВОСИЛЬСКИЙ Михаил Павлович** (?—?) оконч. Мор. корп. В 1853 г. на корабле «Париж» уч. в Синопском сражении. В 1854—55 гг. уч. в защите Севастополя. В 1858—60 гг. на корв. «Гридень» совершил плав. в Тихий ок. В 1863—76 гг. плав. на Балт. море. В 1877—78 гг. уч. в рус.-турецкой войне. В 1882 г. произведен в к.-адм.

**НОВОСИЛЬСКИЙ Павел Михайлович** (1802—62) оконч. Мор. корп. В 1817—18 гг. плав. на Балт. море. В 1819—21 гг. совершил кругосветное плав. на шл. «Мирный», во время которого была открыта Антарктида. В 1824 г. получил чин л-та. До 1852 г. служил в Министерстве народного просвещения.

**НОВОСИЛЬСКИЙ Павел Павлович** (1839—84) оконч. Мор. корп. В 1857—60 гг. плав. на Балт., Средиземном и Черном морях. В 1861—64 гг. на корв. «Новик», кл. «Гайдамак» перешел на Тихий ок. и плав. там. В 1870—74 гг. служил на корв. «Витязь». Во время посещения Нов. Гвинеи уч. в гидр. работах у ее побер. В 1882 г. произведен в кап. 1 р.

**НОВОСИЛЬСКИЙ Федор Михайлович** (1808—92) оконч. Мор. корп. В 1823—28 гг. плав. на Балт. море. С 1828 г. служил на Черном море. В 1829 г. на бр. «Меркурий» уч. в знаменитом бою с двумя турецкими кораблями. В 1853 г., ком. отрядом кораблей, уч. в Синопском сражении. В 1854—55 гг. уч. в обороне Севастополя. В 1866 г. в чине адм. был назначен чл. Государственного совета.

**НОВОСИЛЬЦЕВ Алексей Николаевич** (1878—1905) оконч. Мор. корп. В 1899 г. занимался гидр. работами на Балт. море. В 1900—02 гг. уч. в описи Печорского зал. и сделал триангуляцию в пр. Маточкин Шар. В 1904 г. на эскадренном броненосце «Князь Суворов» вышел на ДВ. Погиб в чине л-та в Цусимском сражении.

**НОВОСИЛЬЦЕВ Николай Николаевич** (1761—1836) в 1788—90 гг. уч. в рус.-шведской войне. В последующие годы занимал ряд высших государственных должностей. С 1832 г. был председателем Государственного совета и Комитета министров.

**НОЗИКОВ Гавриил Яковлевич** (1799—?) оконч. штурм. уч-ще. В 1823—25 гг. уч. в гидр. работах на Балт. море. В 1826—29 гг. совершил кругосветное плав. на шл. «Сенявин». В 1831—36 гг. плав. на Балт. море. В 1837—49 гг. служил в Гидр. департаменте.

**НОЛЬДЕ Борис Александрович** (1885—?) оконч. Мор. корп. В 1905—09 гг. на миноносцах «Внушительный», «Охотник» и др. плав. на Балт. море. С 1910 г. уч. в Гидр. эксп. СЛО на л/т «Вайгач».

**ОБНОРСКИЙ Виктор Александрович** (1860—?) оконч. техническое уч-ще. В 1882—85 гг. совершил плав. на кл. «Наездник». В 1886—90 гг. служил на корв. «Витязь». Во время плав. в Тихом ок. принимал уч. в гидр. исслед. В 1893—1903 гг. плав. на Балт., Средиземном морях и Тихом ок. В 1904—05 гг. был флаг. мех. 2-й Тихоокеанской эскадры, уч. в Цусимском сражении на броненосце «Сысой Великий». В 1905 г. получил чин полк. КИМ.

**ОБРУЧЕВ Алексей Николаевич** (1865—92) оконч. Мор. корп. В 1886—88 гг. плав. на Балт. море. В 1889—91 гг. на кл. «Джигит» перешел на Тихий ок. и плав. в морях ДВ, уч. в гидр. работах.

**ОВСЯНКИН Петр Леонтьевич** (1821—88) оконч. штурм. уч-ще. В 1846—50 гг. уч. в гидр. работах на Балт. море. В 1851—55 гг. на корв. «Оливуца» плав. в морях ДВ. В 1860—62 гг., ком. шх. «Восток» и «Первая», уч. в гидр. работах в Японском море. В 1871 г., ком. шх. «Самоед», плавал в СЛО. В 1886 г. произведен в к.-адм.

**ОВЦЫН Дмитрий Леонтьевич** (1708—57) оконч. Мор. акад. В 1726—32 гг. служил на Балт. море. В 1733 г. назначен в состав Великой С. эксп. Возглавлял отряд по описи побер. между р. Обь и Енисей. В 1738 г. был арестован, разжалован в матросы и направлен во 2-ю Камчатскую эксп. В 1741 г. на пакетботе «Св. Петр» под ком. В. И. Беринга плав. к с.-з. берегам Америки. По возвращении был восстановлен в чине. В 1745—57 гг. служил на БФ. В 1749 г. получил чин кап. 2 р.

**ОВЧИННИКОВ Иван Гаврилович** (1910—42) по оконч. Моск. гидрометеорологического ин-та с 1938 г. работал в АНИИ.

В 1942 г. был гидрологом-разведчиком на самолете И. Черепкова. Погиб во время ледовой разведки в р-не арх. Норденшельда.

**ОГЛОБЛИН Василий Алексеевич** (1909—66) в 1932—34 гг. зимовал на п/ст Югорский Шар. В 1937 г. уч. в дрейфе л/п «Г. Седов». После оконч. Гидр. ин-та в 1940 г. до 1944 г. уч. в гидр. эксп. на о. Мал. Таймыр и Новосибирские о-ва. В 1945—46 гг. иссл. б. Тикси, о. Нов. Сибирь. В 1947 г. уч. в Обской гидр. эксп. С 1950 г. производил иссл. в б. Находка, в портах Балт. моря, на Сайменском канале.

**ОНАЦЕВИЧ Михаил Люцианович** (1847—79) оконч. Мор. корп. В 1868—71 гг. на кл. «Всадник» перешел на Тихий ок. В 1875 г. занимался иссл. зал. Петра Великого. В 1875—76 гг. проводил гидр. работы в Охотском, Беринговом и Чукотском морях. В 1873 г. получил чин л-та.

**ОРЛОВ Дмитрий Иванович** (1805—59) оконч. штурм. уч-ще. В 1826—29 гг. совершил кругосветное плав. на шл. «Сенявин». С 1831 г. служил в РАК, ком. судами РАК, побывал во всех морях ДВ. В 1849 г. поступил в распоряжение Г. И. Невельского, вместе с которым в 1850 г. основал пост Петровское. В 1850—54 гг. иссл. внутренние р-ны Приамурского края, лим. р. Амур, зал. Чихачева, побереж. Сахалина и др. места. В 1857—58 гг. в чине шт.-кап. КФШ ком. п/х «Аргунь».

**ОРЛОВСКИЙ Петр Владимирович** (1900—48) был бойцом и ком. продотряда в Сибири, работал в системе Комсевеопути. В 1933—38 гг. был первым нач. ГУ ГУСМП. В 1934 г. возглавлял Карские операции и 2-ю Ленскую эксп. В 1936—37 гг. рук. эксп. на л/п «Г. Седов» в Карском море и море Лаптевых.

**ОСИПОВ Алексей Иванович** (1859—1939) оконч. штурм. уч-ще. В 1879—83 гг. служил на кр. «Азия». В 1889—91 гг. на кл. «Джигит» перешел на Тихий ок. и принимал уч. в гидр. работах в зал. Стрелок. В 1899—1900 гг. уч. в гидр. работах на Балт. море. В 1904—05 гг. был флаг. оф. 2-й Тихоокеанской эскадры, уч. в Цусимском бою. В 1920 г. рук. Обским гидр. отрядом на г/с «Орлик», открыл б. и назвал ее б. Новый Порт.

**ОСТОЛОПОВ Алексей Аполлонович** (1837—?) оконч. Мор. корп. В 1857—58 гг. плав. на Белом море. В 1861—62 гг. на корв. «Рында» перешел на Тихий ок. В 1868—75 гг. ком. в морях ДВ кан. л-кой «Горностай» и тр. «Японец». В 1884—87 гг. на кл. «Крейсер» перешел из Кронштадта на Тихий ок., уч. в гидр. работах у побереж. Кореи. В 1886 г. получил чин кап. 1 р.

**ОСТРЕНО Феофан Христофорович** (1812—?) оконч. Черноморское артиллерийское уч-ще. В 1833—55 гг. плав. на Черном и Средиземном морях. В 1853 г. на корабле «Великий князь Константин» уч. в Синопском сражении. Во время Крымской войны находился в числе защитников Севастополя. В 1862—65 гг. был нач. над портами В. ок. В 1865 г. получил чин к.-адм.

**ОЧЕРЕДИН Афанасий (?—?)** был штурманским учеником. В 60-х годах XVIII в. плав. в с. части Тихого ок. В 1768—69 гг. зимовал на о. Уналашка. В 1770 г. составил карту Алеутских о-вов. В 1777—78 гг. плав. к Курильским о-вам.

**ПАВЛОВ Владимир Васильевич** (1899—1944) в 1916—19 гг. плав. матросом на судах Архангельско-Мурманского пароходства. С 1921 г. плав. на судах Совторгфлота. В 1933—34 гг. уч. в эксп. на п/х «Челюскин». Во время ВОВ был кап. г/с «Норд». В 1944 г. погиб вместе с г/с «Норд» в бою с фашистской подв. л-кой.

**ПАВЛОВ Михаил Агапович** (1838—?) оконч. штурм. уч-ще. В 1855—56 гг. служил на БФ. В 1857—58 гг. уч. в гидр. работах



на Балт. море. В 1861—66 гг. уч. в гидр. работах на Каспийском море. В 1869 г. получил чин поруч. КФШ.

**ПАВЛОВ Михаил Алексеевич** (1884—1937) оконч. Петербургский ун-т. В 1912—14 гг. уч. в эксп. Г. Я. Седова на шх. «Св. Фока» к С. полюсу. В 1915 г. занимался геологическими иссл. в Туркестане. С 1920 г. работал во Владивостоке в геологическом комитете ДВ и преподавал в Политехническом ин-те и ДВ ун-те.

**ПАВЛОВСКИЙ Петр Саввич** (1851—?) оконч. Мор. корп. В 1873—74 гг. плав. на Балт. море. В 1877—96 гг. служил в Сибирской флотилии и плав. на тр. «Манджур», кан. л-ках «Соболь», «Нерпа», «Горностай» и др., уч. в гидр. работах в морях ДВ.

**ПАДОРИН Василий Павлович** (1877—?) оконч. мор. уч-ще Петроградского речного яхт-клуба. В 1900—05 гг. плав. на п/х «Озерной». В 1904—05 гг. плав. на броненосце «Император Николай I» и тр. «Хабаровск» на Балт. море. В 1905—14 гг. уч. в иссл. Белого, Баренцева и Карского морей. В 1915 г. был произведен в кап. КФШ.

**ПАНФЕРОВ Константин Васильевич** (1795—?) оконч. Мор. корп. В 1813—20 гг. плав. на Балт. море. В 1821—27 гг. служил на Белом море. В 1832 г. получил чин кап. 2 р.

**ПАПАНИН Иван Дмитриевич** (1894—1986) во время гражданской войны сражался с интервентами и белогвардейцами. После освобождения Крыма работал в органах Крымского ЧК и Реввоенсовете флота Черного и Азовского морей. В 1931 г. уч. в эксп. на л/к «Малыгин» на ЗФИ. В 1932—35 гг. возглавлял п/ст на ЗФИ и м. Челюскин. В 1937—38 гг. рук. работой дрейфующей станции «С. полюс-1». В 1939—46 гг. был нач. ГУСМП. В 1941 г. был назначен уполномоченным Государственного комитета обороны СССР по перевозкам на Севере. С 1951 г. возглавлял Отдел мор. эксп. работ АН СССР. К.-адм., дважды Герой Советского Союза.

**ПАРЕНАГО Василий Степанович** (1712—?) начал службу с 1736 г. в отряде Д. Л. Овцына Великой С. эксп. В 1749 г. ком. шнявой «Св. Петр» на Каспийском море.

**ПАХУСОВ Петр Кузьмич** (1800—35) оконч. штурм. уч-ще. В 1821—26 гг. уч. в описи побер. Баренцева моря. В 1827—31 гг. выполнял работы по описи Белого моря и мурманского побер. В 1832—35 гг. совершил две эксп. на Нов. Землю. В результате этих эксп. на карту были положены ю., в. и частично з. побер. Нов. Земли и пр. Маточкин Шар. В 1831 г. получил чин подпоруч. КФШ.

**ПЕРЕЛЕШИН Михаил Александрович** (1819—57) оконч. Мор. корп. В 1835—36 гг. плав. на Балт. море. С 1836 г. плав. на Черном и Средиземном морях. В 1853 г. на корабле «Великий князь Константин» уч. в Синопском сражении. Был в числе защитников Севастополя. В 1856 г. в чине кап. 1 р. ком. корв. «Гридень» и «Боярин».

**ПЕРЕСЛЕНИ Михаил Владимирович** (1856—1904) оконч. Мор. корп. В 1878—81 гг. на фр. «Минин» перешел на Тихий ок. В 1883—89 гг. плав. на Балт. море. В 1890—93 гг. на корв. «Витязь» перешел на Тихий ок. В 1893 г. уч. в гидр. работах у побер. Кореи. В 1899—1904 гг. в чине кап. 2 р. ком. кан. л-кой «Дождь», кр. «Африка» и др.

**ПЕРФИЛЬЕВ Алексей Алексеевич** (1810—?) в 1828—30 гг. плав. на Средиземном море и уч. в рус.-турецкой войне. По оконч. штурм. уч-ща в 1835 г. уч. до 1843 г. в гидр. работах в Финском и Рижском зал. В 1840 г. получил чин прапор. КФШ.

**ПЕСЧАНСКИЙ Иван Степанович** (1911—72) в 1933—38 гг. учился в Ленинградском политехническом ин-те. С началом ВОВ уч. в строительстве оборонительных сооружений под Ленинградом. С 1944 г. возглавлял ледоисследовательскую лабораторию в АНИИ. В последующие годы был организатором и уч. многих арктических эксп.

**ПЕТРОВ Александр Васильевич** (1860—?) оконч. Мор. корп. В 1881—89 гг. служил на БФ. В 1890—91 гг. на кр. «Память Азова» перешел на Тихий ок. В 1892—93 гг. на кр. «Витязь» плав. в морях ДВ и уч. в гидр. работах у побереж. Кореи. В 1905—06 гг. ком. кр. «Адмирал Корнилов». В 1913 г. получил чин ген.-м-ра.

**ПЕТРОВ Александр Иванович** (1828—99) оконч. штурм. уч-ще. В 1847—50 гг. плав. на Балт. море. В 1852—55 гг. уч. в Амурской эксп. под рук. Г. И. Невельского. Иссл. бассейн р. Амур, Амурский лим. Вместе с Г. И. Невельским основал Николаевск-на-Амуре. В 1858 г. рук. сплавом груза из Читы в Николаевск-на-Амуре. В 1864—86 гг. служил на БФ. В 1886 г. произведен в к.-адм.

**ПЕТРОВ Андрей Прокофьевич** (1810—70) оконч. штурм. уч-ще. В 1830—35 гг. плав. на Средиземном, Черном и Балт. морях. В 1836 г. уч. в гидр. работах в финских шхерах. В 1844—45 гг. на шх. «Метеор» уч. в гидр. работах на Балт. море. В 1864 г. произведен в кап. КФШ.

**ПЕТРОВ Владимир Васильевич** (1792—?) оконч. штурм. уч-ще. В 1815—18 гг. на бр. «Рюрик» под ком. О. Е. Коцебу совершил кругосветное плав. В 1819—22 гг. совершил второе кругосветное плав. на шл. «Благонамеренный». В 1825 г. уч. в съемке Кронштадтских гав. В 1827 г. получил чин кап. КФШ.

**ПЕТРОВ Николай Андреевич** (1833—?) по оконч. Охотского штурм. уч-ща с 1853 г. служил в Сибирской флотилии, плав. по Амуру, в Охотском и Японском морях. В 1860 г. на шх. «Восток» уч. в эксп. В. М. Баблина по иссл. побереж. Японского моря. В 1864 г. получил чин подпоруч. КФШ.

**ПЕТРОВСКИЙ Николай Федорович** (1904—70) в 1919—26 гг. плав. в морях СЛО. В 1933 г. уч. в С.-Новоземельской эксп. С 1935 г. работал в АНИИ, плав. на л/к «Ермак», «Молотов». В 1937—38 гг. уч. в З.-Чукотской эксп. В 1942—4 гг. служил на БФ. По оконч. штурм. курсов плав. на л/к «Ермак».

**ПЕТРОВСКИЙ Павел Алексеевич** (1812—78) оконч. Мор. корп. В 1829—30 гг. плав. на Балт. море. В 1857—62 гг. был кап. над портами В. ок. В 1864 г. получил чин ген.-м-ра.

**ПЕЧОРИН Николай Иванович** (1902—55) по оконч. Саратовского геодезического техникума работал в Калинин, Крыму, на ДВ, в Ленинграде. С 1940 г. работал в ГУ ГУСМП. В 1940—41 гг. уч. в зимовочной гидр. эксп. на о. Малый Таймыр. В 1942—45 гг. сражался на фронтах ВОВ. В 1947—54 гг. уч. в зимовочных эксп. на м. Св. Нос и о-вах Сергея Кирова.

**ПЕЩУРОВ Алексей Алексеевич** (1834—91) оконч. Мор. корп. В 1852—54 гг. на фр. «Паллада» перешел к берегам Японского моря. В 1854—55 гг. ходил в Японию на фр. «Диана». В 1860—64 гг., ком. кл. «Гайдамак», совершил второе плав. на Тихий ок., во время которого в 1861 г. открыл б. в зал. Петра Великого, названную б. Гайдамак. В 1880—82 гг. был управляющим Мор. министерством. В 1882 г. получил чин в.-адм.

**ПИЛКИН Константин Павлович** (1824—1913) оконч. Мор. корп. В 1841—52 гг. плав. на Балт. и Северном морях. В 1853—54 гг. на фр. «Аврора» перешел к берегам Камчатки, уч. в защите Петропавловска-Камчатского. В 1860—65 гг., ком. кл. «Абрек»,

вторично перешел на Тихий ок. и плав. там. В 1869—71 гг. ком. Тихоокеанской эскадрой. В 1888 г. стал председателем Мор. технического комитета. В 1896 г. получил чин адм.

**ПИНЕГИН Николай Васильевич** (1883—1940) оконч. Казанскую художественную школу и Петербургскую акад. художеств. В 1910 г. совершил эксп. на Нов. Землю. В 1912—14 гг. уч. в эксп. Г. Я. Седова. В 1916—20 гг. был художником-историографом ЧФ. В 1924 г. в качестве наблюдателя совершил первые в истории самолетные ледовые разведки над Нов. Землей. В 1928—30 гг. построил и возглавил п/ст на о. Бол. Ляховский. В 1931—34 гг. работал в АНИИ, дважды уч. в эксп. на ЗФИ.

**ПЛАКСИН Арсений Петрович** (1844—?) оконч. Мор. корп. В 1865—71 гг. плав. на Балт. море. В 1872—77 гг. на кор. «Аскольд» плав. в Тихом ок. В 1884—87 гг. на кл. «Крейсер» вновь перешел на Тихий ок., где уч. в гидр. работах у побер. Кореи. В 1888—98 г. ком. кан. л-ками «Снег», «Сивуч», кл. «Пластун» и др. В 1892 г. получил чин кап. 1 р.

**ПЛАТОН Константин Антонович** (1861—1921) оконч. штурм. уч-ще. В 1882 г. уч. в гидр. работах в Финском зал. В 1882—85 гг. на корв. «Скобелев» перешел на Тихий ок., уч. в гидр. работах у побер. Нов. Гвинеи. В 1891—96 гг. занимался гидр. работами на Онежском оз. и Балт. море. В 1898—1903 гг. плав. в морях Тихого ок. В 1915—16 гг. в чине в.-адм. был нач. штаба командующего флотом Черного моря. После Великой Октябрьской социалистической революции работал в гидр. службе ЧФ.

**ПЛЕХАНОВ Сильверст Иванович** (1894—1971) в 1914 г. был призван во флот и назначен на линкор «Гангут». В 1917—18 гг. был секретарем судового комитета. В 1919 г. уч. в боях против войск Юденича. В 1920 г. избирался чл. Петроградского Совета. После оконч. Военно-мор. гидр. уч-ща в 1924 г. до 1926 г. занимался гидр. работами в составе СГЭ. В 1929—33 гг. уч. в иссл. Черного моря. С 1933 г. начал педагогическую деятельность в Высшем военно-мор. уч-ще им. М. В. Фрунзе. Имел звание кап. 1 р.

**ПОБЕЖИМОВ Григорий Трофимович** (1897—1937) в 1916 г. был призван в армию. По оконч. школы авиационных мотористов в 1920 г. до 1926 г. служил в Севастополе. В 1926 г. уч. в первом полете на о. Врангеля. С 1930 г. летал в Арктику в экипажах летчиков Б. Г. Чухновского, А. Д. Алексеева, В. С. Молокова, уч. в иссл. Карского моря, бассейнов р. Лена и Енисей. В 1937 г. с С. А. Леваневским вылетел по маршруту Москва—С. полюс—Америка. В августе самолет погиб в СЛО.

**ПОДЪЯПОЛЬСКИЙ Яков Иванович** (1850—?) оконч. Мор. корп. В 1871—74 гг. плав. на Балт. море. В 1875—78 гг. служил на Черном море. В 1886—88 гг. на кл. «Всадник» перешел на Тихий ок. и плав. там. В 1891—1902 гг. служил в Сибирской флотилии, уч. в гидр. работах в зал. Петра Великого. В 1895 г. получил чин кап. 1 р.

**ПОЖАРСКИЙ Александр Григорьевич** (1910—69) оконч. Ленинградский ун-т. В 1934—36 гг. работал в ГУ ГУСМП. С 1938 г. служил в ГУ ВМФ, уч. в гидр. работах на Балт. море. Во время ВОВ занимался обеспечением боевых действий БФ. В 1957—59 гг. уч. во 2-й и 3-й САЭ. Имел звание инж.-полк.

**ПОЛИЛОВ Александр Михайлович** (1869—?) оконч. Военно-медицинск. акад. В 1901—03 гг. был врачом Гидр. эксп. СЛО. Плав. на п/х «Пахтусов» и уч. в иссл. Карского и Баренцева морей.

В 1908 г. служил ст. врачом Кронштадтского флотского полуэкипажа.

**ПОЛИСАДОВ Петр Андреевич** (1889—1952) по оконч. Архангельского мореходного уч-ща с 1909 г. работал в ОСБелМ. В 1914—17 гг. служил на вспомогательном кр. «Митава», кан. л-ке «Сивуч». В 1922—25 гг. ком. г/с «Таймыр», «Купава», «Пахтусов». В 1925 г. уч. в иссл. побер. Нов. Земли. В 1926 г. был летчиком-наблюдателем зверобойной эксп. В 1938 г., ком. шх. «Мурманец», уч. в снятии со льдины папанинцев. В 1938—44 гг. ком. э/с «Н. Книпович» и э/с «Исследователь».

**ПОЛОВЦЕВ Василий Григорьевич** (1840—?) начал службу в 1856 г. топографом, производил геодезические работы в В. Сибири. С 1876 г. уч. в гидр. работах в Японском море и зал. Петра Великого.

**ПОЛОНСКИЙ Александр Семенович** (?—?) по оконч. Медико-хирургической акад. с 1839 г. служил на Камчатке. В 1845—48 гг. плав. на кораблях ЧФ. В 1851—55 гг. был медицинским инспектором Архангельского порта. С 1859 г. служил в Петербурге.

**ПОЛЬ Сергей Андреевич** (1830—87) по оконч. Мор. корп. с 1850 г. служил на Черном море. В 1854 г. ком. тр. «Ингул». В 1855 г. во время Севастопольской обороны на 4-м бастионе ком. батареей, получившей его имя. В 1857 г. получил чин кап.-л-та.

**ПОЛЯНСКИЙ Александр Александрович** (1902—51) в 1923—25 гг. на п/х «Соломбала», г/с «Пахтусов», «Таймыр» уч. в гидр. иссл. морей СЛО. В 1937—40 гг. уч. в дрейфе л/п «Г. Седов». В 1941—51 гг. возглавлял п/ст на о. Белый, о. Андрея, «Маре-Сале», в Амдерме.

**ПОНАФИДИН Захар Иванович** (1786—1830) оконч. Мор. корп. В 1800—05 гг. плав. на Балт. море. В 1806—08 гг. на корабле «Рафаил» плав. на Средиземном море, уч. в Афонском сражении и сражении при Дарданеллах. В 1816—18 гг., ком. кораблем РАК «Суворов», совершил кругосветное плав. В 1819—21 гг., ком. кораблем РАК «Бородино», вторично обогнул земной шар. В 1827 г. получил чин кап. 2 р.

**ПОНОМАРЕНКО Виталий Иванович** (1924—70) по оконч. Высшего арктического мор. уч-ща и аспирантуры с 1952 г. работал в ГУ ГУСМП. Ежегодно уч. в гидр. работах в морях СЛО. В 1965 г. возглавил отдел штурм.-гидр. оборудования ГП ММФ. Уч. в разработке проекта новых г/с для работы в морях СЛО.

**ПОПОВ Андрей Александрович** (1821—98) оконч. Мор. корп. В 1837—38 гг. плав. на Балт. море. С 1838 г. служил на Черном море. В 1854—55 гг. был в числе защитников Севастополя. В 1858—60 гг., ком. отрядом корв., перешел к берегам Тихого ок. В 1863—64 гг. возглавил эскадру в Тихом ок., с которой перешел в Сан-Франциско. Начиная с 1867 г. разработал ряд оригинальных проектов военных судов. В 1891 г. получил чин адм.

**ПОПОВ Василий Иванович** (1830—93) оконч. штурм. уч-ще. В 1842—52 гг. плав. на Балт. море. В 1852—56 гг. на фр. «Аврора» перешел к берегам Камчатки, уч. в обороне Петропавловска-Камчатского. В 1860—62 гг. на кл. «Абрек» вторично перешел на Тихий ок. В 1862 г. ком. кл. «Разбойник», занимался гидр. работами в зал. Петра Великого. В 1888 г. стал председателем комитета Добровольного флота. В 1890 г. получил чин в.-адм.

**ПОПОВ Владимир Николаевич** (1848—99) оконч. Петербургскую медико-хирургическую акад. В 1871—73 гг. совершил кругосветное плав. на фр. «Светлана». В 1877—78 гг. уч. в рус.-турецкой

войне. В 1890—94 гг. плав. на фр. «Память Азова», корв. «Витязь», кр. «Адмирал Корнилов». В 1893 г. уч. в описи побереж. Кореи.

**ПОПОВ Игорь Андреевич** (1925—60) оконч. Одесский машиностроительный техникум. В 1947—59 гг. работал в Одесской гидрометеобсерватории. В 1956—57 гг. уч. во 2-й САЭ. В 1959—60 гг. вторично посетил Антарктиду в составе 5-й САЭ. Погиб в 1960 г. в Антарктиде.

**ПОПОВ Лев Александрович** (1819—73) оконч. штурм. уч-ще. В 1838—48 гг. уч. в гидр. работах на Балт. море. В 1848—50 гг. на тр. «Байкал» перешел к берегам Камчатки, а затем уч. в иссл. Амурского лим., р. Амур. В 1852—54 гг. на фр. «Паллада» вторично перешел в Тихий ок. В 1854 г. уч. в гидр. работах у побереж. Кореи и в Татарском пр. В 1860—71 гг. занимался гидр. работами на Каспийском море. В 1866 г. получил чин подполк. КФШ.

**ПОРЯДИН Яков Кондратьевич** (1782—?) оконч. штурм. уч-ще. В 1803 г. и 1806 г. занимался гидр. работами в Балт. море. В 1819—21 гг. совершил кругосветное плав. на шл. «Восток», во время которого была открыта Антарктида. В 1824 г. на бр. «Кетти» уч. в гидр. работах на Белом море. В 1827—31 гг. в чине кап. КФШ служил в Гидр. департаменте.

**ПОСПЕЛОВ Григорий Иванович** (?—1933) был онежским помором. В 1892—1902 гг. плав. шкипером на шх. «Помор». В 1910 г., ком. парусно-моторным судном «Дмитрий Солунский» в эксп. В. А. Русанова, впервые в истории за одну навигацию обошел весь с. о. Нов. Земли. В 1914 г. на самолете Я. И. Нагурского впервые в мире провел ледовую разведку с воздуха у побереж. Нов. Земли. В 1930-х годах плав. на зверобойной шх. «Смольный».

**ПОСПЕЛОВ Михаил Егорович** (1825—83) оконч. штурм. уч-ще. В 1845—50 гг. плав. на Балт. море. В 1851—66 гг. занимался гидр. работами в Рижском и Финском зал. В 1873 г. был нач. Отдельной съемки Кавказского берега Черного моря. В 1880 г. получил чин полк. КФШ.

**ПОСЬЕТ Константин Николаевич** (1819—99) оконч. Мор. корп. В 1835—40 гг. плав. на Балт. море. В 1841 г. уч. в гидр. работах в Финском зал. В 1852—54 гг. на фр. «Паллада» перешел на Тихий ок. и уч. в гидр. иссл. у побереж. Кореи и Ю. Приморья. В 1854—55 гг. на фр. «Диана» уч. в дипломатической миссии Е. В. Путятина. В 1858—74 гг. посетил многие страны Европы, Азии и Америки. В 1870 г. побывал на Нов. Земле. В 1874 г. стал министром путей сообщения. В 1888 г. в чине адм. был назначен чл. Государственного совета.

**ПОЯРКОВ Василий Данилович** (?—?) — якутский казак. В 1643—46 гг. прошел от Якутска до р. Амур, затем по Амуру до его устья. По берегу Охотского моря дошел до р. Улья. В последующие годы служил в Тобольске и в Киргинской слободе на Урале.

**ПРИБЫЛОВ Гавриил Логинович** (?—1796) с 1781 г. состоял на службе компаний купцов Лебедева-Ласточкина и Шелихова. В 1781—86 гг., ком. судном «Св. Георгий», плав. к Аляске и Алеутским о-вам. В 1786 г. открыл о-ва, позже названные его именем. В 1795 г. по заданию А. А. Баранова доставил в зал. Якутат первую партию рус. поселенцев.

**ПРИЖИМОВ Александр Петрович** (1824—?) оконч. штурм. уч-ще. В 1842—46 гг. уч. в гидр. работах в Финском зал. В 1847—53 гг. на тендере «Черепаша», п/х «Куба» и др. уч. в иссл. р. Волга и Каспийского моря. В 1848 г. получил чин прапор. КФШ.

**ПРОНЧИЩЕВ Василий Васильевич** (1702—36) по оконч. Мор. акад. служил на Балт. море. В 1722—23 гг. уч. в походе в Иран.

В 1733 г. возглавил один из отрядов Великой С. эксп. В 1735 г. на дубель-шлюпке «Якутск» перешел из Якутска до устья р. Оленёк. В 1736 г. дошел до устья р. Анабар, открыв три о-ва у п-ова Таймыр. Во время похода умер от цинги.

**ПУЗИНО Орест Поликарпович** (1819—91) оконч. Мор. корп. С 1837 г. служил на Черном море. В 1853 г. на п/х «Крым» уч. в Синопском сражении. В 1875—77 гг. ком. Тихоокеанской эскадрой, плав. в морях ДВ. В 1882 г. получил чин в.-адм.

**ПУТАТИН Ефим (Евфимий) Васильевич** (1803—83) оконч. Мор. корп. В 1822—25 гг. совершил кругосветное плав. на фр. «Крейсер». В 1827 г. уч. в Наваринском сражении. В 1833—39 гг. плав. на Черном и Средиземном морях, уч. в описи Дарданелл. В 1852 г. возглавил дипломатическую миссию на фр. «Паллада» для установления дипломатических отношений с Японией. В 1854 г. рук. описью в. побер. Кореи. В 1855 г. заключил договор с Японией. После крушения фр. «Диана» возвратился из Японии в устье р. Амур на шх. «Хеда». В 1857 г. уч. в открытии зал. Владимира и иссл. зал. Ольги в Японском море. В 1858 г. заключил выгодный для России Тяньцзинский договор с Китаем. В том же году произведен в адм.

**ПУЩИН Нил Львович** (1837—91) оконч. Мор. корп. и оф. классы. В 1858—74 гг. уч. в гидр. работах эксп. по иссл. Каспийского моря, а в 1871—74 гг. был нач. этой эксп. В 1875—82 гг. заведовал ОСБМ. В 1882 г. был назначен вице-директором Гидр. департамента. В 1888—91 гг. в чине ген.-м-ра возглавлял ГГУ.

**РАДЗЕЕВСКИЙ Виктор Александрович** (1910—44) оконч. мореходный техникум. В 1932—34 гг. на п/х «Сучан», «Север» плав. в морях ДВ и СЛО. В 1935 г.—кап. г/с «Торос» ГУ ГУСМП. В 1938—39 гг. был нач. эксп. по иссл. арх. Норденшельда в Карском море. С началом ВОВ добровольно вступил в ВМФ. В 1944 г. был назначен флаг. штурм. 1-й бригады траления. Погиб в звании кап.-л-та вместе с тральщиком при выполнении боевого задания.

**РАЗГРАДСКИЙ Григорий Данилович** (1830—97) оконч. штурм. уч.-ще. В 1849—50 гг. уч. в гидр. работах в Финском зал. В 1852 г. поступил в состав Амурской эксп. под рук. Г. И. Невельского. В 1852—56 гг. иссл. р. Амур, Амурский лим. В 1856 г. по распоряжению В. С. Завойко разоружил и затопил фр. «Паллада». В 1858—65 гг. плав. на п/х-корв. «Америка», ком. шх. «Восток» и др. В 1874 г. получил чин кап. 2 р.

**РАСТОРГУЕВ Владимир Иванович** (р. 1926) оконч. Ленинградский гидрометеорологический ин-т. В 1948—56 гг. работал гидрометеорологом на морях СЛО. В 1956—58 гг. уч. во 2-й САЭ. В качестве представителя САЭ зимовал на американской антарктической станции «Литл-Америка V». В 1962—71 гг. возглавлял гидрометеообсерваторию в Петропавловске-Камчатском.

**РАТМАНОВ Георгий Ефимович** (1900—40) в 1918—22 гг. работал на Жижгинском маяке в Белом море. В 1923 г. уч. в эксп. на л/п «А. Сибиряков». В 1926 г. оконч. ЛГУ. В 1927—32 гг. с перерывами занимался иссл. Черного и Азовского морей. В 1929 г. на л/р «Ф. Литке» плав. к о. Врангеля. В 1932—33 гг. был нач. Чукотско-Беринговской эксп. В 1934—35 гг. уч. в эксп. на л/к «Красин» в Чукотском море. В 1940 г. погиб вместе с эк. л/п «Малыгин» в Беринговом море.

**РАТМАНОВ Иван Алексеевич** (1793—1842) оконч. Мор. корп. В 1822—25 гг. плав. на Балт., Северном, Баренцевом морях. В 1826—29 гг. совершил кругосветное плав. на шл. «Сенявин».

В 1835—41 гг. уч. в гидр. работах на Балт. море. В 1836 г. был произведен в кап.-л-ты.

**РАТМАНОВ Макар Иванович** (1772—1833) оконч. Мор. корп. В 1787—88 гг. плав. на Балт. море. В 1789—90 гг. уч. в рус.-шведской войне. В 1793—97 гг. служил на Черном море. В 1798—80 гг. в составе эскадры Ф. Ф. Ушакова уч. в блокаде и взятии крепости Корфу и Ионических о-вов. В 1803—06 гг. на шл. «Надежда» уч. в первой рус. кругосветной эксп. В 1807—18 гг. плав. на Балт., Северном и Черном морях. В 1829 г. получил чин в.-адм.

**РАХМАНИН Федот Ипполитович** (1731—?) был крестьянином Мезенского округа. 26 раз зимовал на Нов. Земле, шесть раз зимовал на Шпицбергене, пять лет провел в Сибири, пытаясь пройти из устья р. Енисей до Архангельска. Сообщил ценные сведения о Нов. Земле.

**РЕЗАНОВ Николай Петрович** (1764—1807) начал военную службу в артиллерии. Выйдя в отставку, служил в Адмиралтействе и Сенате. В 1790 г. выехал в Иркутск, где встретился с Г. И. Шелиховым. Подал прошение царю об организации РАК. После смерти Г. И. Шелихова стал ее глав. управляющим. В 1803 г. на шл. «Надежда» вышел в кругосветное плав. Уч. в описи о. Сахалин. В 1805—06 гг. посетил владения РАК на побере. С. Америки. Умер в Красноярске по пути с ДВ в Петербург.

**РЕЙНЕКЕ Михаил Францевич** (1801—59) оконч. Мор. корп. В 1817—18 гг. плав. на Балт. море. В 1824 г. уч. в гидр. работах на Белом море. В 1826—32 гг., ком. бр. «Лапоминка», рук. работами на Белом море и у мурманского побере. В 1833—52 гг. занимался гидр. работами на Балт. море. В 1855 г. в чине в.-адм. был назначен директором Гидр. департамента.

**РЕСИН Александр Алексеевич** (?—?) был армейским оф. В 1877—78 гг. уч. в рус.-турецкой войне. В 1885 г. на шх. «Сибирь» плав. у побере. Камчатки и Чукотки. В 1889 г. посетил Маньчжурию и С. Китай.

**РИЗНИКОВ Иван Иванович** (1810—?) оконч. Николаевское штурм. уч-ще. В 1828—29 гг. уч. в рус.-турецкой войне и взятии крепостей Анапа и Варна. В 1830—49 гг. плав. на Черном море. В 1850—51 гг., ком. шх. «Алупка», занимался снабжением маяков Черного и Азовского морей.

**РИКОРД Петр Иванович** (1776—1855) оконч. Мор. корп. В 1792—1800 гг. плав. на Балт. и Северном морях. В 1800—05 гг. служил волонтером на судах английского флота. В 1807—13 гг. плав. на шл. «Диана». Во время этого плав. уч. в описи Камчатки, Алеутских и Курильских о-вов. В 1817 г. был назначен нач. Камчатской обл. В 1828—29 гг. уч. в рус.-турецкой войне. В 1843 г. был произведен в адм. В 1850 г. назначен председателем Морского ученого комитета.

**РИМСКИЙ-КОРСАКОВ Воин Андреевич** (1822—71) оконч. Мор. корп. В 1837—43 гг. плав. на Балт. море. В 1839 г. уч. в гидр. работах в Финском зал. В 1852—55 гг. на фр. «Паллада», а от Англии, ком. шх. «Восток», перешел на Тихий ок., где произвел опись з. берега о. Сахалин. Первым в истории провел мор. судно из Японского моря в устье р. Амур через пр. Невельского. В 1861 г. был назначен директором Мор. корп. В 1865 г. получил чин к.-адм.

**РИМСКИЙ-КОРСАКОВ Николай Петрович** (1793—1848) по оконч. Мор. корп. во время Отечественной войны 1812 г. уч. в Бородинском сражении, в сражениях под Смоленском и Малоярославцем. В 1814 г. уч. во взятии Парижа. В 1816—23 гг. плав. на Балт.

и Северном морях. В 1823—26 гг. на шл. «Предприятие» совершил кругосветное плав. В 1828 г. во время рус.-турецкой войны уч. во взятии крепости Варна. В 1831 г. уч. в штурме Варшавы. В 1843 г. назначен директором Мор. корп. В 1848 г. получил чин в.-адм.

**РИХТЕР Оттон Оттонович** (1871—?) оконч. Мор. корп. В 1892—93 гг. на корв. «Витязь» перешел на Тихий ок. В 1893 г. уч. в гидр. работах у побереж. Кореи. В 1913—14 гг. ком. кораблем «Слава». В 1915 г. произведен в к.-адм.

**РОГАЧЕВ Григорий Степанович** (1813—?) оконч. штурм. уч.-ще. В 1833—37 гг. плав. на Балт. море. В 1838—39 гг. уч. в описи побереж. Нов. Земли в составе эксп. под рук. А. К. Циволько и С. А. Моисеева. В 1843—47 гг. служил на Балт. море. В 1839 г. получил чин прапор. КФШ.

**РОГОЗИН Александр Александрович** (1853—?) оконч. штурм. уч.-ще. В 1873—74 гг. уч. в гидр. работах на Черном море. В 1878—79 гг. плав. на Балт. море. В 1879 г. в чине прапор. КФШ был переведен в Сибирскую флотилию, где занимался иссл. зал. Петра Великого.

**РОГОЗИН Николай Маркович** (1802—70) оконч. штурм. уч.-ще. В 1824—29 гг. уч. в гидр. работах на Белом, Карском и Баренцевом морях. В 1829—30 гг. уч. в иссл. Балтийского моря. С 1849 г. служил в чертежной Гидр. департамента. В 1865 г. был произведен в полк. КФШ.

**РОДИОНОВ Павел Андронович** (?—1869) оконч. Черноморское артиллерийское уч.-ще. В 1828 г. уч. во взятии Анапы. В 1829 г. уч. в рус.-турецкой войне. В 1836—44 гг. плав. на Балт. море. В 1845—49 гг. уч. в гидр. работах в Финском зал. В 1868—69 гг. в чине к.-адм. был младшим флагманом БФ.

**РОДИОНОВ Эмилий Львович** (1826—?) оконч. штурм. уч.-ще. В 1857—61 гг. на кл. «Стрелок» совершил кругосветное плав. Во время пребывания на Тихом ок. уч. в гидр. работах в зал. Петра Великого.

**РОЖДЕСТВЕНСКИЙ Алексей Николаевич** (1891—1935) оконч. Петербургский ун-т. В 1915 г. поступил на службу во флот. В 1918 г. плав. на Балт. море. С 1921 г. в должности нач. партии работал в составе СГЭ. В 1923—26 гг. возглавлял Военно-мор. гидр. уч.-ще. В 1926—27 гг. работал в СГЭ.

**РОЖДЕСТВЕНСКИЙ Владимир Олимпиевич** (1850—78) оконч. Мор. корп. В 1870—75 гг. служил на корв. «Витязь». Во время посещения Нов. Гвинеи уч. в обследовании ее побереж. В 1876 г. плав. на Балт. море. В 1877 г. в чине л-та уч. в рус.-турецкой войне.

**РОЗАНОВ Василий Александрович** (1855—92?) оконч. штурм. уч.-ще. В 1877—85 гг. плав. на Балт. море и за его пределами. С 1885 г. служил на корв. «Витязь». В 1886—89 гг. принимал уч. во всех гидр. иссл. Тихого ок. В 1891 г. в чине поруч. КФШ вторично вышел на «Витязе» в плав. на Тихий ок.

**РОЗЕ Николай Владимирович** (1890—1942) оконч. Петербургский ун-т. В 1912—17 гг. работал в Глав. геофизической обсерватории. В 1917—21 гг. занимался иссл. на Баренцевом и Карском морях в составе СГЭ. В 1921—42 гг. преподавал в Военно-мор. гидр. уч.-ще, Военно-мор. акад. и ЛГУ. Одновременно в 1925—37 гг. рук. бюро генеральной магнитной съемки Глав. геофизической обсерватории.

**РОЗМЫСЛОВ Федор** (?—1771) оконч. Мор. акад. В 1744—66 гг. плав. на Балт. море. В 1768—69 гг. первым описал пр. Маточкин



Шар. Зимовал на Нов. Земле. В 1769 г. пытался пройти из Маточкина Шара к устью р. Обь.

**РОМАНОВ Александр Андреевич** (1902—42) оконч. Ленинградский лесной ин-т. В 1926—28 гг. рук. промыслово-ботаническими эксп. Якутской комиссии АН СССР. В 1933—35 гг. рук. эксп. ВАИ по иссл. Лено-Хатангского края.

**РОМАНОВ Александр Евлампиевич** (1815—87) оконч. Мор. корп. В 1835—50 гг. плав. на Черном и Средиземном морях. В 1851—59 гг. служил на Балт. море. В 1860—61 гг. уч. в гидр. работах в Финском зал. В 1862—66 гг. был пом., а затем кап. над портами В. ок. В 1885 г. произведен в к.-адм.

**РОНЧЕВСКИЙ Константин Данилович** (1850—92) оконч. Мор. корп. В 1870—72 гг. на корв. «Витязь» перешел на Тихий ок. Во время посещения Нов. Гвинеи уч. в описи ее побереж. В 1872—73 гг. служил на кл. «Изумруд» и вторично посетил Нов. Гвинею. В 1877—85 гг. плав. на Черном и Средиземном морях. В 1885 г. получил чин кап. 2 р.

**РОССЕТ Сергей Селиверстович** (1856—88) оконч. Мор. корп. В 1878—79 гг. плав. на Северном и Балт. морях. С 1882 г. служил в Сибирской флотилии, уч. в гидр. работах в Японском и Охотском морях. В 1887 г. был нач. охраны о. Тюлений, сделал съемку побереж. зал. Терпения на о. Сахалин. Погиб во время шторма в пр. Лаперуза.

**РТИЦЕВ Василий Алексеевич** (?—1780) в 1733 г. назначен в Великую С. эксп. В 1735 г. возглавил отряд на боте «Иркутск», которому предстояло пройти из устья Лены до Тихого ок. В 1737 г. был переведен в состав 2-й Камчатской эксп. В 1740 г., ком. гальотом «Охотск», перешел к берегам Камчатки. В 1741—42 гг. на дубель-шлюпке «Надежда» уч. в поисках мифической Земли де Гамы в Тихом ок., открытии в. берегов о. Сахалин, описи устья р. Уда и Шантарских о-вов. Имел чин кап. 3 р. Умер в Охотске.

**РУБАНОВ Иустин Игнатьевич** (1800—47) оконч. Черноморское штурм. уч.-ще. В 1823—26 гг. плав. на Черном море. В 1829—35 гг. уч. в иссл. Белого моря. В 1836—47 гг. в чине л-та плав. на Балт. море.

**РУДАКОВ Александр Ильич** (1817—75) оконч. Мор. корп. В 1833—34 гг. плав. на Балт. море. В 1835—41 гг. плав. на Черном и Средиземном морях. В 1844—58 гг. служил в РАК. В 1845—50 гг., ком. бр. «Байкал», «Промысел» и др., плав. на Тихом ок. у побереж. С. Америки, к Сандвичевым о-вам. В 1848 г. иссл. Курильские о-ва. В 1859—64 гг. служил на Каспийском море. В 1870 г. произведен в в.-адм.

**РУДАНОВСКИЙ Николай Васильевич** (1819—82) оконч. штурм. уч.-ще. В 1842 г. уч. в гидр. работах на Балт. море. В 1853 г. поступил в Амурскую эксп. и занимался иссл. з. побереж. о. Сахалин, устья р. Амур, Амурского лим. и др. р-нов побереж. Японского моря. С 1858 г. служил на Балтике. В 1881 г. получил чин ген.-м-ра КФШ.

**РУСАНОВ Владимир Александрович** (1875—1913) учился в Киевском ун-те. За революционную деятельность был сослан в Вологодскую губ. В 1907 г. совершил эксп. на Нов. Землю. В 1908 г. уч. во французской арктической эксп., во время которой пересек Нов. Землю. В 1909—11 гг. совершил еще три эксп. на Нов. Землю, первым после С. Лощкина обогнул ее с с. В 1912 г. на судне «Геркулес» ходил к Шпицбергену. В 1913 г. его эксп. пропала без вести в Карском море.

**РЫБИН** Георгий Николаевич (1901—74) в 1921—32 гг. занимался гидр. работами в Обской губе. С 1932 г. уч. в гидр. работах на Балт. море. Во время ВОВ занимался геодезическим обеспечением артиллерии БФ и служил в гидр. отделе БФ. В 1947—54 гг. преподавал в Высшем военно-мор. уч-ще им. М. В. Фрунзе. Имел звание кап. 1 р. Позже работал в Центральном картпроизводстве ВМФ.

**РЫКАЧЕВ** Михаил Александрович (1840/41—1919) оконч. Мор. корп. и Мор. акад. С 1867 г. работал в Глав. геофизической обсерватории, занимался вопросами организации метеорологической службы на флоте. В обсерватории работал свыше 47 лет, занимая в последние годы должность директора.

**РЫКОВ** Василий Иванович (1829—80) оконч. Мор. корп. В 1846—52 гг. плав. на Балт. море. В 1853 г. на фр. «Кагул» уч. в Синопском сражении. В 1863—69 гг., ком. шх. «Восток» и тр. «Японец», плав. в морях ДВ, уч. в гидр. работах в Японском море. С 1870 г. служил на Балтике. В 1879 г. получил чин к.-адм.

**РЫСАЛИН** Василий Яковлевич (1928—69) в 1950—53 гг. служил в Сов. Армии. В последующие годы уч. в 8, 10 и 13-й САЭ в качестве мех.-водителя. Трагически погиб в Антарктиде.

**РЯБИНИН** Михаил Ильич (1725—90) оконч. Мор. акад. В 1748—51 гг. уч. в описи и промере Финского зал. В 1756—64 гг. плав. на Балт. море. В 1765—76 гг. служил в Донской эксп., на р. Дунай и Черном море. В 1782 г. получил чин в.-адм.

**САВЕНКО** Иван Федорович (1832—?) оконч. штурм. уч-ще. В 1851—56 гг. плав. на Балт. море. В 1857—71 гг. уч. в гидр. работах на Каспийском море. В 1871—75 гг. занимался гидр. работами на Черном море. В 1873 г. получил чин шт.-кап. КФШ.

**САВИН** Александр Васильевич (1819—?) оконч. штурм. уч-ще. В 1839—42 гг. уч. в гидр. работах на Балт. море. В 1845—47 гг. плав. на Охотском море, уч. в описи его ю.-з. побереж. В 1850—53 гг. на корв. «Оливуца» перешел из Кронштадта к берегам Камчатки и Рус. Америки. В 1855—70 гг. плав. на Каспийском море и на р. Волга, уч. в их иссл. В 1871 г. получил чин полк. КФШ.

**САВИНКОВ** Петр Александрович (1815—?) оконч. Мор. корп. В 1834—53 гг. занимался гидр. работами в Финском и Рижском зал. В 1862 г. получил чин кап. 1 р.

**САВИНОВ** Егор Иванович (1821—?) оконч. штурм. уч-ще. В 1843—51 гг. занимался гидр. работами в Финском зал. и шхерных р-нах Балтийского моря. В 1847 г. получил чин прапор. КФШ.

**САВЧЕНКО** Петр Николаевич (1845—?) по оконч. Харьковского ун-та в 1871 г. был зачислен во флот. В 1873—79 гг. на кл. «Гайдамак» в качестве врача перешел на Тихий ок., уч. в гидр. работах в морях ДВ. В 1880—84 гг. служил в Петербургском порту.

**САКЕЛЛАРИ** Николай Александрович (1880—1936) по оконч. Новороссийского ун-та в 1903 г. был принят на службу во флот. В 1905 г. на броненосце «Орел» в составе 2-й Тихоокеанской эскадры уч. в Цусимском сражении. В 1907—17 гг. плав. на Балт. море. С 1913 г. преподавал в Мор. корп., Мор. акад., Военно-мор. уч-ще. В 1924 г. совершил переход на ДВ на посыльном судне «Воровский». В 1934 г. на л/к «Красин» уч. в эксп. по спасению челюскинцев.

**САКЕН** Уристовор Иванович (?—1788) оконч. Мор. корп. В 1772—75 гг. плав. на Средиземном море. В 1775—86 гг. плав. на Балт. море. В 1788 г. во время рус.-турецкой войны на дубель-шлюпке № 2 был окружен 13 турецкими судами. Не желая сдаваться в плен, взорвал свой корабль и погиб вместе с ним.

**САМОЙЛОВ Михаил Петрович** (1816—?) оконч. штурм. уч-ще. В 1838—44 гг. занимался гидр. работами в Балт. море на бр. «Диомид», «Казарский», тр. «Волхов». В 1838 г. получил чин прапор. КФШ.

**САМОЙЛОВИЧ Рудольф Лазаревич** (1881—1940) по оконч. Горной акад. в Германии в 1904 г. возвратился в Россию. За революционную деятельность подвергался преследованиям. В 1912 г. уч. в эксп. В. А. Русанова на Шпицберген. В 1920—25 гг. рук. С. научно-промысловой эксп. ВСНХ. В 1928 г. был нач. эксп. на л/к «Красин» по спасению эк. дирижабля «Италия». В 1929—30 гг. уч. в эксп. на л/п «Г. Седов» за ЗФИ и С. Землю. В 1931 г. возглавлял научную часть эксп. на дирижабле «Граф Цеппелин». В 1932 г. был нач. эксп. на л/п «Русанов». В 1934—37 гг. на л/п «Г. Седов», «Садко» иссл. моря СЛО.

**САМУШКОВ Василий Иванович** (1911—60) в 1931 г. оконч. Чувашский колхозный ун-т. В 1932—35 гг. служил в Красной Армии. В 1936—55 гг. работал в Севастопольском управ. гидрометслужбы. Во время ВОВ работал в Управ. гидрометслужбы ЧФ. В 1959—60 гг. уч. в 5-й САЭ. Погиб в Антарктиде.

**САННИКОВ Яков** (?—?) был якутским мещанином, занимался промыслом на побереж. СЛО. В 1800 г. описал о. Столбовой, а в 1805 г. — о. Фаддеевский. В 1808—10 гг. уч. в эксп. М. М. Геденштрёма. В 1811 г. обнаружил, что о. Фаддеевский соединяется с о. Котельным. В 1810 и 1811 гг. к с. от Новосибирских о-вов видел землю, получившую название Земли Санникова. В последующем выявлено, что этой земли не существует.

**САРЫЧЕВ Владимир Федорович** (1859—?) оконч. Мор. корп. В 1882—85 гг. служил на корв. «Скобелев», на котором перешел на Тихий ок. Во время посещения Нов. Гвинее уч. в описи ее побереж. В 1887—95 гг. плав. на Балт. море. В 1899—1903 гг. ком. кан. л-кой «Гиляк», кр. «Боярин» на Тихом ок. В 1901 г. получил чин кап. 2 р.

**САРЫЧЕВ Гавриил Андреевич** (1763—1831) оконч. Мор. корп. В 1778—81 гг. плав. на Балт. море. В 1784 г. занимался описью р. Днестр и Сож. В 1785 г. был назначен в эксп., вошедшую в историю как эксп. Биллингса — Сарычева. В 1786—94 гг. плав. в СЛО и Тихом ок., произвел обширные гидр. работы в р-не Алеутских о-вов. В 1802—04 гг. занимался гидр. работами на Балт. море. В 1827 г. был назначен ген.-гидр. Глав. мор. штаба и Мор. министерства. В 1829 г. получил чин адм.

**САРЫЧЕВ Павел Алексеевич** (1802—78) оконч. Мор. корп. В 1828—30 гг. совершил кругосветное плав. на тр. «Кроткий». В 1831—44 гг. плав. на Балт. море. В 1845—47 гг. уч. в описи и промере Финского и Рижского зал. В 1859 г. произведен в ген.-л-ты.

**САХАРОВ Николай Максимович** (1876—1932) оконч. Соломбальскую школу шкиперов. В 1896—1911 гг. плав. на судах Товарищества Архангельско-Мурманского срочного пароходства. В 1912—14 гг. уч. в эксп. Г. Я. Седова на шх. «Св. Фока». В 1920—21 гг. уч. в двух Карских эксп. В 1922—31 гг. плав. на судах. С. мор. пароходства.

**СВЕТИЛОВ Иван Афанасьевич** (1904—72) оконч. Моск. межевой ин-т. В 1930—31 гг. работал на строительстве Выксунских металлургических з-дов. С 1934 г. уч. в строительстве предприятий в Алма-Ате, Чарджоу, Ташкенте, Темиртау, Челябинске. В 1938—50 гг. работал во Всесоюзном тресте технических изысканий. В 1943—50 гг. уч. в восстановлении разрушенных промыш-

ленных предприятий в Волгограде, Керчи, на Донбассе. В 1950—59 гг. возглавлял эксп. Арктикпроекта и проводил иссл. на Диксоне, в Игарке, Дудинке, Тикси. В 1953 г. рук. эксп. на С. Землю.

**СВИНЬИН Юрий Павлович** (?—?) оконч. Мор. корп. В 1853—55 гг. на фр. «Диана» перешел к берегам ДВ. В 1856—57 гг. на тр. «Двина» возвратился в Кронштадт. В 1860 г. получил чин л-та.

**СГИБНЕВ Александр Степанович** (1826—81) оконч. штурм. уч-ще. В 1846—50 гг. уч. в гидр. работах в Финском зал. В 1851 г. занимался иссл. р. Шилка. В 1854—68 гг. служил в Аяне, Иркутске, Николаевске-на-Амуре. В 1869—81 гг. служил на Балт. море. В 1869 г. получил чин кап. 1 р.

**СЕДОВ Георгий Яковлевич** (1877—1914) по оконч. Мореходных классов в Ростове-на-Дону в 1900 г. поступил на службу во флот. В 1902—03 гг. работал в составе Гидр. эксп. СЛО. В 1904—05 гг. ком. миноносцем на ДВ. В 1909 г. рук. эксп. по съемке устья р. Колыма. В 1910 г. занимался гидр. работами на Нов. Земле. В 1912—14 гг. возглавлял первую рус. эксп. на С. полюс. Умер на ЗФИ на пути к С. полюсу.

**СЕМЕНОВ Василий Егорович** (1790—1866) кадетом штурм. уч-ща уч. в Афонском сражении и сражении при Дарданеллах. По оконч. уч-ща в 1822 г. уч. в гидр. работах в Финском зал. В 1826—29 гг. на шл. «Сенявин» совершил кругосветное плав. В 1832—44 гг. плав. в Финском зал. и занимался гидр. работами. В 1860—65 гг. был нач. гидр. части в Кронштадте. В 1864 г. получил чин ген.-л-та КФШ.

**СЕМЕНОВ Владимир Иванович** (1867—1910) оконч. Мор. корп. В 1889—91 гг. плав. на ДВ. В 1893 г. на п/х «Лейтенант Малыгин» перешел из Англии в устье р. Енисей. В 1895—99 гг. на фр. «Дмитрий Донской», кр. «Память Азова», «Россия» плав. в морях ДВ. В 1896 г. уч. в гидр. работах у побереж. Кореи. Во время рус.-японской войны в 1904 г. служил на кр. «Диана» в Порт-Артуре, а затем в составе 2-й Тихоокеанской эскадры на броненосце «Князь Суворов» уч. в Цусимском сражении. Автор наиболее достоверного описания Цусимского сражения.

**СЕМЕНОВ Константин Алексеевич** (1888—1913) по оконч. коммерческого уч-ща в Нижнем Новгороде поступил в Петербургский политехнический ин-т. В 1912 г. был принят в эксп. В. А. Русанова на должность мех. «Геркулеса». Погиб вместе с эксп. в Карском море.

**СЕНЯВИН Дмитрий Николаевич** (1763—1831) оконч. Мор. корп. С 1778 г. плав. в Северном и Балт. морях. С 1782 г. плав. на Черном и Средиземном морях. Во время рус.-турецкой войны в 1787—91 гг. уч. в сражениях у о. Фидониси и м. Калиакрия. В 1805 г. возглавил флот и сухопутные войска, находившиеся в Средиземном море. В 1807 г. одержал победу над турецким флотом в Афонском сражении. С 1825 г. ком. БФ. Имел чин адм.

**СЕРГЕЕВ Борис Васильевич** (1935—74) по оконч. Ленинградского мореходного уч-ща работал в Ленинградском порту. В 1959—63 гг. плав. на г/с «Луг» Тиксинской гидробазы. В 1963—74 гг. работал в Провиденской гидробазе, плав. на г/с «Прибой», «Горизонт», «С. Малыгин». Уч. в гидр. работах в морях СЛО

**СЕРГЕЕВ Иван Семенович** (1863—1913) оконч. штурм. уч-ще. В 1881—82 гг. плав. на Балт. море. В 1883—88 гг. служил в ОСВО и занимался гидр. работами в зал. Петра Великого. В 1889—91 гг. уч. в съемке и промере Онежского оз. В 1892—94 гг. выполнял гидр. работы на Балт. море. В 1895 г. на п/х «Лейтенант Овцын» уч. в эксп. по иссл. р. Енисей и Обь. В 1898—1910 гг. занимался

гидр. работами на морях СЛО. В 1910—13 гг. в чине полк., а затем ген.-м-ра рук. Гидр. эксп. СЛО на л/т «Таймыр» и «Вайгач».

**СЕРГЕЕВ Михаил Михайлович** (1891—1977) оконч. Мор. корп. В 1913—16 гг. плав. на Черном море. По оконч. школы мор. авиации служил в 1916 г. летчиком в корабельной авиации ЧФ. В 1917 г. уч. в налетах на Босфор, Варну, Констанцу и др. порты. Уч. в гражданской войне на фронтах против Врангеля и Колчака. В 1921—23 гг. был нач. воздушного флота Черного и Азовского морей, а в 1925—27 гг. — зам. нач. ВВС РККА. В 1933—34 гг. уч. в 3-Таймырской эксп. ГУ ГУСМП на э/с «Белуха». В 1941 г. сражался под Сталинградом. В 1947—63 гг. работал в МВТУ им. Н. Э. Баумана. Имел звание подполк.

**СЕРГИЕВСКИЙ Дмитрий Никанорович** (1895—1942) по оконч. Владивостокского мор. уч-ща начал плав. на торговых судах в морях ДВ. В 1930 г. ком. п/х «Колыма», совершил рейс в Арктику. В 1933 г. рук. 2-й С.-В. эксп. Наркомвода. В 1937 г. на п/х «Рабочий» дрейфовал в море Лаптевых в составе каравана л/к «Ленин». В 1942 г. погиб вместе с эк. п/х «Сталинград», торпедированного в р-не Шпицбергена.

**СЕРЛАПОВ Сергей Тарасович** (1907—73) по оконч. Воронежского ун-та с 1936 г. работал в ГУСМП. В 1937—42 гг. был нач. п/ст Булун и нач. службы погоды Ленской и Чукотской авиагрупп. В 1943—44 гг. работал синоптиком при штабе Беломорских ледовых операций. В 1950—73 гг. работал в ААНИИ. В 1958—59 гг. был нач. дрейфующей станции «СП-6». В 1960—61 гг. уч. в 6-й САЭ.

**СИБИРЯКОВ Ксенофонт Александрович** (1834—?) по оконч. Моск. ун-та в 1854 г. поступил на службу во флот. В 1854—55 гг. был в числе защитников Севастополя. В 1860—64 гг. в должности судового врача плав. «Калевала» и «Рында» находился в кругосветном плав. В 1870—86 гг. был врачом Мор. корп.

**СИДЕНСНЕР Карл Карлович** (1809—89) по оконч. Мор. корп. в 1829 г. уч. в рус.-турецкой войне. В 1833—46 гг. уч. в гидр. работах в Финском и Рижском зал. В 1869 г. стал чл. ученого отделения Мор. технического комитета. В 1879 г. получил чин в.-адм.

**СИДОРОВ Константин Ефимович** (1862—1933) оконч. штурм. уч-ще. В 1893—94 гг. занимался гидр. работами в Финском зал. В 1898—1904 гг. уч. в описи и промере Балт. моря. В 1910—14 гг. ком. п/х «Пахтусов», занимался гидр. работами в составе ОСМБ. В 1915—17 гг. уч. в иссл. финских шхер. С 1917 г. работал в ГУ. В 1926—33 гг. уч. в работах Якутской комиссии АН СССР.

**СИМАНСКИЙ Иван Николаевич** (1871—96) оконч. Мор. корп. В 1891—93 гг. на корв. «Витязь» перешел на Тихий ок. В 1893 г. уч. в гидр. работах у побереж. Кореи. В 1894—95 гг. плав. в морях ДВ.

**СИМОНОВ Иван Михайлович** (1794—1855) с 1816 г. был проф. Казанского ун-та. В 1819—21 гг. совершил кругосветное плав. на шл. «Восток», во время которого была открыта Антарктида. В 1846 г. стал ректором Казанского ун-та.

**СИНИЦЫН Петр Александрович** (1863—?) оконч. Мор. корп. В 1885—89 гг. плав. на Балт. море. В 1893—95 гг. плав. на броненосце «Император Александр II» и кр. «Джигит». Имел чин кап. 2 р. В 1912 г. уч. в иссл. устья р. Лена.

**СКВОРЦОВ Сергей Иванович** (1906—53) в 1925—30 гг. был рабочим. В 1935—36 гг. работал в 3.-Сибирском ГУ. По оконч. Гидр. ин-та ГУСМП в 1941—48 гг. занимался иссл. морей СЛО, уч. в

эксп. на г/с «Визе», «Циркуль» и др. С 1948 г. работал в Гидро-арктикпроекте, уч. в эксп. на г/с «Вест», «Яна».

**СКРЫПЛЕВ Константин Григорьевич** (1826—1900) оконч. Мор. корп. В 1846—56 гг. плав. на Балт. море. В 1861—63 гг., ком. корв. «Новики», перешел на Тихий ок., где уч. в гидр. работах в зал. Петра Великого. С 1873 г. служил в Кронштадте. В 1882 г. получил чин к.-адм.

**СКРЯБИН Александр Николаевич** (1821—?) оконч. штурм. уч-ще. В 1844—54 гг. плав. на Балт. море. В 1858—60 гг. на корв. «Рында» совершил плав. в Тихий ок. С 1865 г. служил в Гидр. департаменте. В 1879 г. получил чин полк. КФШ.

**СКУРАТОВ Алексей Иванович** (?—?) по оконч. Мор. акад. с 1726 г. преподавал в ней. В 1735 г. назначен в состав Великой С. эксп. В 1737 г. вместе с С. Г. Малыгиным обогнул п-ов Ямал и достиг устья р. Обь. В 1738—39 гг. прошел тем же маршрутом в обратном направлении. В 1740—51 гг. плав. на Балт. море.

**СЛЫЧКОВ Павел Алексеевич** (1821—70) оконч. штурм. уч-ще. В 1844—53 гг. уч. в гидр. работах в Финском и Рижском зал. В 1857—62 гг., ком. тр. «Молога», занимался иссл. Балт. моря. В 1862 г. получил чин кап.-л-та.

**СМИРНЦКИЙ Яков Константинович** (1907—40) оконч. Военно-мор. гидр. уч-ще. В 1928—32 гг. занимался гидр. работами на Балт. море. В 1935 г. начал работать в ГУ ГУСМП. В 1935—38 гг. занимался гидр. работами на Нов. Земле и Новосибирских о-вах. В 1939 г. рук. гидр. эксп. на л/п «Садко». В 1940 г. погиб на л/п «Малыгин» в Беринговом море.

**СМИРНОВ Александр Захарович** (1932—60) по оконч. Ленинградского арктического уч-ща с 1952 г. работал в АНИИ. Ежегодно уч. в высокоширотных арктических эксп. на самолетах. В 1959—60 гг. уч. в 5-й САЭ. Погиб в Антарктиде в 1960 г.

**СМИРНОВ Владимир Васильевич** (1856—?) оконч. Мор. корп. В 1881—85 гг. плав. на корв. «Скобелев», на котором посетил Нов. Гвинею. Уч. в иссл. ее побереж. В 1897—1904 гг. плав. на Балт. море. В 1904 г. в чине кап. 1 р. ком. броненосцем «Император Николай I».

**СМИРНОВ Никита Петрович** (1794—?) по оконч. Медико-хирургической акад. в 1817 г. поступил на службу во флот. В 1822—24 гг. на бр. «Новая Земля» в качестве врача уч. в иссл. Нов. Земли и мурманского побереж. В 1826—27 гг. плав. судовым врачом на корабле «Азов» и фр. «Олег».

**СОБОЛЕВ Александр Яковлевич** (1858—?) оконч. Мор. корп. В 1877—78 гг. плав. на Балт. море. С 1880 г. плав. в морях ДВ. В 1885 г. на кл. «Абрек» уч. в картографировании Шантарских о-вов. В 1897—1901 гг. ком. л/к «Надежный», кр. «Гайдамак» и др. кораблями на ДВ. В 1901 г. получил чин кап. 1 р.

**СОВЕТСКИЙ Михаил Александрович** (1917—44) по оконч. Ейского уч-ща мор. летчиков с 1939 г. служил на БФ, уч. в советско-финляндской войне. Во время ВОВ в 1941 г. на самолете-разведчике МБР-2 сбил 2 вражеских самолета и потопил подв. л-ку. В 1944 г. удостоен звания Героя Советского Союза. За время ВОВ совершил 90 боевых вылетов, уч. в потоплении 7 транспортов. В 1944 г. в звании кап. погиб, возвращаясь с боевого задания.

**СОЙМОНОВ Федор Иванович** (1692—1780) оконч. Моск. навигацкую школу. В 1711—15 гг. находился в Голландии для практики в мор. науках. В 1716—18 гг. служил на Балт. море. С 1719 г. занимался съемкой и промером Каспийского моря, уч. в Персидском походе. В 1740 г. был сослан в Охотск. В 1753 г. возглавил

эксп. по иссл. р. Шилка, Аргунь и др. В 1757 г. был назначен губернатором Сибири.

**СОКОЛОВ Александр Петрович** (1816—58) оконч. Мор. корп. В 1832—34 гг. плав. на Балт. море. В 1835 г. уч. в гидр. работах в Финском зал. В 1836—42 гг. служил на Каспийском море. В 1844 г. уч. в гидр. работах в Финском зал. В 1844—58 гг. служил в Гидр. департаменте. В 1856 г. получил чин кап. 2 р.

**СОКОЛОВ Николай Николаевич** (1835—?) оконч. штурм. уч-ще. В 1857—76 гг. уч. в гидр. работах в Финском, Рижском и Ботническом зал. В 1874 г. получил чин шт.-кап. КФШ.

**СОЛНЦЕВ Николай Адольфович** (р. 1902) по оконч. Моск. ун-та в 1936 г. уч. в эксп. ГУ ГУСМП на г/с «Политотделец» на Нов. Землю. В 1937—38 гг. уч. в иссл. Карского моря и у Кольского п-ова. В 1939—41 гг. занимался иссл. в Рязанской обл. В 1942 г. стал преподавать в МГУ.

**СОМОВ Михаил Михайлович** (1908—73) с 1933 г. работал в Тихоокеанском ин-те рыбного хозяйства, уч. в эксп. в морях ДВ. По оконч. Моск. гидрометеорологического ин-та в 1939 г. на л/к «И. Сталин» совершил первый в истории двойной сквозной рейс по СМП. С 1940 г. работал в ВАИ и уч. в плав. на л/к «И. Сталин». Во время ВОВ обеспечивал проводку судов по СМП, уч. в обороне Диксона от нападения фашистского кр. «Адмирал Шеер». В 1945 г. совершил полет на С. полюс. В 1948—49 гг. уч. в эксп. «Север-2» и «Север-3». В 1950—51 гг. возглавлял дрейфующую станцию «С. полюс-2». В 1951 г. присвоено звание Героя Советского Союза. В 1955 г. был назначен нач. 1-й САЭ. В 1956—57 гг. зимовал в Антарктиде. В 1962—63 гг. возглавлял 8-ю сезонную САЭ. В 1963—64 гг. уч. в перелете Москва—Антарктида. В 1964 г. рук. 9-й САЭ в летний период.

**СОРОКИН Михаил Яковлевич** (1879—1954) по оконч. Бакинского мореходного уч-ща в 1904 г. был призван во флот и назначен на кр. «Аврора», на котором уч. в Цусимском сражении. В 1907—08 гг. уч. в гидр. работах на Балт. море. В 1918 г. уч. в Ледовом походе БФ из Гельсингфорса в Петербург. В 1925—28 гг. ком. л/к «Красин». С 1937 г. ком. л/к «Ермак».

**СОФРОНОВ Степан Елисеевич** (1755—?) оконч. штурм. уч-ще. В 1798—1820 гг. плав. на Балт. море. В 1821 и 1823 гг. уч. в гидр. работах на Белом море. В 1822 г. на бр. «Новая Земля» плав. у берегов Нов. Земли. В 1827 г. получил чин кап. КФШ.

**СПАФАРЬЕВ Леонтий Васильевич** (1765—1847) оконч. Мор. корп. В 1780—89 гг. плав. на Балт., Северном, Баренцевом, Белом и Средиземном морях. В 1790 г. уч. в Ревельском и Выборгском сражениях. В 1803 г. был назначен смотрителем Балт. маяков. Внес много технических преобразований в области маячной техники в России. В 1825—37 гг. был ком. Ревельского порта. В 1829 г. получил чин ген.-л-та КФШ.

**СПИРИДОВ Григорий Андреевич** (1713—90) в 1728—32 гг. плав. на Каспийском море. В 1737—41 гг. служил на Азовском море, уч. в рус.-турецкой войне. В 1747 г. ком. фр. «Россия». В 1756—63 гг. уч. в Семилетней войне. С 1762 г. ком. эскадрами БФ. В 1770 г., ком. эскадрой, уничтожил турецкий флот в Чесменской б. В 1769 г. произведен в адм.

**СРЕДНИЙ Василий Михайлович** (?—?) оконч. штурм. уч-ще. В 1807—13 гг. на шл. «Диана» совершил плав. в Тихий ок., уч. в гидр. работах. В 1815—17 гг., ком. тр. «Св. Павел», плав. в Охотском и Беринговом морях. В 1828—30 гг. плав. на Черном море, уч. в рус.-турецкой войне и взятии крепости Варна.

**СТАНИЦКИЙ Федор Ефимович** (1773—1823) по оконч. Мор. корп. плав. на Балт. море. С 1802 г. служил на судах английского флота. В 1807 г. на корабле «Сильный» уч. в Афонском сражении. В 1821—23 гг. был нач. Камчатки. В 1822 г. получил чин кап. 1 р.

**СТАНЮКОВИЧ Михаил Николаевич** (1786—1869) оконч. Мор. корп. В 1801—03 гг. плав. на Балт. море. В 1813 г., ком. бр. «Соболь», уч. в сражении под Вексельмюнде. В 1817—26 гг. плав. на Черном море. В 1826—29 гг., ком. шл. «Моллер», совершил кругосветное плав. В 1828 г. иссл. Алеутские о-ва и с. побер. Аляски. С 1837 г. ком. соединениями кораблей на Черном море. В 1852 г. был назначен ком. Севастопольского порта. В 1856 г. получил чин адм.

**СТАРИЦКИЙ Константин Степанович** (1839—1909) по оконч. Мор. корп. и оф. классов с 1860 г. занимался гидр. работами на Каспийском море. В 1865—66 гг. на корв. «Аскольд» перешел на Тихий ок. Произвел обширные иссл. в Японском, Охотском и Беринговом морях, ставшие основой для дальнейших картографических работ. В 1890 г. получил чин к.-адм.

**СТАРК Оскар Викторович** (1846—1927) оконч. Мор. корп. В 1865—70 гг. плав. на Балт. море и за его пределами. В 1871—72 гг. на кл. «Абрек» перешел на Тихий ок. В 1874—89 гг. плав. в морях ДВ, уч. в гидр. работах в зал. Петра Великого и у побер. Кореи. В 1893—95 гг. плав. на Балт. море. В 1898 г. стал мл. флагманом эскадры и ком. Порт-Артура. В 1902—04 гг. в чине в.-адм. ком. эскадры Тихого ок.

**СТАРОКАДОМСКИЙ Леонид Михайлович** (1875—1962) по оконч. Военно-медицинской акад. с 1903 г. служил на флоте. В 1909—15 гг. в должности ст. судового врача л/т «Таймыр» уч. в Гидр. эксп. СЛО. В 1920—31 гг. занимал руководящие и консультативные должности в вооруженных силах, возглавлял медицинскую службу флота. В 1932—34 гг. уч. в С.-В. эксп. Наркомвуда, вместе с которой зимовал в СЛО. В 1936—57 гг. занимался научной деятельностью.

**СТАРОСТИН Иван** (?—1826) был помором-промышленником. Неоднократно начиная с 1780 г. плав. к берегам Шпицбергена и 32 раза зимовал там. Умер на Шпицбергене в глубокой старости. Похоронен на м., носящем его имя.

**СТЕНИН Алексей Семенович** (1838—88) оконч. штурм. уч-ще и оф. классы. В 1856—60 гг. плав. на Балт. и Средиземном морях. В 1862—79 гг. уч. в гидр. работах в финских шхерах и Финском зал. В 1880—88 гг. был нач. ОСВО, занимаясь иссл. зал. Петра Великого и Амурского лим.

**СТЕПАНОВ Андрей Иванович** (1863—1905) оконч. Мор. корп. В 1885—87 гг. на кан. л-ке «Сивуч» перешел к берегам Японского моря. В 1887 г. уч. в гидр. работах у побер. Кореи. В 1889—94 гг. плав. на Балт. море. В 1904 г. в чине кап. 2 р. был назначен ком. тр. «Камчатка».

**СТЕПОВОЙ Михаил Гаврилович** (1769—1845) оконч. Мор. корп. В 1789—90 гг. уч. в рус.-шведской войне. В 1791—1800 гг. плав. на Балт. море. В 1826 г. стал нач. штурм. уч-ща. В 1837 г. в чине ген-л-та КФШ был назначен чл. Адмиралтейств-совета.

**СТЕРЛЕГОВ Дмитрий Васильевич** (1707—57) с 1734 г. уч. в Великой С. эксп. В 1734—36 гг. обследовал Обскую губу. В 1738 г. плав. на боте «Оби Почталион». В 1740 г. описал з. побер. п-ова Таймыр.

**СТОДОЛЬСКИЙ Александр Семенович** (?—?) оконч. Мор. корп.



В 1816—23 гг. плав. на Балт. море. В 1824—26 гг. на корабле РАК «Елена» совершил кругосветное плав. В 1827—30 гг. плав. на Средиземном море. В 1827 г. уч. в Наваринском сражении. С 1838 г. служил на Черном море. В 1841 г. получил чин кап. 1 р.

**СТРЕЛЬЦОВ Александр Борисович** (1909—60) по оконч. Одесского мор. техникума с 1933 г. был штурм. на судах С. мор. пароходства. В 1938 г. стал кап. г/с «Смольный». Затем ком. г/с «Якутия», «Темп», «Донец», «Ост» и др. Уч. в испл. морей СЛО.

**СТРОНСКИЙ Николай Иванович** (1862—94?) оконч. Мор. корп. В 1884—87 гг. на кл. «Крейсер» перешел к берегам Тихого ок. В 1886 г. уч. в гидр. работах у побереж. Кореи. В 1889—1894 гг. служил на Черном море. В 1890 г. получил чин л-та.

**СТУДНИЦКИЙ Ипполит Владимирович** (1857—?) оконч. Мор. корп. В 1880—91 гг. плав. на Белом и Баренцевом морях, у побереж. Нов. Земли, уч. в гидр. работах. В 1891—94 гг. на п/х «Силач» и кан. л-ке «Кореец» плав. в морях ДВ. В 1895—97 гг. служил на Балт. море. В 1899—1902 г. плав. на Тихом ок. В 1903—04 гг. был пом. нач. Гидр. эксп. СЛО. С 1913 г. служил в ГГУ. В 1914 г. получил чин ген.-л-та.

**СУВОРОВ Владимир Севастьянович** (1912—59) в 1929—33 гг. работал на з-дах Ленинграда. В 1934—37 гг. служил в ВМФ. Во время ВОВ был призван в армию и защищал Ленинград. С 1945 г. работал в АНИИ. Уч. в работе дрейфующей станции «С. полюс-3», был во 2-й САЭ. Погиб во время ледовой авиационной разведки.

**СУЛАКОВ Георгий Федорович** (1907—42) по оконч. Херсонского мор. техникума с 1929 г. плав. на судах Совгосрыбтреста и торгового флота. В 1933—41 гг. работал в ГУСМП, плав. на л/п «Малыгин», «Садко», судах «Нерпа», «Мурманец» и др. В 1942 г. был пом. кап. л/п «А. Сибиряков». Погиб в бою с фашистским кр. «Адмирал Шеер».

**СУЛЬМЕНЕВ Иван Саввич** (1771—1851) оконч. Мор. корп. В 1787—1804 гг. плав. на Балт. и Северном морях. В 1790 г. уч. в Фридрихсгамском сражении. В 1791 и 1793 гг. уч. в гидр. работах в Финском зал. В 1805—10 гг. плав. в Средиземном море. В 1812—13 гг. ком. отрядом кан. лодок, уч. в Отечественной войне. В 1847 г. в чине адм. был назначен председателем ген.-аудитората.

**СУСЛОВ Василий Иванович** (1913—42) начал трудовую деятельность в колхозе. В 1935—38 гг. служил на БФ. С началом ВОВ был призван во флот. Служил комендором на «СКР-19» (л/п «Дежнёв»). Погиб при обороне Диксона в бою с фашистским кр. «Адмирал Шеер».

**СУСЛОВ Иннокентий Михайлович** (1893—1972) в 1915—17 гг. уч. в 1-й мировой войне. В 1918 г. уч. в формировании первого сов. корпуса пограничной охраны, в котором и служил. С 1924 г. работал в Комитете Севера при Президиуме ВЦИК, обследовал многие реки Сибири, составил атласы пяти из них, уделял много времени изучению культуры и быта народностей Севера. С 1935 г. работал в ГУ ГУСМП. Во время ВОВ уч. в защите Ленинграда и обеспечивал перевозки по СМП. С 1950 г. был зам. председателя президиума Якутского филиала АН СССР.

**СУСЛОВ Николай Александрович** (1834—99) оконч. Мор. корп. В 1851—58 гг. плав. на Балт. и Северном морях. В 1859—61 гг. на кл. «Наездник» перешел на Тихий ок. и плав. там. В 1865—67 гг. ком. кан. л-кой «Морж». В 1867—73 гг. был кап. над портами В. ок. В 1886 г. в чине кап. 1 р. был пом. ком. Петербургского порта.

**СУТКОВОЙ Николай Константинович** (?—1867) начал службу

в 1840 г. на ЧФ. В 1845—51 гг. служил на Балт. море. В 1854—55 гг. уч. в обороне Севастополя и сражении с турками у крепости Тулча. С 1857 г. был пом. кап. над портами В. ок. В 1866 г. был произведен в кап. 2 р.

**СУХОТИН Иван Владимирович** (1854—?) оконч. Мор. корп. В 1875—76 гг. плав. на Балт. море. В 1878—99 гг. плав. в морях ДВ. В 1885 г. на кл. «Абрек» уч. в гидр. работах у Шантарских о-вов. В 1901 г. в чине кап. 1 р. ком. кр. «Аврора».

**СУХОЦКИЙ Владимир Иосифович** (1904—69) по оконч. Военно-мор. гидр. уч-ща с 1925 г. занимался гидр. работами на Черном море. В 1937—38 гг. служил в ГУ ВМФ. С 1938 г. работал в ГУ ГУСМП. В 1939 г. рук. гидр. иссл. пр. Костин Шар на Нов. Земле. В 1941—61 гг. был нач. ГУ ГУСМП. Имел звание кап. 1 р.

**СУХТЕЛЕН Петр Корнилович** (1751—1836) по оконч. ун-та в Гронингене служил в инж. войсках в Голландии. В 1783 г. в чине полк. перешел на рус. службу. В 1788—90 и 1808—09 гг. уч. в рус.-шведских войнах, рук. инж. войсками. Уч. в Отечественной войне 1812 г.

**СУЩЕВ Иван Николаевич** (1819—51) оконч. Мор. корп. В 1833—39 гг. плав. на Балт. море. В 1840—46 гг. плав. на Черном и Средиземном морях. В 1850—51 гг., ком. корв. «Оливуца», перешел к берегам Камчатки.

**СЫСОВЕВ Иван** (1841—65) оконч. штурм. уч-ще в Николаевске-на-Амуре. В 1862—63 гг. уч. в гидр. работах в зал. Петра Великого под рук. В. М. Бабкина. В 1863—64 гг. в чине кондуктора КФШ плав. в Японском море на тр. «Японец», шх. «Первая».

**СЫТИН Николай Иванович** (1817—?) оконч. штурм. уч-ще. В 1836—48 гг. уч. в гидр. работах в Финском, Рижском зал. и открытых р-нах Балт. моря. В 1851 г. получил чин кап.-л-та.

**ТАРАКАНОВ Геннадий Григорьевич** (р. 1923) в 1941 г. был призван в армию, уч. в ВОВ. В 1951 г. оконч. Ленинградский гидрометеорологический ин-т. В 1963 г. уч. в 8-й САЭ, был сов. представителем в эксп. США «Дипфриз-63». В 1966—71 гг. работал пом. генерального секретаря Всемирной метеорологической организации в Женеве. С 1971 г. преподает в Ленинградском гидрометеорологическом ин-те.

**ТАРАНЦЕВ Павел Иванович** (1814—?) оконч. штурм. уч-ще. С 1837 г. занимался гидр. работами в Рижском и Финском зал., в шхерных р-нах Балтийского моря. В 1863—69 гг. занимался гидр. работами на Бол. Невском фарв. В 1871 г. произведен в полк. КФШ.

**ТАТАРИНОВ Александр Алексеевич** (1817—86) оконч. Петербургскую медико-хирургическую акад. В 1840—50 гг. находился в составе Пекинской духовной миссии в Китае. В 1857—58 гг. переводчиком китайского языка уч. в дипломатической миссии Е. В. Путятина на п/х-корв. «Америка». В 1860 г. принимал уч. в заключении Пекинского договора.

**ТАТАСОВ Иван Фролович** (1819—?) оконч. штурм. уч-ще. В 1840—46 гг. занимался гидр. работами в Финском зал. и шхерных р-нах Балт. моря. В 1841 г. получил чин прапор. КФШ.

**ТАЯН Иван Семенович** (ок. 1903—49) — эскимос из пос. на м. Чаплина на Чукотке. На о. Врангеля приехал в 1926 г. вместе с матерью и сестрами. В 1936—37 гг. был рук. фактории, а в 1938 г. — нач. о. Врангеля. В 1940 г. выехал на Диксон.

**ТЕБЕНЬКОВ Михаил Дмитриевич** (1802—72) оконч. Мор. корп. В 1821—24 гг. плав. на Балт. море. В 1825—39 гг. состоял на службе РАК, занимался иссл. побереж. с.-з. Америки. В 1835—36 гг.,

ком. кораблем РАК «Елена», перешел в Рус. Америку. В 1844 г. был назначен глав. правителем владений РАК. Во время управления РАК организовал ряд эксп. по иссл. побереж. Рус. Америки. В 1860 г. получил чин в.-адм.

**ТЕЛЯКОВСКИЙ Александр Александрович** (1869—96) по оконч. Мор. корп. с 1891 г. служил на Тихом ок. В 1891 г. плав. на кан. л-ке «Горностай». В 1892—95 гг. уч. в гидр. работах в зал. Петра Великого. В 1890 г. получил чин л-та.

**ТЕРЛЕЦКИЙ Николай Афанасьевич** (1910—54) во время учебы в Гидр. ин-те ГУСМП в 1935—40 гг. уч. в эксп. в Карское море, на Нов. Землю, м. Шелагский. В 1940—42 гг. уч. в зимовочной эксп. на м. Биллингса. В 1943—44 гг. служил в Амурской флотилии. В 1944—45 гг. работал в АНИИ.

**ТИЗЕНКО Петр Дмитриевич** (1858—?) оконч. техническое учще. В 1880—83 гг. совершил плав. на кл. «Пластун». В 1884—90 гг. служил на кан. л-ке «Сивуч», в 1887 г. уч. в гидр. работах у побереж. Кореи. В 1894—1901 гг. плав. на кан. л-ке «Бобр» в морях ДВ. До 1902 г. был флагманским инж.-мех.

**ТИМИРЕВ Иван Иванович** (1804—?) оконч. Мор. корп. В 1820—26 гг. служил на Балт. море. С 1829 г. служил на Черном и Средиземном морях. В 1833—34 гг. плав. на Белом и Балт. морях. В 1837 г. получил чин кап.-л-та.

**ТИРОЛЬ Павел Петрович** (1812—71) оконч. Мор. корп. В 1831—54 гг. плав. на Балт. и Северном морях. В 1862—66 гг. ком. Сибирским флотским эк. В 1870 г. произведен в к.-адм.

**ТИХМЕНЕВ Петр Александрович** (1824—88) оконч. Мор. корп. В 1839—47 гг. плав. на Балт. и Северном морях. В 1846 г. уч. в гидр. работах на Балт. море. В 1848—49 гг. служил на Каспийском море. В 1852—54 гг. на фр. «Паллада» перешел к устью р. Амур. В 1857—64 гг. находился на службе в РАК. В 1865 г. получил чин кап. 1 р.

**ТОБИЗИН Герман Германович** (1833—71) оконч. кондукторские роты учебного мор. рабочего эк. В 1850—55 гг. плав. на Балт. море. С 1856 г. служил в Сибирской флотилии. В 1858—67 гг., ком. шх. «Пурга», «Сахалин», плав. в Амурском лим., Японском и Охотском морях. В 1860 г. получил чин л-та.

**ТОКАРЕВ Николай Александрович** (1907—44) по оконч. 1-й военной школы пилотов им. А. Ф. Мясникова служил в ВВС ЧФ, а с 1938 г. — в ВВС БФ. Во время сов.-финляндской войны совершил 57 боевых вылетов. В 1940 г. удостоен звания Героя Советского Союза. С 1940 г. служил на ЧФ. Во время ВОВ ком. 1-й минноторпедной авиационной дивизией. Ген.-м-р авиации. Погиб в 1944 г. при выполнении боевого задания в р-не Евпатории.

**ТОКАРЕВСКИЙ Михаил Яковлевич** (1809—?) оконч. штурм. учще. В 1831—38 гг. плав. на Балт. и Северном морях. С 1839 г. занимался гидр. работами в Финском зал. и шхерных р-нах Балт. моря. В 1858 г. получил чин кап. КФШ.

**ТОЛУХИН Федот Семенович** (?—ск. 1716) с юношеских лет служил в армии и уч. в походах рус. войск против турок и крымских татар. Отличился в 1-м Азовском походе 1695 г. В 1704 г. стал первым комендантом Кронштадта. В 1705 г. рук. разгромом шведского десанта, пытавшегося высадиться на о. Котлин. Полк. Толбухин был комендантом Кронштадта до конца жизни.

**ТОЛЛЬ Эдуард Васильевич** (1858—1902) оконч. Тартуский ун-т. В 1884—86 гг. уч. в эксп. А. А. Бунге на Новосибирские о-ва. В 1899 г. уч. в пробном плав. л/к «Ермак». В 1900—02 гг. рук. акад. эксп. на ях. «Заря», во время которой были картографиро-

ваны обширные участки побережия Карского моря и моря Лаптевых. В 1902 г. погиб вместе с тремя спутниками во льдах СЛО.

**ТОЛСТЫХ Андрей** (?—1766) был селенгинским купцом. В 1747—48 гг. плав. к Командорским о-вам и на поиски несуществующей Земли Гамы. В 1749—52 гг. плав. к Алеутским о-вам, где провел два года. В 1756—64 гг. на своем судне «Андреян и Наталья» дважды ходил к Алеутским о-вам. Во время второго плав. открыл группу о-вов, получивших впоследствии его имя. В 1766 г. плав. вдоль Курильских о-вов. Погиб во время шторма у ю.-в. побережия этих о-вов.

**ТОПОРИЦЕВ Александр Алексеевич** (1840—?) оконч. штурм. уч.-ще. В 1860—71 гг. занимался гидр. работами в Финском, Ботническом зал. и шхерных р-нах Балт. моря. В 1872—74 гг. уч. в иссл. Каспийского моря. В 1875—79 гг. уч. в картографировании Онежского оз. и Ботнического зал. В 1877 г. получил чин шт.-кап. КФШ.

**ТОРСОН Константин Петрович** (1793—1851) оконч. Мор. корп. В 1808—09 гг. уч. в рус.-шведской войне. В 1812 г. уч. в Отечественной войне на фр. «Амфитрида». В 1819—21 гг. на шл. «Восток» совершил кругосветное плав., во время которого была открыта Антарктида. В 1825 г. принят в С. об-во декабристов. За связи с декабристами был осужден и сослан на каторгу, которую отбывал в Чите и на Петровском з-де.

**ТРАВЕРСЕ Иван Иванович** (1750—1831) — выходец из Франции. В 1791 г. принят на службу в рус. флот с чином к.-адм. В 1791—1801 гг. ком. соединениями кораблей, плав. на Балт. море. В 1802—08 гг. был глав. ком. Черноморских портов. В 1809—28 гг. в чине адм. управлял Мор. министерством.

**ТРАМБЕЦКИЙ Николай Николаевич** (?—1885) оконч. Моск. ун-т. В 1856 г. поступил на службу во флот. В 1859—63 гг. совершил кругосветное плав. в качестве врача на кл. «Разбойник». В 1862 г. уч. в гидр. иссл. зал. Петра Великого. В 1867—79 гг. служил судовым врачом на кл. «Жемчуг», корв. «Воевода» и др.

**ТРЕТЬЯКОВ Валентин Фомич** (?—1940) по оконч. Военно-мор. гидр. уч.-ща с 1927 г. занимался гидр. работами на Черном море. В 1935—40 гг. служил на СФ в отдельном гидр. отряде. В 1940 г. погиб при тушении пожара.

**ТРИФАНОВ Василий** (1789—1836) начал службу во флоте юнгой в 1806 г. В 1808—12 гг. плав. матросом на Балт. и Северном морях. В 1819—21 гг. на шл. «Мирный» совершил кругосветное плав., во время которого была открыта Антарктида. В 1822—25 гг. уч. в кругосветном плав. на фр. «Крейсер». В 1827—30 гг. на корабле «Азов» плав. на Средиземном море и уч. в Наваринском сражении.

**ТРОЯН Петр Аркадьевич** (1856—?) оконч. Мор. корп. В 1878—79 гг. плав. на Балт. море. В 1880—82 гг. на кан. л-ке «Нерпа» и шх. «Восток» плав. в морях ДВ. С 1887 г. плав. на судах Добровольного флота. В 1911 г., ком. п/х «Колыма», совершил первый торговый рейс в устье р. Колыма.

**ТРУТАЕВ Федор Кузьмич** (1813—70) по оконч. Черноморского штурм. уч.-ща в 1829 г. уч. в рус.-турецкой войне. В 1839—44 гг. плав. на Черном море. В 1850—56 гг. занимался гидр. работами на Черном и Азовском морях. В 1857 г. уч. в гидр. работах на р. Дунай. В 1859—63 гг. иссл. р. Дон.

**ТУДЕР Карл Иванович** (1840—?) оконч. Мор. корп. В 1861—69 гг. плав. на Балт. и Средиземном морях. В 1870 г. на корв. «Варяг» плав. в Баренцевом и Белом морях, уч. в гидр. работах

у побер. Нов. Земли. В 1877—78 гг. уч. в рус.-турецкой войне. В 1876 г. получил чин кап.-л-та.

**ТЫРКОВ Константин Дмитриевич** (1864—?) оконч. Мор. корп. В 1885—87 гг. на шх. «Бакан» плавал в морях СЛО, уч. в гидр. работах у побер. Нов. Земли. В 1888—90 гг. служил на Черном море. В 1890—98 гг. плав. в морях ДВ, уч. в гидр. работах у побер. Кореи, в зал. Петра Великого. В 1904 г. получил чин кап. 2 р.

**ТЫРКОВ Петр Дмитриевич** (1860—97) оконч. Мор. корп. В 1882—85 гг. плав. на корв. «Скобелев». В 1883 г. во время посещения Нов. Гвинеи уч. в описи ее побер. С 1895 г. в чине л-та работал вместе с И. П. де Колонгом по определению девиации магнитных компасов.

**ТЫРТОВ Павел Петрович** (1836—1903) оконч. Мор. корп. В 1852—60 гг. плав. на Балт. море. В 1861—64 гг. на фр. «Ослябя» перешел на Средиземное море, а затем к берегам С. Америки. В 1865—71 гг. плав. на Средиземном и Балт. морях. В 1891—93 гг. возглавлял эскадру Тихого ок. В 1896 г. в звании в.-адм. был назначен управляющим Мор. министерством.

**ТЯГИН Евстафий Алексеевич** (1844—98) оконч. Черноморское штурм. уч.-ще. В 1861—62 гг. плав. на Черном море, уч. в гидр. работах. В 1862—71 гг. плав. на Каспийском море. В 1872—78 гг. на тр. «Самоед», шх. «Бакан» плав. на Белом и Баренцевом морях, уч. в гидр. работах у побер. Нов. Земли. В 1878—79 гг. зимовал на Нов. Земле, основав там первую рус. колонию.

**УЛЬСКИЙ Александр Федорович** (1837—68) оконч. Мор. корп. В 1855—57 гг. плав. на Балт. море. С 1858 г. занимался иссл. Каспийского моря. В 1867—68 гг. в чине кап.-л-та служил в Гидр. департаменте.

**УЛЬЯНОВ Павел Прохорович** (1915—42) до ВОВ был служащим. Во время ВОВ служил старшиной финчасти на «СКР-19» (л/п «Дежнёв»). Погиб при обороне Диксона в бою с фашистским кр. «Адмирал Шеер».

**УНКОВСКИЙ Иван Семенович** (1822—86) оконч. Мор. корп. В 1840 г. плав. на Балт. море. С 1841 г. служил на ЧФ. В 1852—54 гг., ком. фр. «Паллада», перешел из Кронштадта в Японское море, где уч. в описи побер. Кореи и ю.-з. части зал. Петра Великого. В 1857—60 гг. вновь плав. на Тихом ок., ком. фр. «Аскольд». В последующие годы был ярославским военным губернатором. В 1879 г. получил чин адм.

**УНКОВСКИЙ Константин Александрович** (1878—1934) оконч. Мор. корп. В 1897—98 гг. плав. на Балт. море. В 1899—1900 гг. на тр. «Бакан» уч. в рус. градусной эксп. на Шпицберген. В 1904—05 гг. уч. в рус.-японской войне.

**УРВАНЦЕВ Николай Николаевич** (1893—1985) оконч. Томский технологический ин-т. В 1919—28 гг. занимался геологическими иссл. в низовьях р. Енисей, открыл Норильское месторождение медно-никелево-платиновых руд. В 1930—32 гг. уч. в эксп. по иссл. С. Земли, во время которой объехал на собаках весь арх., выяснив его очертания, рельеф и геологическое строение. В 1936—38 гг. был зам. директора ВАИ. В 1942—57 гг. работал на Норильском горно-металлургическом комбинате. В 1957—66 гг. работал в Ин-те геологии Арктики.

**УРУСОВ Сергей Степанович** (1835—?) оконч. Мор. корп. В 1852 г. плав. на Балт. море. В 1852—54 гг. на фр. «Паллада» перешел к берегам Тихого ок. В 1854 г. принимал уч. в гидр. работах у побер. Кореи. В 1857 г. получил чин л-та.

**УСОВ Михаил Александрович** (1829—1904) начал службу юнкером в 1850 г. на ЧФ. В 1850—55 гг. плав. на Черном и Средиземном морях. В 1853 г. уч. в Синопском сражении на корабле «Императрица Мария». В 1854—55 гг. был в числе защитников Севастополя. В 1857—59 гг. на кл. «Джигит» перешел на Тихий ок. В 1866—70 гг., ком. кан. л-ксий «Соболь», плав. в морях ДВ. В 1886 г. произведен в к.-адм.

**УХТОМСКИЙ Константин Александрович** (?—?) начал службу юнкером в 1848 г. на БФ. В 1848—49 гг. на тр. «Байкал» перешел из Кронштадта к берегам Камчатки, а затем уч. в открытии пр. между Сахалином и материком. В 1850—55 гг. служил на Балт. море. В 1860 г. получил чин кап.-л-та.

**УШАКОВ Георгий Алексеевич** (1901—63) в 1916 г. уч. в эксп. В. К. Арсеньева по Уссурийской тайге. В 1918—22 гг. сражался против интервентов на ДВ. В 1926—29 гг. был уполномоченным Дальневосточного крайисполкома по управлению о-вами Врангеля и Геральд. В 1930—32 гг. вместе с Н. Н. Урванцевым картографировал все побереж. С. Земли. В 1932 г. стал зам. нач. ГУСМП. В 1934 г. уч. в спасении челюскинцев. В 1935 г. был нач. 1-й высокоширотной эксп. на л/п «Садко». В последующие годы возглавлял Гидрометслужбу при Совнаркоме СССР. В 1940—58 гг. работал в АН СССР.

**УШАКОВ Глеб Константинович** (1826—88) оконч. Мор. корп. В 1843—47 гг. плав. на Балт. море. В 1851 г. уч. в гидр. работах в финских шхерах. В 1863—79 гг. уч. в гидр. работах в Балт. море. В 1885 г. получил чин к.-адм.

**УШАКОВ Федор Федорович** (1744—1817) оконч. Мор. корп. В 1763—68 гг. плав. на Балт. море. Во время рус.-турецкой войны 1768—74 гг. служил в Азовско-Донской флотилии. С 1783 г. служил на Черном море. В 1787—91 гг. уч. в рус.-турецкой войне. В 1788 г., ком. авангардом ЧФ, разгромил турецкий флот у о. Фидониси. В 1790 г. был назначен командующим ЧФ и одержал победы в Керченском, Тендровском сражениях и в сражении у Калиакрии (1791 г.). В 1799 г. рук. взятием крепости Корфу, получил чин адм.

**УШКОВ Дмитрий Константинович** (1922—44). С началом ВОВ вступил в Красную Армию. Служил пулеметчиком в 98-м стрелковом полку на Ленинградском фронте. Геройски погиб в звании ефрейтора при штурме Мустоловских высот в 1944 г. Посмертно присвоено звание Героя Советского Союза.

**ФЕДОРОВ Василий Аверьянович** (1866—?) оконч. штурм. уч-ще. В 1885—86 гг. уч. в гидр. работах в Финском зал. В 1888—91 гг. в составе ОСВО занимался иссл. зал. Петра Великого. В 1892—1901 гг. плав. в морях ДВ. В 1896 г. получил чин шт.-кап. КФШ.

**ФЕДОРОВ Евгений Константинович** (1910—81) оконч. Ленинградский ун-т. В 1932—35 гг. работал геофизиком п/ст на ЗФИ и м. Челюскин. В 1937—38 гг. уч. в работе дрейфующей станции «С. полюс-1». В 1939 г. был назначен нач. Гл. управления гидрометслужбы при Совнаркоме СССР. В 1959 г. избран акад. и до 1962 г. занимал должность глав. ученого секретаря президиума АН СССР. В 1962—74 гг. был нач. Гл. управления гидрометслужбы при Совете Министров СССР. В 1977 г. избран чл. Президиума Верховного Совета СССР. В 1979 г. стал председателем Сов. комитета защиты мира.

**ФЕДОРОВ Николай Федорович** (1817—?) оконч. штурм. уч-ще. В 1838—42 гг. уч. в гидр. работах в Финском зал. С 1843 г. слу-

жил на Каспийском море. В 1853 г. получил чин подпоруч. КФШ.  
**ФЕДОРОВСКИЙ Михаил Яковлевич** (1825—81) оконч. Мор. корп. В 1840—52 гг. плав. на Балт. море. В 1845 и 1849 гг. уч. в гидр. работах в Финском зал. В 1853—57 гг. на фр. «Аврора» перешел к берегам Камчатки, уч. в обороне Петропавловска-Камчатского, плав. в морях ДВ. В 1858—60 гг. ком. кл. «Опричник». В 1871—73 гг. ком. Тихоокеанской эскадрой. В 1881 г. получил чин в.-адм.

**ФЕДОТОВ Николай Тихонович** (1859—?) оконч. техническое уч.-ще. В 1879—83 гг. плав. на Балт. море. В 1884—87 гг. на кл. «Крейсер» перешел на Тихий ок. В 1886 г. уч. в гидр. работах у побер. Кореи. В 1893 г. получил чин шт.-кап. КМА.

**ФЕЛИЦЫН Клавдий Дмитриевич** (1848—86) оконч. штурм. уч.-ще. В 1868—69 гг. плав. на Балт. море. В 1870—73 гг. уч. в гидр. работах в Або-Аландских шхерах. В 1874—79 гг. на корв. «Баян» перешел на Тихий ок. и плав. в его морях, уч. в гидр. работах у побер. Сахалина. В 1881 г. получил чин поруч. КФШ.

**ФЕЛЬДГАУЗЕН Александр Васильевич** (1832—1907) начал службу на ЧФ. В 1853 г. на корабле «Императрица Мария» уч. в Синопском сражении. Во время Крымской войны был в числе защитников Севастополя. В 1876—86 гг. был ком. Сибирского эк. и глав. ком. портов В. ок. В 1887 г. произведен в в.-адм.

**ФЕЛЬКЕРЗАМ Дмитрий Густавович** (1846—1904) оконч. Мор. корп. В 1867—69 гг. служил на БФ. В 1884—87 гг. на фр. «Владимир Мономах» перешел на Тихий ок. В 1891—92 гг., ком. кр. «Джигит», вновь плав. на Тихом ок. В 1904 г. был мл. флагманом 2-й Тихоокеанской эскадры.

**ФЕОКТИСТОВ Николай Яковлевич** (1933—64) оконч. Ленинградское арктическое уч.-ще. В 1954—56 гг. работал на Шпицбергене. В 1957—58 гг. зимовал на о. Хейса (ЗФИ). В 1960—61 гг. уч. в 6-й САЭ. В 1962—64 гг. зимовал в Антарктиде в составе 8-й САЭ.

**ФЕФЕЛОВ Михаил Александрович** (1868—96) оконч. Мор. корп. В 1892—93 гг. на кр. «Наездник» плав. на Белом и Баренцевом морях, уч. в гидр. работах у побер. Нов. Земли. В 1896 г. уч. в гидр. работах у побер. Нов. Земли на тр. «Самоед».

**ФИГУРИН Алексей Евдокимович** (1793—1851) оконч. Медико-хирургическую акад. В 1820—24 гг. уч. в эксп. П. Ф. Анжу по иссл. с.-в. берегов Сибири. В 1825—37 гг. работал в Петербургском и Кронштадтском госпиталях. В 1837—47 гг. был медицинским инспектором Петербургского порта.

**ФИЛИППОВ Николай Макарович** (1823—?) оконч. штурм. уч.-ще. В 1843—53 гг. уч. в гидр. работах в Финском и Рижском зал. В 1854—84 гг. служил на Каспийском море и уч. в его иссл. В 1882 г. получил чин кап. 1 р.

**ФИЛИСОВ Федор Семенович** (1845—?) оконч. штурм. уч.-ще. В 1866—76 гг. плав. на Балт. море и Атлантическом ок. В 1877—78 гг. уч. в рус.-турецкой войне. В 1882—83 гг. на кл. «Джигит» перешел на Тихий ок., где уч. в гидр. работах в зал. Петра Великого. В 1891 г. на кан. л-ке «Кореец» уч. в иссл. зал. Стрелок. В 1894—1900 гг. в чине кап. 1 р. плав. на кораблях БФ.

**ФИРФАРОВ Аркадий Гаврилович** (1881—1937) оконч. техническое уч.-ще. В 1906—10 гг. служил мех. на Балт. море. В 1911 г. на кр. «Аскольд» плав. в морях ДВ. В 1912 и 1914—15 гг. на л/т «Таймыр» уч. в Гидр. эксп. СЛО.

**ФЛОТОВ Бенгард Федорович** (?—1854) в 1830—38 гг. плав. на Балт. море. В 1841—46 гг. плав. на п/х-фр. «Камчатка» на Балт. и Средиземном морях. В 1849 г. получил чин кап. 2 р.

**ФОМЕНКО Даниил Степанович** (1901—40) оконч. Харьковский ун-т. В 1929—32 гг. был зав. Иркутской магнитной обсерваторией. В 1932—34 гг. уч. в Обской и Беломорской эксп. В 1934 г. был нач. Ленской речной описной партии. В 1936—39 гг. работал в ГУ ГУСМП. В 1937—38 гг. уч. в дрейфе л/п «Г. Седов». В 1939 г. был в эксп. на л/п «Малыгин» на Новосибирские о-ва. В 1940 г. уч. в эксп. на л/п «Малыгин». Погиб вместе с судном в Беринговом море.

**ФОНТИН Сергей Михайлович** (1862—?) оконч. Мор. корп. В 1885—97 гг. на кан. л-ке «Сивуч» плав. на Тихом ок. В 1887 г. уч. в гидр. работах у побереж. Кореи. В 1889—1905 гг. плав. на Черном море. В 1896 г. уч. в гидр. работах на Черном и Азовском морях. Имел чин кап. 2 р.

**ФРОЛОВ Вячеслав Васильевич** (1907—60) оконч. Казанский ун-т. В 1932—35 гг. рук. Бюро погоды в Казани. В 1937—40 гг. зимовал на п/ст о. Диксон. С 1940 г. работал в АНИИ. В 1940—41 гг. зимовал в Амдерме. С началом ВОВ добровольно вступил в ВМФ. В 1942 г. уч. в отражении нападения фашистского кр. «Адмирал Шеер» на Диксон. С 1945 г. работал в АНИИ. В 1950 г. стал директором АНИИ.

**ФУРУГЕЛЬМ Иван Васильевич** (1821—1909) начал службу на Балт. море в 1836 г. В 1843—44 гг. уч. в гидр. работах в Финском зал. В 1850—64 гг. находился на службе в РАК, ком. барком «Князь Меншиков», был нач. Аянского порта, а затем глав. правителем владений РАК. В 1865—70 гг. был военным губернатором Приморской области.

**ХАЙРУЛИН Фахрула** (1914—42) был рабочим. Во время ВОВ служил на «СКР-19» (л/п «Дежнёв»). Погиб при обороне Диксона в бою с фашистским кр. «Адмирал Шеер».

**ХАЛЕЗОВ Александр Антонович** (1809—77) оконч. штурм. уч-ще. В 1828—29 гг. уч. в рус.-турецкой войне. В 1831—33 гг. на тр. «Америка» совершил кругосветное плав. В 1835—41 гг. служил в РАК. В 1841—48 гг. служил на Балт. море. В 1848—49 гг. перешел на Тихий ок. на тр. «Байкал», где уч. в открытии пр. Невельского и иссл. Амурского лим. В 1852—54 гг. на фр. «Паллада» совершил свое четвертое плав. на Тихий ок. В 1856 г. занимался иссл. р. Кура и Каспийского моря. В 1872 г. получил чин ген.-м-ра КФШ.

**ХАРЛОВ Яков Петрович** (1795—?) оконч. штурм. уч-ще. В 1819—21 гг. на шл. «Мирный» совершил кругосветное плав., во время которого была открыта Антарктида. В 1823—24 гг. на бр. «Новая Земля» уч. в иссл. побереж. Нов. Земли. В 1826 г. занимался гидр. работами в Кольском зал. В 1828—29 гг. уч. в рус.-турецкой войне. В 1838—44 гг. был смотрителем голландских маяков.

**ХВОСТОВ Николай Александрович** (1776—1809) по оконч. Мор. корп. в 1790 г. уч. в Красногорском и Выборгском морских сражениях со шведским флотом. В 1791—1801 гг. плав. на Балт., Северном, Черном и Средиземном морях. В 1806—07 гг. ком. судном «Юнона», ходил к Ю. Сахалину, Курильским о-вам и о. Хоккайдо. В 1808 г. уч. в войне со шведами.

**ХИТРОВО Софрон Федорович** (?—1756) поступил на службу во флот в 1723 г. В 1731 г. был послан в Охотский острог для уч. в Камчатской эксп. В 1741 г. на пакетботе «Св. Петр» под ком. В. И. Беринга плав. к берегам С. Америки. В 1753 г. получил чин к.-адм.

**ХЛЕБАЛКИН Алексей Леонтьевич** (1801—43) во время учебы в Охотском штурм. уч-ще на шл. «Диана» плав. к берегам Япо-



нии. В 1820—21 гг. на шл. «Открытие» уч. в иссл. побер. С. Америки. В 1824—42 гг. на бр. «Охотск», «Камчатка» и др. плав. в Охотском и Беринговом морях. В 1839 г. получил чин м-на.

**ХЛЕБНИКОВ Кирилл Тимофеевич** (1785—1838) в 1801 г. поступил на службу в РАК. В 1816—33 гг. управлял владениями РАК в Рус. Америке, посетил Мексику, Перу, Чили. В 1833 г. возвратился в Петербург. В 1835 г. был избран одним из директоров РАК.

**ХЛЕБНИКОВ Юрий Константинович** (1900—76) кадетом Мор. корп. на эсминце «Десна» в 1917 г. уч. в боях в Рижском зал. Был на фронтах гражданской войны. В 1924—31 гг. плав. на л/к «Степан Макаров», л/п «Г. Седов» в морях СЛО, на Черном и Азовском морях. В 1932 г. на л/п «А. Сибиряков» перешел по СМП с з. на в. за одну навигацию. В 1936—47 гг. ком. л/р «Ф. Литке», л/к «Микоян» и др. С 1956 г. ком. л/к «Капитан Белоусов», «Капитан Воронин» и «Ермак». В 1965—69 гг. ком. л/к «С. Челюскин».

**ХЛЮСТИН Борис Павлович** (1884—1949) оконч. Мор. корп. В 1904 г. уч. в рус.-японской войне. В 1907—12 гг. плав. на Балт. море. В 1913 г. начал преподавательскую деятельность. В 1929—49 гг. преподавал в Ин-те инж. водного транспорта, Мор. акад., ЛГУ и др. учебных заведениях Ленинграда.

**ХМЕТЕВСКИЙ Василий Андреевич** (1698—?) оконч. навигацкую школу. В 1734 г. был зачислен в Камчатскую эксп. под ком. В. И. Беринга. В 1739 г. на боте «Гавриил» из Охотска перешел на Камчатку, уч. в основании Петропавловска-Камчатского. В 1743—44 гг. занимался описью с. побер. Охотского моря. В 1752 г. был назначен на службу в Охотск. В 1755 г. уч. в эксп. Ф. И. Соймонова. В 1761 г. сделал опись Пенжинской губы и Гижигинской губы. В 1777 г. получил чин кап. 2 р.

**ХМЫЗНИКОВ Павел Константинович** [1896—1943] окон. Мор. корп. В 1915—18 гг. служил на БФ. В 1918 г. уч. в Ледовом походе БФ из Гельсингфорса в Кронштадт. В 1920—22 гг. уч. в эксп. по иссл. устья р. Лена. В 1923 г. плав. на л/п «Малыгин» к Нов. Земле для строительства радиостанции в Маточкином Шаре. В 1927—29 гг. организовал эксп. на р. Яна и Новосибирские о-ва. В 1930—31 гг. уч. в плав. на судне «Белуха» к Таймыру. В 1933 г. уч. в плав. на п/х «Челюскин». В 1935—37 гг. работал в ГУ ГУСМП.

**ХОРИС Логгин Андреевич** (1795—1828) оконч. Харьковскую гимназию. В 1813—14 гг. уч. в эксп. на Кавказ ботаника Биберштейна. В 1815—18 гг. в должности художника уч. в эксп. О. Е. Коцебу на бр. «Рюрик». В 1828 г. совершил путешествие по Америке. Во время пребывания в Мексике был убит.

**ХОРН Богдан Карлович** (1811—?) оконч. штурм. уч-ще. В 1833—43 гг. плав. на Балт. море. В 1844—50 г. уч. в гидр. работах в Финском зал. В 1850 г. получил чин поруч. КФШ.

**ХОХЛИН Андрей Иванович** (1892—?) по оконч. Кемского мореходного уч-ща плав. штурм. и кап. парусных судов. В 1920—32 гг. был кап. п/х «Поной», «Руслан», «Азимут» и др. В 1932—37 гг. ком. шх. «Нерпа», «Смольный». В 1938—47 гг. плав. на судах Сев. мор. пароходства.

**ХРАМЦОВ Александр Алексеевич** (1817—?) оконч. штурм. уч-ще. В 1835—39 гг. уч. в гидр. работах в Финском зал. В 1842—50 гг. служил в чертежной Гидр. департамента. В 1858 г. получил чин подполк. КФШ.

**ХРОМЦОВ Николай Иванович** (1902—43) с 14 лет начал плав. матросом на парусных судах. В 1924—29 гг. служил в ВМФ.

В 1933—35 гг. ком. л/п «В. Русанов», совершил рейсы в моря СЛО. В 1936—38 гг. ком. л/п «Садко», уч. в плав. к ЗФИ. Во время ВОВ в 1941—43 гг. ком. л/к «Ленин».

**ХРОМЧЕНКО Василий Степанович** (1792—1849) оконч. штурм. уч.-ще. В 1815—18 гг. совершил кругосветное плав. на бр. «Рюрик». В 1820—25 гг. был на службе в РАК, уч. в иссл. с.-з. побер. С. Америки, Алеутских о-вов. В 1828—30 гг., ком. кораблем «Елена», совершил плав. к берегам Рус. Америки. В 1831—33 гг., ком. тр. «Америка», в третий раз обогнул земной шар. В 1843 г. получил чин кап. 2 р.

**ХУДОБИН Андрей Викулович** (? — ок. 1829) оконч. штурм. уч.-ще. В 1819—22 гг. совершил кругосветное плав. на шх. «Открытие». В 1823—25 гг. служил на Балт. море. В 1826—29 гг. на шл. «Моллер» вторично обогнул земной шар. Во время пребывания в Рус. Америке уч. в иссл. ее побер.

**ХУДЯКОВ Сергей Васильевич** (1786—?) оконч. штурм. уч.-ще. В 1810—55 гг. уч. в гидр. работах на Балт. море, занимался ограждением навигационных опасностей и строительством маяков.

**ЦЕБРИКОВ Егор Иванович** (1798—?) оконч. Мор. корп. В 1815—26 гг. плав. на Балт., Северном, Баренцевом и Белом морях. В 1827 г. на корабле «Иезекиил» уч. в Наваринском сражении. В 1828—30 гг. плав. на Средиземном море. В 1831—33 гг. совершил кругосветное плав. на тр. «Америка». В 1854—59 гг. был ком. Рижского порта. Имел чин в.-адм.

**ЦИВОЛЬКО Август Карлович** (1811 или 1812—39) оконч. штурм. уч.-ще. В 1834—35 гг. уч. в эксп. П. К. Пахтусова. В 1836 г. занимался гидр. работами в финских шхерах. В 1837 г. уч. в эксп. акад. К. М. Бэра на Нов. Землю. В 1838 г. рук. эксп. на Нов. Землю. Замол в губе Мелкой, где заболел цингой и умер.

**ЦУКАНОВА Мария Никитична** (1924—45) по оконч. курсов медицинских сестер работала в Иркутске. В 1942 г. была направлена на ТОФ, где служила санинструктором в 355-м отдельном батальоне мор. пехоты. В августе 1945 г. уч. в десантной операции по освобождению корейского порта Чхонджина, во время которой героически погибла. Посмертно матросу Цукановой присвоено звание Героя Советского Союза.

**ЦЫГАНЮК Михаил Иванович** (р. 1907) в 1929—30 гг. служил в Красной Армии. С 1934 г. уч. в иссл. морей СЛО. В 1934 г. на о. Попова-Чухчина обнаружил следы погибшей эксп. В. А. Русанова. В 1936—39 гг. уч. в зимовочных эксп. на г/с «Торос» в арх. Норденшельда. В 1947—49 гг. рук. гидр. работами в Обской губе. В 1951—55 гг. рук. иссл. на р. Енисей.

**ЧАГИН Иван Иванович** (1860—?) оконч. Мор. корп. В 1880—84 гг. на кр. «Герцог Эдинбургский» перешел на Тихий ок. и плавал на нем. В 1888—92 гг. служил на Черном море. В 1893 г. плав. на корв. «Витязь», кан. л-ке «Бобр» в морях ДВ и у побер. Кореи. В 1905 г. в чине кап. 2 р. ком. ях. «Штандарт».

**ЧАЙКОВСКИЙ Борис Илларионович** (1874—1905) оконч. Мор. корп. В 1894 г. на кр. «Вестник» плав. в СЛО. В 1894—95 гг. на кр. «Память Азова» перешел на Тихий ок. В 1896 г. уч. в гидр. работах в зал. Петра Великого в составе ОСВО. В 1902—03 гг. служил в ОСБМ. Геройски погиб в Цусимском сражении.

**ЧАЙНИКОВ Петр Павлович** (1843—?) оконч. штурм. уч.-ще. В 1870—76 гг. уч. в гидр. работах в шхерных р-нах Балт. моря. В 1877 г. на шх. «Полярная звезда» плав. в СЛО и Белом море. В 1879—84 гг. рук. гидр. работами в Або-Аландских шхерах и в Рижском зал. В 1885 г. получил чин шт.-кап. КФШ.

**ЧАПЛИН Петр Авраамович** (?—1765) в 1727—32 гг. уч. в 1-й Камчатской эксп. В 1749—60 гг. ком. кораблями «Св. Николай», «Св. Павел», фр. «Селафеил» и др., плав. на Балт. море. В 1763 г. получил чин кап.-командира.

**ЧЕЛЮСКИН Семен Иванович** (ок. 1707—64) по оконч. навигац. школы плав. на Балт. море. В 1733 г. был назначен в Великую С. эксп. В 1735 г. уч. в работе отряда В. Прончищева. В 1741—42 гг. производил береговую съемку п-ва Таймыр, достигнув при этом самой с. точки Азиатского материка, получившей его имя. В 1745—56 гг. служил на Балт. море.

**ЧЕРЕМШАНСКИЙ Аполлон Евграфович** (1861—?) оконч. Петербургскую военно-медицинскую акад. В 1888—90 гг. служил на Балт. море. В 1891 г. был переведен в Сибирскую флотилию. В 1893 г. на кан. л-ке «Бобр» уч. в гидр. работах у побереж. Кореи. В 1900 г. стал глав. врачом Владивостокского мор. госпиталя.

**ЧЕРКАВСКИЙ Иван Францевич** (?—1862) с 1854 г. со своей ротой 4-го В.-Сибирского линейного батальона построил все первые поселения по р. Амур. В 1860 г. личный состав этой роты уч. в основании и строительстве поста Владивосток.

**ЧЕРНИЦКИЙ Дмитрий Иванович** (1812—?) оконч. Мор. корп. В 1825—30 гг. на фр. «Ураний», кораблях «Азов», «Св. Андрей» и др. плав. на Балт. и Северном морях.

**ЧЕРНЯВСКИЙ Юрий Константинович** (1913—43) оконч. ЛГУ. В 1934 г. уч. в плав. на л/к «Ермак», в 1936 и 1938 гг. уч. в эксп. на л/п «Г. Седов». С началом ВОВ вступил в народное ополчение, с декабря 1941 г. сражался с врагом в партизанском отряде. Погиб в 1943 г.

**ЧИРАКИН Яков Яковлевич** (?—1768) был крестьянином Архангельской губ. Десять раз зимовал на Нов. Земле. В 1767 г. совершил первое плав. по пр. Маточкин Шар. Описал побереж. Нов. Земли от о. Междушарского до пр. Маточкин Шар и самого пр. В 1768 г. уч. в эксп. Ф. Розмыслова на Нов. Землю. Во время зимовки умер.

**ЧИРИКОВ Алексей Ильич** (1703—48) оконч. мор. акад. С 1721 г. служил на кораблях БФ. В 1725—30 гг., ком. ботом «Св. Гавриил», уч. в 1-й Камчатской эксп. В 1733—43 гг. был пом. В. И. Беринга во 2-й Камчатской эксп. Ком. пакетботом «Св. Павел», в 1741 г. первым из европейцев открыл с.-з. берега Америки. На обратном пути к Камчатке открыл ряд Алеутских о-вов. В 1747 г. произведен в кап.-командоры.

**ЧИРИХИН Юрий Дмитриевич** (1898—1943) оконч. Мор. корп. В 1920—21 гг. уч. в Усть-Ленской гидр. эксп. В 1927 г. уч. в эксп. по иссл. моря Лаптевых. В 1928—31 гг. был нач. Индигирского гидр. отряда Якутской эксп. АН СССР. В 1935—37 гг. работал в В.-Сибирском ГУ.

**ЧИХАЧЕВ Николай Матвеевич** (1830—1917) оконч. Мор. корп. В 1847—50 гг. плав. на Балт. и Северном морях. В 1850—51 гг. на корв. «Оливуца» перешел на Тихий ок., где поступил в Амурскую эксп. под рук. Г. И. Невельского. Иссл. Амурский лим., первым проложил путь от Амура к зал. Де-Кастри и описал его. В 1856 г. ком. одним из отрядов сплава по р. Амур. В 1857—58 гг. сопровождал Е. В. Путятину для заключения Тяньцзиньского договора с Китаем. Уч. в рус.-турецкой войне 1877—78 гг. В 1888—96 гг. управлял Мор. министерством. В 1892 г. произведен в адм.

**ЧИХАЧЕВ Сергей Степанович** (1858—?) по оконч. штурм. уч-ща с 1883 г. служил в Сибирской флотилии. В 1893 г. на кан.

л-ке «Бобр» уч. в гидр. работах у побереж. Кореи. В 1900—03 гг. в чине подполк. КФШ ком. л/к «Надежный».

**ЧИЧАГОВ Василий Яковлевич** (1726—1809) по оконч. навигац. школы проходил практику в английском флоте. С 1742 г. служил на БФ. В 1764—66 гг. возглавлял эксп., имевшую цель пройти СЛО на Камчатку. В 1772 г. ком. эскадрой на Средиземном море. В 1773 г. уч. в Донской эксп. под ком. Д. Н. Сенявина. В 1790 г., ком. эскадрой, разгромил шведов в сражениях на Ревельском рейде и в Выборгском зал. В 1782 г. произведен в адм.

**ЧИЧАГОВ Павел Васильевич** (1767—1849) в 1779 г. начал службу в армии сержантом. В 1782—90 гг. плав. на Средиземном и Балт. морях, уч. в Эландском, Ревельском и Выборгском сражениях. В 1807 г. в чине адм. стал министром мор. сил. В 1812 г. был главнокомандующим Дунайской армией и ЧФ.

**ЧИЧАГОВ Петр (?—?)** оконч. навигацкую школу и Мор. акад. В 1719 г. уч. в эксп. в верховье р. Иртыш. В 1721—25 гг. делал съемку Тобольской провинции Сибирской губ. В 1725—30 гг. составлял карту Енисейской провинции.

**ЧУГУНОВ Николай Александрович** (1933—58) после оконч. курсов полярных работников до 1953 г. зимовал на п/ст Мыс Желания на Нов. Земле. В 1955—56 гг. служил на БФ. В 1957—58 гг. уч. во 2-й САЭ. Трагически погиб в Антарктиде в январе 1958 г.

**ЧУДИНОВ Андрей Михайлович** (1824—?) оконч. Охотское штурм. уч-ще. В 1840—46 гг. плав. на Беринговом и Охотском морях. В 1847 г. уч. в описи ю.-з. побереж. Охотского моря. В 1848—54 гг. служил на тр. «Иртыш», боте «Ангара», тендере «Камчадал». В 1857 г. уч. в иссл. зал. Владимира и Ольги в Японском море.

**ЧУДИНОВ Гурий Михайлович** (1817—54) оконч. Охотское штурм. уч-ще. В 1837—45 гг. плав. на Беринговом и Охотском морях. В 1851 г. служил на тр. «Иртыш», уч. в работах Амурской эксп. под рук. Г. И. Невельского. В 1854 г. зимовал в Императорской гав. Умер во время зимовки.

**ЧУМАКОВ Андрей Николаевич** (р. 1904) с 1926 г. служил в Амурской военной флотилии. В 1929 г. принимал уч. в боевых действиях во время конфликта на КВЖД. В 1930—34 гг. плав. на судах мор. флота. С 1934 г. работал на л/к «Ермак» и судах ГУСМП. В 1936 г. уч. в гидр. работах у побереж. Нов. Земли. В 1941—46 гг. плав. на г/с «Вест», л/к «Малыгин». В 1950—56 гг. был наблюдающим за строительством судов в Швеции.

**ЧУПОВ Василий Филиппович** (1799—?) поступил на службу в Архангельский мор. госпиталь в 1814 г. В 1822—23 гг. на бр. «Новая Земля» под ком. Ф. П. Литке уч. в описи Нов. Земли. В 1834—35 гг. уч. в эксп. П. К. Пахтусова на Нов. Землю. В 1838—39 гг. уч. в эксп. на Нов. Землю под рук. А. К. Цивилько.

**ЧУПРОВ Николай Иванович** (1817—?) оконч. штурм. уч-ще. В 1838—47 гг. уч. в гидр. работах в Финском и Рижском зал. В 1854 г. ком. судном «Нептун». В 1857 г. иссл. р. Зап. Двина. В 1858 г. получил чин поруч. КФШ.

**ЧУПРОВ Николай Леонтьевич** (1842—?) оконч. штурм. уч-ще в Николаевске-на-Амуре. В 1863 г. на корв. «Калевала» уч. в эксп. В. М. Бакина по иссл. зал. Петра Великого. В 1864—72 гг. уч. в иссл. Японского моря. В 1875—81 гг. совершил кругосветное плав. на кл. «Крейсер». В 1882—86 гг. служил на корв. «Скобелев». В 1883 г. уч. в иссл. побереж. Новой Гвинеи. Имел чин подполк. КФШ.

**ЧУРКИН Павел Филиппович** (1828—?) оконч. штурм. уч.-ще. В 1846—47 гг. плав. на Балт. море. В 1848—51 гг. уч. в гидр. работах в Финском и Рижском зал. В 1858—59 гг. на корв. «Гридень» перешел к берегам Японского моря. В 1860—61 гг. уч. в иссл. и зимнем промере б. Золотой Рог.

**ЧУХНОВСКИЙ Борис Григорьевич** (1898—1975) в 1917 г. оконч. школу мор. летчиков в Петрограде, уч. в гражданской войне. В 1924—25 гг. работал в составе СГЭ, совершив 22 полета над Нов. Землей. В 1928 г. уч. в эксп. на л/к «Красин» по спасению эк. дирижабля «Италия». В 1942—43 гг. служил на СФ. В 1946 г. имел звание полк. Впоследствии работал в Управлении полярной авиации.

**ШАБАЛИН Дмитрий Яковлевич** (?—?) был иркутским купцом. В 1777—78 гг. зимовал на о. Уруп. В 1779—80 гг. побывал на о-вах Кунашир и Уруп. В 1783 и 1785 гг. снова посещал Курильские о-ва. В 1792 г. уч. в эксп. К. Лаксмана к берегам Японии.

**ШАДРИН Мстислав Евгеньевич** (1904—54) оконч. Архангельский мор. техникум. В 1934—35 гг. уч. в гидр. работах у Нов. Земли, о. Вайгач и пр. Карские Ворота. В 1937—40 гг. ком. г/с «Папанин», «Мурманец», уч. в гидр. работах у побер. п-ва Таймыр. С 1947 г. ком. п/х «Могилев» и г/с «Лама».

**ШАЛАУРОВ Никита Павлович** (?—1764) в 1748—49 гг. совершил плав. из Анадыря на Камчатку. Зимовал на Командорских о-вах. В 1756—62 гг. на судне «Вера, Надежда, Любовь» совершил плав. из Якутска до м. Шелагский. В 1764 г. вышел из устья р. Колыма во второе плав. к м. Дежнёва, во время которого погиб.

**ШАМАРДИН Николай Николаевич** (1807—72) по оконч. Мор. корп. в 1821—29 гг. плав. на Балт. море. В 1830 г. был назначен преподавателем в штурм. уч.-ще. В 1836 г. получил чин подполк. КФШ.

**ШАМИССО Адельберт** (1781—1838) — француз по происхождению. В 1815—18 гг. в должности натуралиста уч. в кругосветном плав. на бр. «Рюрик» под ком. О. Е. Коцебу. После оконч. плав. выехал в Германию.

**ШАНЦ Иван Иванович** (1802—79) в 1821—28 гг. плав. на Балт. море, уч. в описи шхер у Свеаборга и Аландских о-вов. В 1828—31 гг. уч. в блокаде Дарданелл и описи Кроликовых о-вов. В 1834—36 гг., ком. тр. «Америка», совершил кругосветное плав. В 1855—63 гг. ком. эскадрой на Балт. море. В 1866 г. получил чин адм.

**ШАРОНОВ Игорь Дмитриевич** (1911—67) с 1936 г. уч. в эксп. по иссл. морей СЛО и занимался навигационным ограждением. В 1941—42 гг. уч. в ВОВ на Ленинградском фронте. С 1942 г. вновь работал в ГУ ГУСМП по обеспечению безопасности мореплавания на трассе СМП.

**ШАРЫПОВ Никита Ильич** (1819—73) оконч. штурм. уч.-ще. В 1843—45 гг. перешел на Тихий ок., где плав. на боте «Кадьяк» в Охотском море. Уч. в Амурской эксп. под рук. Г. И. Невельского. В 1854 г. ком. тр. «Байкал», провел его из Татарского пр. в р. Амур. В 1872 г. получил чин кап. КФШ.

**ШАТИЛОВ Александр Александрович** (1802—?) оконч. Мор. корп. В 1817—23 гг. плав. на Балт. море. В 1824 г. на тр. «Кетти» уч. в гидр. работах на Белом море. В 1827 г. уч. в описи побер. Финского зал. В 1829—33 гг. служил на Черном море и в Архангельске. В 1858 г. получил чин ген.-м-ра.

**ШВАРЦ Михаил Павлович** (1826—95) оконч. Мор. корп. В 1844—55 гг. плав. на Черном море. В 1853 г. уч. в Синопском сражении. В 1854—55 гг. был в числе защитников Севастополя. В 1885 г. в чине к.-адм. был назначен кронштадтским губернатором.

**ШВАРЦ Сергей Павлович** (1829—?) оконч. Мор. корп. В 1846—52 гг. служил на Черном и Средиземном морях. В 1852—54 гг. на фр. «Паллада» перешел к р. Амур. В 1854—55 гг. уч. в Амурской эксп. под рук. Г. И. Невельского. В 1883—93 гг. занимал должность глав. ком. Кронштадтского порта. В 1893 г. получил чин адм.

**ШВЕДЕ Евгений Евгеньевич** (1890—1977) оконч. Мор. корп. В 1910—14 гг. плав. на Средиземном море и в Атлантическом ок. В 1917—18 гг. на линкоре «Севастополь» уч. в Ледовом походе из Гельсингфорса в Кронштадт. В 1922—65 гг. преподавал в Военно-Мор. акад. В 1930 г. на кр. «Профинтерн» перешел из Кронштадта в Севастополь. В 1940 г. перешел на подв. л-ке «Щ-423» по СМП из Архангельска во Владивосток. В 1945—60 гг. неоднократно возглавлял военно-географ. эксп. Имел звание к.-адм.

**ШВЕДЕ Евгений Леопольдович** (1859—93) оконч. Мор. корп. В 1879—83 гг. находился в плав. на кр. «Азия». В 1886—92 гг. плав. на Балт. море. В 1893 г. на п/х «Лейтенант Малыгин» уч. в первой эксп. по проводке речных колесных п/х из Англии в устье р. Енисей по СЛО.

**ШВЕДОВ Иван Семенович** (1861—?) оконч. техническое уч-ще. В 1885—87 гг. плав. на фр. «Дмитрий Донской». В 1889—90 гг. служил в Сибирской флотилии, уч. в гидр. работах в зал. Петра Великого. В 1905 г. получил чин полк. КИМ.

**ШВЕЯКОВ Николай Васильевич** (1824—?) оконч. штурм. уч-ще. В 1841—42 гг. плав. на Балт. море. В 1843—47 гг. уч. в гидр. работах в Финском зал. В 1841 г. получил чин прапор. КФШ.

**ШЕЛИХОВ Григорий Иванович** (1747—95) — купец-предприниматель из Рыльского Курской губ. Организовал торговую компанию, которая вела зверобойный промысел у берегов С. Америки. В 1784 г. сам отправился к американским берегам и основал там первое рус. поселение на о. Кадьяк. Занимался иссл. побереж. С. Америки. В 1787 г. возвратился в Иркутск. За свою неутомимую деятельность на благо России назван Державиным «Колумбом Российским».

**ШЕЛЬБАХ Александр-Леопольд** (1811—?) оконч. штурм. уч-ще. В 1834—54 гг. плав. на Балт. и Северном морях. В 1852 г. получил чин шт.-кап. КФШ.

**ШЕЛЬТИНГ Алексей Елизарович** (1717—?) в 1733 г. был назначен во 2-ю Камчатскую эксп. В 1738—42 гг., ком. ботом «Гавриил» и дубель-шлюпкой «Надежда», плав. в Охотском море, к Курильским о-вам, Японии, о. Сахалин. В 1747—65 гг. плав. на Балт., Северном и Белом морях. В 1772 г. произведен в к.-адм.

**ШЕЛЬТИНГА Владимир Владимирович** (1864—?) оконч. Мор. корп. В 1883—90 гг. плав. на Балт. море. В 1892—1901 гг. плав. в морях ДВ на кан. л-ке «Бобр». В 1893 г. уч. в гидр. работах у побереж. Кореи. В 1911—15 гг. в чине кап. 1 р. ком. кр. «Диана».

**ШЕСТАКОВ Иван Алексеевич** (1820—88) по оконч. Мор. корп. начал службу на ЧФ. В 1836—46 гг. плав. на Черном и Средиземном морях. В 1847—50 гг. занимался гидр. работами. В 1882 г. стал управляющим Мор. министерством. В 1886 г. посетил моря ДВ. В 1888 г. получил чин адм.

**ШЕФНЕР Алексей Карлович** (1832—91) в 1846 г. поступил на службу юнкером в БФ. В 1847—51 гг. плав. на Балт. и Северном морях. В 1852—53 гг. на тр. «Двина» перешел в Петропавловск-Камчатский. В 1856—76 гг. служил в Сибирской флотилии. На тр. «Манджур» в 1860 г. доставил в б. Золотой Рог команду, основавшую пост Владивосток. В 1886 г. был директором маяков и лоции Балт. моря. В 1890 г. получил чин ген.-л-та.

**ШИДЛОВСКИЙ Михаил Владимирович** (1856—?) оконч. Мор. корп. В 1878—79 гг. плав. на фр. «Князь Пожарский». В 1880—82 гг. перешел к берегам Тихого ок., уч. в гидр. работах у побереж. о. Сахалин. В 1884 г. получил чин л-та.

**ШИЛЕЙКО Евгений Иванович** (1866—1902?) оконч. Мор. корп. В 1888—91 гг. совершил плав. на Тихий ок. на кр. «Адмирал Нахимов». В 1892—94 гг. уч. в эксп. Э. В. Толля по иссл. в бассейнах р. Лена, Анабар, Хатана. В 1893 г. получил чин л-та.

**ШИГЛИНГ Николай Густавович** (1828—1910) оконч. Мор. корп. В 1849—53 гг. плав. на Балт., Северном и Черном морях. В 1853—55 гг. на фр. «Диана» перешел к берегам Тихого ок. В 1865 г. в статье «Соображения о новом пути для открытия в Северном Полярном океане», напечатанной в «Морском сборнике», впервые высказал предположение о существовании ЗФИ. В 1871—72 гг. на фр. «Светлана» перешел к берегам Америки, а затем в Тихий ок. В 1877 г. уч. в рус.-турецкой войне. В 1887 г. получил чин в.-адм.

**ШИНКОВ Дмитрий Васильевич** (1900—65) оконч. Военно-мор. гидр. уч-ще. С 1926 г. служил в СГЭ. Занимался иссл. побереж. Карского и Баренцева морей, Нов. Земли. С 1935 г. был нач. этой эксп. Во время ВОВ служил на СФ, а затем на ЧФ. Имел звание кап. 1 р.

**ШИРШОВ Петр Петрович** (1905—53) оконч. Одесский ин-т народного образования. В 1930—32 гг. уч. в эксп. АН СССР на Кольский п-ов и Нов. Землю. В 1932 г. на л/п «А. Сибиряков» совершил плав. по СМП за одну навигацию. В 1933—34 гг. уч. в плав. по СМП на л/х «Челюскин», а в 1935 г. на л/к «Красин» в Чукотском море. В 1937—38 гг. находился в составе полярной дрейфующей станции «С. полюс-1». В 1942—48 гг. возглавлял Министерство мор. флота. В 1945—53 гг. был директором Ин-та океанологии АН СССР. В 1938 г. присвоено звание Героя Советского Союза.

**ШИШМАРЕВ Глеб Семенович** (1781—1835) оконч. Мор. корп. В 1801—14 гг. плав. на Балт. и Северном морях. В 1815—18 гг. совершил кругосветное плав. на бр. «Рюрик». В 1819—22 гг., ком. шл. «Благонамеренный», совершил второе кругосветное плав. В 1829 г. получил чин к.-адм.

**ШКОЛЬНИКОВ Исаак Бенцианович** (1912—64) в 1937—38 гг. уч. в дрейфе л/п «Г. Седов». По оконч. Гидр. ин-та работал в Индигирском зимовочном гидр. отряде ГУ ГУСМП. В 1941—47 гг. уч. в ВОВ, служил в Советской Армии. В 1949—50 гг. был нач. Новоземельской гидр. эксп., а в 1953—54 гг. иссл. о. Врангеля. В 1957—64 гг. был нач. отдела гидр. иссл. ГП ММФ.

**ШКОТ Николай Яковлевич** (1829—70) оконч. Мор. корп. В 1848—54 гг. плав. на Черном море. В 1854—55 гг. был в числе защитников Севастополя. В 1857—63 гг. ком. п/х-корв. «Америка», тр. «Японец», плав. на Японском и Охотском морях, уч. в гидр. иссл. этих р-нов. В 1868 г. получил чин кап. 1 р.

**ШКОТ Павел Яковлевич** (1816—80) по оконч. Мор. корп. плав. на Белом, Северном и Балт. морях. В 1840—42 гг. на тр. «Або» совершил кругосветное плав. В 1853 г. ком. тр. «Неман», на котором вышел в кругосветное плав. После крушения тр. был разжалован в м-ны. В 1855 г. находился в числе защитников Севастополя. В 1863—65 гг. ком. Аральской флотилией. В 1880 г. получил чин в.-адм.

**ШЛИППЕНБАХ Александр Егорович** (1825—?) оконч. Мор. корп. В 1846—49 гг. плав. на Балт. море. В 1850—51 гг. на корв. «Оливуца» перешел в Петропавловск-Камчатский. В 1852—55 гг. на фр. «Паллада» и шх. «Восток» совершил плав. в Тихий ок. В 1856—57 гг., ком. шх. «Восток», плав. в Японском и Охотском морях. В 1855 г. получил чин кап.-л-та.

**ШМИДТ Отто Юльевич** (1891—1956) в 1913 г. оконч. Киевский ун-т. В 1929—30 гг. возглавлял эксп. на л/п «Г. Седов» на ЗФИ и С. Землю. В 1932 г. рук. эксп. на л/п «А. Сибиряков», прошедшей за одну навигацию СМП. В 1932—39 гг. был нач. ИУСМП. В 1933—34 гг. возглавлял эксп. на п/х «Челюскин». В 1937 г. организовал первую дрейфующую станцию «С. полюс-1». В 1939—42 гг. был вице-президентом АН СССР, акад.

**ШОКАЛЬСКИЙ Юлий Михайлович** (1856—1940) по оконч. Мор. корп. и Мор. акад. служил в ГУ и Глав. геофизической обсерватории. В 1910—40 гг. был проф. Военно-мор. акад. и ЛГУ. Занимался иссл. Ладожского оз., вопросами освоения СМП. В 1923—27 гг. рук. комплексными работами по иссл. Черного моря. В 1917—31 гг. был председателем, а в последующие годы почетным президентом Геогр. об-ва СССР.

**ШПАНБЕРГ Мартын Петрович** (?—1761) в 1725—30 гг. уч. в 1-й Камчатской эксп. В 1731—43 гг. в составе 2-й Камчатской эксп. ком. отдельным отрядом по иссл. Курильских о-вов и Японии. Совершил три плав. к Курильским о-вам и составил их карту. В 1749—61 гг. служил на Балт. море. В 1751 г. получил чин кап. 1 р.

**ШПАРТЕНКОВ Михаил Степанович** (1815—?) оконч. штурм. уч-ще. В 1837—55 гг. уч. в гидр. работах в Финском и Рижском зал. В 1858 г. получил чин шт.-кап. КФШ.

**ШТОРРЕ Иван Александрович** (1862—?) оконч. Мор. корп. В 1881—90 гг. плав. на Балт. море. В 1895—97 гг. плав. на фр. «Дмитрий Донской». В 1896 г. уч. в гидр. работах у побереж. Кореи. В 1912 г. получил чин к.-адм. и был назначен ком. 1-й минной дивизии БФ.

**ШУБЕРТ Федор Федорович** (1789—1865) в 1806—18 гг. уч. в сражениях под Прейсиш-Эйлау, в Финляндии, в рус.-турецкой войне, в Отечественной войне 1812 г. С 1818 г. занимался систематическими работами по триангуляции европейской части России. В 1829—37 гг. возглавлял Гидр. департамент. В эти годы активно занимался иссл. Балт. моря. В 1845 г. был произведен в ген. от инфантерии.

**ШУЛЕЙКИН Василий Владимирович** (1895—1979) в 1922 г. занимался иссл. Белого, Баренцева и Карского морей на г/с «Пахтусов». В 1924—30 гг. на судне «Персей» уч. в Шпицбергенской эксп. В 1929 г. организовал на Черном море первую в мире мор. гидрофизическую станцию. В 1932 г. был пом. нач. эксп. на г/с «Таймир», впервые прошедшей пр. Шокальского на С. Земле. В 1947—51 гг. рук. глав. управл. Гидрометслужбы СССР. С 1946 г. акад.



**ШУЛЬЦ Константин Федорович** (1864—1904) оконч. Мор. корп. В 1885 г. начал службу на корв. «Витязь», на котором в 1886—89 гг. совершил кругосветное плавание. В 1892—96 гг. плавал на Тихом ок. на кл. «Разбойник» и кр. «Адмирал Корнилов». В 1897 г. вместе с С. О. Макаровым изучал возможность мор. пути по Карскому морю к р. Обь и Енисей. В 1899—1900 гг. на л/к «Ермак» плавал по Балт. морю и в СЛО. В 1901 г. помогал изобретателю радио А. А. Попову. В чине кап. 2 р. в 1904 г. погиб на броненосце «Петропавловск».

**ШУЛЬЦ Федор Богданович** (1821—79) оконч. штурм. уч-ще. В 1842—53 гг. уч. в гидр. работах на Балт. море. В 1856—67 гг. занимался иссл. Финского и Рижского зал. В 1870 г., ком. вше. «Секстан», совершил плавание в СЛО. В 1878 г. получил чин к.-адм.

**ЩЕПЕТОВ Федор Михайлович** (1884—1949) оконч. Архангельское мореходное уч-ще. В 1908—18 гг. плавал в Белом и Баренцевом морях. В 1918—23 гг. был кап. п/х «Север», «Кандалакша» и др. В 1925 г. ст. штурманом л/п «А. Сибиряков» плавал к Нов. Земле. В 1931—35 гг. ком. шх. «Ломоносов». В 1935—38 гг., ком. п/х «Мгла», «Ястреб», «Канин» и др., плавал в морях СЛО.

**ЩЕРБИНИН Михаил** (ок. 1710—44) оконч. штурм. уч-ще. В 1733 г. был зачислен в состав Великой С. эксп. В отряде Д. Я. Лаптева на боте «Иркутск» уч. в картографировании побереж. от р. Лена до р. Колымы. В 1738 г. был произведен в штурманы.

**ЩЕРБИНИН Василий Николаевич** (1912—58) оконч. Ленинградский гидрометеорологический техникум. В 1940—41 гг. работал в Ленинградском порту. В 1941—45 гг. уч. в ВОВ. С 1945 г. работал в АНИИ. В 1946—50 гг. уч. в Таймырской комплексной эксп. В 1950—58 гг. обеспечивал проводки судов по СМП.

**ЭБЕРГАРД Андрей Августович** (1856—?) оконч. Мор. корп. В 1882—84 гг. на корв. «Скобелев» перешел на Тихий ок. В 1886 г. побывал в Тихом ок. на п/х «Москва». В 1891—93 гг. плавал на кр. «Дмитрий Донской», «Витязь», кан. л-ке «Бобр». В 1899—1905 гг. ком. на ДВ кан. л-кой «Манджур», броненосцем «Цесаревич». В 1911—14 гг. ком. ЧФ. В 1913 г. получил чин адм.

**ЭГЕРШЕЛЬД Густав Христофорович** (1831—71) оконч. Мор. корп. В 1847—55 гг. плавал на Балт. и Северном морях. В 1856—57 гг. уч. в гидр. работах у побереж. Финляндии. В 1858—60 гг. на корв. «Гридень» перешел на Тихий ок. В 1860—61 гг., ком. тем же корв., зимовал в б. Золотой Рог, охраняя пост Владивосток. В 1863 г. в чине кап.-л-та был командирован в Финляндию.

**ЭЙНЗИДЕЛЬ Гаубольд Гаубольдович** (1859—96) оконч. Мор. корп. В 1885—90 гг. плавал на Балт. море. В 1892—93 гг. на корв. «Витязь» перешел на Тихий ок. В 1893 г. уч. в гидр. работах у побереж. Кореи. В 1894—95 гг. в чине л-та плавал на Каспийском море.

**ЭЛИМЕЛАХ Зелик Абрамович** (1911—42) по оконч. Комвуза им. Я. М. Свердлова с 1929 г. был политработником в авиашколе мор. летчиков. Плавал политработником на л/к «И. Сталин» и л/п «А. Сибиряков». Погиб во время боя л/п «А. Сибиряков» с фашистским кр. «Адмирал Шеер».

**ЭНГЕЛЬМ Федор Петрович** (1838—97) оконч. Мор. корп. В 1854—56 гг. плавал на Балт. море. В 1865—66 гг. на корв. «Аскольд» перешел к берегам Тихого ок. В 1866—85 гг. на тр. «Япо-нец», «Манджур», кл. «Абрек» плавал в морях ДВ., уч. в их гидр. обследовании. В 1893—96 гг. в чине к.-адм. был ком. Владивостокского порта.

**ЭНКВИСТ Оскар Адольфович** (1849—1911?) оконч. Мор. корп. В 1871—84 гг. плав. на Балт. море и за его пределами. В 1885—87 гг. на кан. л-ке «Сивуч» плав. на Тихом ок. В 1890—91 гг. на фр. «Память Азова» вновь перешел на ДВ. В 1893 г., ком. кан. л-кой «Бобр», уч. в гидр. работах у побережья Кореи. В 1901 г. произведен в к.-адм.

**ЭРДМАН Густав Федорович** (1818—83) оконч. Мор. корп. В 1835—52 гг. плав. на Балт. и Северном морях. В 1866 г. был ком. подв. л-ки конструкции Александровского и первым решился спуститься на ней под воду, пробыв там 18 часов. Ком. этой л-кой до 1868 г. В 1875—80 гг. был глав. ком. портов В. ок. В 1880—83 гг. в чине к.-адм. ком. Ревельским портом.

**ЭСПЕНБЕРГ Карл** (1761—1822) по оконч. ун-та изучал медицину. В 1803—06 гг. уч. в первой рус. кругосветной эксп. на шл. «Надежда». После возвращения из эксп. занимался медицинской практикой в Ревеле.

**ЭТОЛИН Адольф Карлович** (1799—1876) в 1817—19 гг. на шл. «Камчатка» перешел к берегам Рус. Америки, где поступил на службу в РАК. В 1819—24 гг., ком. судами РАК, плав. к Гавайским о-вам и побер. Калифорнии. В 1821—23 гг. вместе с В. С. Хромченко сделал опись побер. Аляски. В 1827—36 гг., состоя на службе РАК, ком. бр. «Чичагов», шл. «Байкал», плав. в Беринговом, Охотском морях и Тихом ок. В 1839—40 гг. на корабле «Николай» перешел из Кронштадта к берегам Аляски. В 1847 г. произведен в к.-адм.

**ЭШШОЛЬЦ Иван Фридрихович** (1793—1831) оконч. Дерптский ун-т. В 1815—18 гг. совершил кругосветное плав. на бр. «Рюрик». В 1823—26 гг. вторично обогнул земной шар на шл. «Предприятие». В последующие годы занимался преподавательской работой в Дерптском ун-те.

**ЮДОВ Николай Семенович** (р. 1912) по оконч. Геологоразведочного комбината с 1930 г. занимался геодезическими работами. В 1936 г. уч. в гидр. эксп. на г/с «Политотделец» на Нов. Землю. В 1936—39 гг. на г/с «Торос», «Норд» иссл. арх. Норденшельда. В 1940—41 гг. уч. в В.-Таймырской эксп. В 1946—47 гг. возглавлял эксп. на Новосибирские о-ва и в Байдарацкую губу. В 1954—62 гг. проводил иссл. в Якутской АССР. В 1962—74 гг. работал на Камчатке, Командорских о-вах.

**ЮНКЕР Андрей Логинович** (1800—?) оконч. Мор. корп. В 1820—25 гг. плав. на Балт. и Северном морях. В 1827 г. уч. в гидр. работах на Белом море. В 1828—31 гг. плав. в Средиземном море. В 1840—42 гг., ком. тр. «Або», совершил кругосветное плав. В 1846 г. получил чин кап. 1 р.

**ЮНОВСОВ Анфинаген Алексеевич** (1806—?) оконч. штурм. учше. В 1827—30 гг. плав. на Средиземном море. В 1827 г. уч. в Наваринском сражении. В 1840—47 гг. уч. в иссл. Финского зал. и Балт. моря. В 1836 г. получил чин прапор. КФШ.

**ЮШКОВ Афанасий** (?—1757) был кормщиком из Мезени. Около 50 лет плав. в морях СЛО, неоднократно посещал Нов. Землю. В 1736—37 гг. был лоцманом в отряде С. Г. Малыгина во время Великой С. эксп. В 1757 г. был послан на Нов. Землю для поисков серебряной руды, но в пути умер.

**ЮЩЕНКО Артемий Павлович** (1895—1968) по оконч. Петроградского ун-та и курсов гардемарин флота в 1918 г. служил на кр. «Орел», уч. в гражданской войне. В 1921—23 гг. уч. в

гидр. работах на Каспийском море. В 1923—27 гг. работал в составе СГЭ. В 1935—48 гг. преподавал в Гидр. ин-те ГУСМП, Военно-мор. акад. Имел звание кап. 1 р.

**ЯБЛОНСКИЙ Олег Анатольевич** (1930—58) оконч. МГУ. В 1955—56 гг. уч. в Тяньшанской эксп. С 1956 г. работал в Ин-те географии АН СССР. В 1956—58 гг. уч. в эксп. на Нов. Землю. Трагически погиб на Нов. Земле.

**ЯКИМОВ Федор Кондратьевич** (1829—?) оконч. штурм. уч-ще. В 1850—51 гг. уч. в гидр. работах в Финском зал. С 1857 г. служил в Сибирской флотилии, плав. на п/х «Лена», «Амур», п/х-корв. «Америка», кан. л-ке «Морж». В 1865—66 гг. был редактором газеты «Восточное Поморье» — первой газеты на ДВ. В 1881 г. имел чин кап. КФШ.

**ЯКОВКИН Владимир Авенирович** (р. 1911) оконч. Казанский ун-т. В 1935—36 гг. уч. в Охотской эксп. В 1937—39 гг. был в арктической Чукотской эксп. В 1940—41 гг. зимовал на С. Земле и о. Мал. Таймыр. В 1941—45 гг. уч. в ВОВ. С 1948 г. преподавал в Военной акад. бронетанковых войск. Имел звание полк. Уволившись в запас с 1967 г. стал работать в Госплане СССР.

**ЯКУБОВСКИЙ Болеслав Оскпович** (1852—?) оконч. штурм. уч-ще. В 1872—73 гг. служил на БФ. В 1873—79 гг. на кл. «Всадник» перешел к берегам Тихого ок. В 1886—89 гг. на корв. «Рында» вновь перешел на ДВ. и уч. в гидр. работах в зал. Рында. В 1904 г. в чине подполк. КФШ служил на Балт. море.

**ЯЛЫЦЕВ Петр Николаевич** (1890—1942) оконч. Архангельское торгово-мореходное уч-ще. В 1912—14 гг. плав. в Белом и Баренцевом морях. В 1914 г. был призван служить во флот. После Великой Октябрьской социалистической революции до 1926 г. служил на п/х «Ярославна», эсминце «Бесстрашный», г/с «Купава», «Таймыр» и др. В 1933—38 гг. занимался гидр. рабстами в Арктике. В 1942 г. был ком. г/с «Шторм».

**ЯНЕВИЧ-ЯНЕВСКИЙ Александр Константинович** (1859—93) оконч. Александровский лицей. В 1878—88 гг. служил в канцелярии Комитета министров. В 1889 г. был назначен обер-аудитором в штаб Тихоокеанской эскадры, где находился до 1893 г.

**ЯНКОВСКИЙ Михаил Иванович** (1841—1913?) был осужден в 1863 г. за уч. в польском восстании и сослан на каторгу в Сибирь. В 1872—74 гг. уч. в эксп. Дыбовского, прошедшей из Забайкалья до Владивостока. В 1879 г. поселился на п-ове, впоследствии получившем его имя. Здесь он создал первый в крае конный з-д, приручил пятнистых оленей, основал метеорологическую станцию, пересадил из тайги женьшень, создав его первую плантацию.

**ЯНОВ Алексей Владимирович** (1863—?) оконч. Мор. корп. В 1882—85 гг. плав. на Балт. море. В 1886—89 гг. на кл. «Наездник» перешел на Тихий ок. и плав. там. В 1890—97 гг. плав. на Балт. море и Тихом ок. В 1901—02 гг. был пом. нач. Гидр. эксп. СЛО. Занимался иссл. Белого и Карского морей. В 1913 г. получил чин ген.-м-ра.

**ЯНОВСКИЙ Борис Михайлович** (1894—1967) оконч. Петербургский ун-т и курсы гардемарин флота. В 1918—20 гг. находился в штабе Волжской военной флотилии. В 1920—26 гг. уч. в эксп. по иссл. Курской магнитной аномалии. С 1926 г. работал во Всесоюзном НИИ метрологии. В 1937—42 гг. был научным рук. Павловской магнитной обсерватории и зам. директора Гидр. ин-та


ГУСМП. В 1946—50 гг. был директором Всесоюзного НИИ метрологии.

**ЯНОВСКИЙ Сергей Сергеевич** (1927—65) оконч. Высшее арктическое мор. уч-ще. В 1949 г. зимовал в б. Тикси. В 1950—54 гг. занимался иссл. о-вов Нов. Сибирь и Известий ЦИК. В 1955—56 гг. рук. гидр. работами в Байдарацкой губе. В последующие годы занимался картографированием С. Земли.

**ЯНЧЕНКО Степан Алексеевич** (1894—1952) оконч. ЛГУ. В 1927—29 гг. уч. в С. Уральской эксп. АН СССР. В 1936—37 гг. уч. в эксп. на л/п «Г. Седов». В 1939—41 гг. занимался иссл. Нов. Земли. В 1941—42 гг. был нач. ГУ ГУСМП. В 1947 г. уч. в работе комиссии по составлению навигационного атласа р. Яна.

**ЯШИН Петр Дмитриевич** (1860—86) оконч. Военно-медицинскую акад. В 1884 г. в должности судового врача отправился в плав. на кл. «Крейсер» к берегам Тихого ок. На ДВ находился до 1886 г.





Часть III

КРАТКНЕ СПРАВКН  
О КОРАБЛЯХ  
И СУДАХ





# А

**БРЕК**», кл., парусно-винтовой, построен в Финляндии в 1860 г., водоизмещение 1069 т, мощность машин 300 л.с., макс. скорость 11 уз, вооружение 5 орудий. Уч. в иссл. Японского и Охотского морей. Исключен из списков флота в 1892 г.

**«АВРОРА»**, кр., броненосный, построен в Петербурге в 1903 г., водоизмещение 6731 т, мощность машин 11610 л.с., скорость 20 уз, вооружение 14 орудий. Уч. в 1905 г. в Цусимском бою во время рус.-японской войны, в 1-й мировой войне, Октябрьском вооруженном восстании и гражданской войне. С 1922 г. был учебным кр. В 1927 г. награжден орденом Красного Знамени. Во время ВОВ был разоружен. С 1948 г. установлен на вечную стоянку в Ленинграде. В 1968 г. награжден орденом Октябрьской Революции.

**«АДМИРАЛ НАХИМОВ»**, кр., броненосный, построен в Петербурге в 1887 г., водоизмещение 8473 т, мощность машин 7508 л.с., скорость 16,1 уз, вооружение 38 орудий. Уч. в иссл. морей ДВ. Погиб в Цусимском бою 28.05. 1905 г.

**«АЛЕУТ»**, тр., построен в 1886 г. в Норвегии, водоизмещение 842 т, мощность машин 730 л.с., скорость 12,2 уз, вооружение 4 орудия. До 1892 г. числился шх. В 1911 г. был перечислен в класс минных заградителей, а в 1912 г. — опять в тр. Уч. в иссл. Японского моря. В 1921 г. продан белогвардейцами за границу.

**«А. СИБИРЯКОВ»**, л/п, построен в 1909 г. в Англии под названием «Беллавенчур». В 1916 г. куплен у Канады и переименован в «А. Сибиряков». Водоизмещение 3000 т, мощность машин 2000 л.с., скорость 13 уз. В 1932 г. впервые в истории прошел СМП с з. на в. Уч. в иссл. морей СЛО. Героически погиб в 1942 г. в бою с немецким кр. «Адмирал Шеер».

**«АСКОЛЬД»**, корв., построен в 1864 г. в Петербурге, водоизмещение 2217 т, скорость 11 уз, вооружение 17 орудий. Уч. в иссл. морей Тихого океана. Исключен из списков флота в 1893 г.

**«АСКОЛЬД»**, фр., построен в 1854 г. Первоначально назывался «Мария». Водоизмещение 2834 т, вооружение 46 орудий. В 1857—60 гг. совершил плав. на ДВ. Разобран в Кронштадте в 1861 г.

**«АФРИКА»**, кр., построен в 1877—78 гг. в США. Бывший американский грузовой п/х «Саратога». В 1878 г. куплен Россией и переделан в кр. Водоизмещение 2590 т, мощность машин 1417 л.с., скорость 12,7 уз, вооружение 4 орудия. С 1906 г. — учебное судно. В 1917 г. уч. в Великой Октябрьской социалистической революции. С 1921 г. использовался как артсклад. В 1923 г. продан на металлолом в Германию.

**«БАЙКАЛ»**, тр., парусный, построен в 1848 г. в Финляндии, водоизмещение 250 т, уч. в открытии пр. Невельского и иссл. морей Тихого ок. Затонул в 1871 г. в б. Золотой Рог.

**«БАКАН»**, тр., построен в 1896 г. в Петербурге, водоизмещение 885,2 т, мощность машин 835 л.с., скорость 11,3 уз, вооружение 4 орудия. С 1909 г. — посыльное судно, в 1920—21 гг. — г/с Гидр. эксп. СЛО. В 1924 г. сдан на металлолом.

**«БАКАН»**, шх., построена в 1857 г. в Англии, водоизмещение 251 т, мощность машин 30 л.с. С 1892 г. — тр. Уч. в иссл. морей СЛО.

**«БОБР»**, кан. л-ка, построена в Финляндии в 1886 г., водоизмещение 1187 т, мощность машин 1140 л.с., скорость 11,2 уз, вооружение 13 орудий. Уч. в иссл. морей Тихого ок. Затонула в 1904 г. в Порт-Артуре после попадания японского снаряда.

**«БОЯРИН»**, корв., парусный, построен в 1856 г., водоизмещение 885 т, вооружение 11 орудий. Уч. в иссл. морей Тихого ок. Исключен из списков флота в 1893 г.

**«ВАЙГАЧ»**, л/т, построен в 1909 г. в Петербурге, водоизмещение 1290 т, мощность машин 1200 л.с., скорость 10,5 уз, вооружение 4 орудия. Был в составе Гидр. эксп. СЛО. Затонул в 1918 г. в Карском море у м. Ефремов Камень. В 1924 г. поднят и сдан на металлолом.

**«ВАРЯГ»**, кр., построен в 1901 г. в США, водоизмещение 6500 т, мощность машин 14158 л.с., скорость 24 уз, вооружение 34 орудия и 6 торпедных аппаратов. Прославился в бою с японской эскадрой в 1904 г. Затоплен командой на рейде корейского порта Чемульпо (Инчхон). В 1905 г. поднят японцами и под именем «Сойя» находился в составе японского флота. В 1916 г. куплен Россией. В 1918 г. погиб, наскочив на скалы в Ирландском море.

**«ВЕСТНИК»**, кл., построен в 1881 г. в Петербурге, водоизмещение 1380 т, мощность машин 1268 л.с., скорость 12,8 уз, вооружение 14 орудий. В 1892 г. перечислен в класс кр. Уч. в иссл. морей Тихого ок. Исключен из списков флота в 1906 г.

**«ВИТЯЗЬ»** [«Скобелев»], корв., построен в 1862 г. в Финляндии, водоизмещение 2248 т, мощность машин 360 л.с., скорость 12 уз, вооружение 9 орудий. В 1882 г. переименован в «Скобелев». В 1892 г. был перечислен в учебное судно. Уч. в иссл. Нов. Гвиней. В 1895 г. исключен из списков флота.

**«ВИТЯЗЬ»**, НИС, построено в 1939 г. в Германии, бывшее немецкое грузовое судно «Марс». В 1947—48 гг. переоборудовано в НИС. Водоизмещение 5710 т, мощность машин 3000 л.с., скорость 14 уз. Уч. в иссл. Тихого и Индийского ок. В 1979 г. исключено из списков действующего флота. В настоящее время установлено как мемориальный корабль в гор. Калининграде.

**«ВИТЯЗЬ»**, корв., построен в 1886 г. в Петербурге, водоизмещение 3200 т, мощность машин 3000 л.с., скорость 14 уз, вооружение 24 орудия. В 1892 г. перечислен в класс кр. Вошел в историю океанографии благодаря выполненным на нем С. О. Мака-



ровым работам по иссл. Тихого океана. В 1893 г. разбился на подв. кам. у побереж. Кореи в зал. Порт-Лазарева.

«**ВОЕВОДА**», корв., винтовой, деревянный, построен в 1856 г. в Петербурге, водоизмещение 885 т, вооружение 11 орудий. Уч. в иссл. морей ДВ. Исключен из списков флота в 1887 г.

«**ВОСТОК**», шл., парусный, деревянный, построен в 1818 г. в Петербурге, водоизмещение 985 т, скорость 10 уз, вооружение 28 орудий. Уч. в открытии Антарктиды. Разобран в Кронштадте в 1828 г.

«**ВОСТОК**», шх., парусно-винтовая, построена в 1851 г. в Англии для фруктовой торговли в Средиземном море и первоначально называлась «Бесстрашная». В 1852 г. куплена Е. В. Путятиным и перестроена. Водоизмещение 210 т, вооружение 4 орудия. Уч. в иссл. морей Тихого океана. В 1883 г. затонула у о. Стефина в зал. Петра Великого. Исключена из списков флота в 1884 г.

«**ВСАДНИК**», кр., построен в 1894 г. в Финляндии, водоизмещение 432 т, мощность машин 3300 л.с., скорость 21 уз, вооружение 9 орудий и 2 торпедных аппарата. Уч. в иссл. Желтого моря. Затонул 15.12 1904 г. в Порт-Артуре после попаданий японских снарядов. Исключен из списков флота в 1905 г. Впоследствии поднят японцами и включен в состав их флота под названием «Макигумо».

«**ВСАДНИК**», кл., парусно-винтовой, построен в 1860 г. в Финляндии, водоизмещение 1069 т, мощность машин 300 л.с., скорость до 11 уз, вооружение 5 орудий. Уч. в иссл. Берингова моря. Исключен из списков флота в 1881 г.

«**ГАЙДАМАК**», кл., парусно-винтовой, деревянный, построен в 1860 г. в Англии, водоизмещение 1094 т, мощность машин 250 л.с., скорость до 13 уз, вооружение 7 орудий. Уч. в иссл. морей ДВ. Исключен из списков флота в 1886 г.

«**ГАЙДАМАК**», кр., построен в 1894 г. в Финляндии, водоизмещение 405 т, мощность машин 3300 л.с., скорость 21 уз, вооружение 9 орудий и 2 торпедных аппарата. Уч. в иссл. Желтого моря. Затоплен в Порт-Артуре в 1905 г. Впоследствии поднят японцами и включен в состав их флота под названием «Шикинами».

«**ГЕРКУЛЕС**», шх., парусно-моторная, деревянная, построена в 1908 г. в Норвегии, водоизмещение 63,4 т, мощность машины 30 л.с., скорость до 5,5 уз. Пропала без вести в 1913 г. вместе с эксп. В. А. Русанова.

«**ГОРНОСТАЙ**», кан. л-ка, построена в 1863 г. в Финляндии, водоизмещение 456,7 т, мощность машин 150 л.с., вооружение 6 орудий. Уч. в иссл. морей Тихого ок. Исключена из списков флота в 1893 г.

«**Г. СЕДОВ**», л/п, построен в 1909 г. в Англии под именем «Беотик». В 1916 г. куплен у Канады и переименован в «Г. Седов». Водоизмещение 3056 т, мощность машин 2363 л.с., скорость 13 уз. Уч. в иссл. морей СЛО и в ВОВ. Исключен из списков флота в 1967 г.

«**ДЕЖНЕВ**», л/п, построен в 1938 г. в Ленинграде, водоизмещение 7330 т, мощность машин 2500 л.с., скорость 12,5 уз. Уч. в эксп. по иссл. морей СЛО. Во время ВОВ находился в составе СФ как сторожевой корабль «СКР-19». В 1969 г. сдан на металлолом.

«**ДЖИГИТ**», кл., парусно-винтовой, построен в 1856 г. в Архангельске, водоизмещение 615 т, вооружение 6 орудий. Уч. в иссл. морей ДВ. Исключен из списков флота в 1869 г.

**«ДЖИГИТ»**, кл., построен в 1877 г. в Петербурге, водоизмещение 1350 т, мощность машин 1383 л.с., скорость 12 уз, вооружение 18 орудий. В 1892 г. перечислен в класс кр. Уч. в иссл. морей Тихого океана. В 1905 г. был затоплен в Порт-Артуре.

**«ДИАНА»**, шл., парусный, деревянный, построен в 1806 г. как тр. для перевозки леса. Переоборудован в Петербурге. Водоизмещение 300 т, скорость 8 уз, вооружение 22 орудия. Совершил плав. в Тихий океан. В 1813 г. шл. был разоружен и использовался под склад в Петропавловске-Камчатском.

**«ДИОМИД»**, бр., парусный, деревянный, построен в 1831 г., вооружение 20 орудий. Уч. в иссл. Балт. моря. Исключен из списков флота в 1858 г.

**«ЕРМАК»**, л/к, построен по проекту и под наблюдением С. О. Макарова в Англии. Спущен на воду в 1898 г., водоизмещение ок. 9000 т, мощность машин 10000 л.с., скорость на чистой воде 14 уз. В 1965 г. разрезан на металлолом.

**«ЕРМАК»**, шх., парусно-винтовая, построена в 1870 г. в Петербурге, водоизмещение 706 т, мощность машин 360 л.с., скорость 8,4 уз. В 1893 г. перечислена в класс тр. Уч. в иссл. Тихого ок. Затоплена в Порт-Артуре в 1905 г.

**«ЗАБИЯКА»**, кр., построен в 1879 г. в Америке, водоизмещение 1236 т, мощность машин 1426 л.с., скорость 14,2 уз, вооружение 17 орудий. Уч. в иссл. морей Тихого ок. Затонул в 1904 г. после попаданий японских снарядов в Порт-Артуре. Исключен из списков флота в 1905 г.

**«ЗАРЯ»**, ях., бывшая норвежская китобойная парусно-паровая трехмачтовая шх. «Геральд Гарфагер». Построена в 1873 г., водоизмещение 443 т, мощность машин 228 л.с., скорость до 8 уз. Уч. в РПЭ 1900—03 гг. В 1903 г. была передана торговой фирме Громовой в Тикси.

**«ИЗУМРУД»**, кл., парусно-винтовой, деревянный, построен в 1862 г. в Петербурге, водоизмещение 1586 т, мощность машин 1254 л.с., скорость 13 уз, вооружение 5 орудий. Уч. в иссл. Нов. Гвинеи. Исключен из списков флота в 1886 г.

**«КАЛЕВАЛА»**, корв., парусно-винтовой, деревянный, построен в 1858 г. в Финляндии, водоизмещение 1290 т, мощность машин 250 л.с., скорость 11 уз, вооружение 15 орудий. Уч. в иссл. зал. Петра Великого. Исключен из списков флота в 1872 г.

**«КОМПАС»**, шх., парусная, деревянная, построена в 1859 г., водоизмещение 251 т, скорость 12 уз. Уч. в иссл. Балт. моря. В 1892 г. перечислена в тр., а в 1915 г. — в г/с. Уч. в 1-й мировой войне. В 1917 г. перешла на сторону Сов. власти. В 1918 г. захвачена в Ревеле германскими войсками. В 1940 г. вошла в состав БФ. Уч. в ВОВ. В 1959 г. разобрана.

**«КООПЕРАЦИЯ»**, т/х, построен в 1929 г. в Ленинграде, скорость 10 уз. Во время ВОВ был базой подв. лодок на СФ и носил название «Ветер». Уч. в САЭ. В 1979 г. установлен в Жебрианской б. на Черном море в качестве плавбазы по обслуживанию лихтеров.

**«КОРЕЕЦ»**, кан. л-ка, построена в 1888 г. в Швеции, водоизмещение 1334 т, мощность машин 1564 л.с., скорость до 13,5 уз, вооружение 14 орудий и 1 торпедный аппарат. Уч. в иссл. морей Тихого океана. После боя с японцами 27.01.1904 г. была взорвана командой на рейде корейского порта Чемульпо (Инчхон).

**«КРАСИН»**, л/к, построен в 1917 г. в Англии под названием «Святогор», водоизмещение 10620 т, мощность машин 10000 л.с., скорость на чистой воде 15 уз. В 1927 г. получил имя «Красин».

Уч. в эксп. по иссл. морей СЛО. В 1960-х годах прошел модернизацию. С 1974 г. стал называться «Леонид Красин», используется как энергобаза Кольской геологоразведочной эксп. сверхглубокого бурения.

**«КРАСНЫЙ ОКТЯБРЬ»**, кан. л-ка, построена в 1897 г. в Дании как л/к. При постройке л/к имел имя «Надежный». Водоизмещение 1525 т, мощность машин 2920 л.с., скорость 13,5 уз. В 1924 г. переименован в кан. л-ку «Красный Октябрь», а в 1925 г. — в «Давыдов». В 1925 г. награждена Почетным революционным Красным знаменем ВЦИК. Во время ВОВ входила в качестве л/к в состав ТОФ.

**«КРЕЙСЕР»**, кл., построен в 1876 г. в Петербурге, водоизмещение 1653 т, мощность машин 1206 л.с., скорость 11,4 уз, вооружение 13 орудий и 1 торпедный аппарат. Уч. в иссл. морей Тихого океана. В 1892 г. переведен в класс кр. 2 ранга, а в 1906 г. стал учебным судном. В 1909 г. был переименован в «Волхов» и зачислен в разряд тр. Исключен из списков флота в 1911 г.

**«ЛЕНИН»**, л/к, построен в 1917 г. в Англии и до 1921 г. назывался «Александр Невский», мощность машин 7000 л.с. В 1958 г. переименован и стал называться «Владимир Ильич».

**«ЛОМОНОСОВ»**, шх., бывшая норвежская зверобойная шх. «Эклипс». Куплена Россией в 1914 г. Построена в 1867 г. в Шотландии, водоизмещение 440 т, скорость 8 уз. В годы революции затонула в Архангельске. В 1929 г. была поднята и плав. под названием «Ломоносов». Уч. в иссл. морей СЛО. Погибла в 1941 г. в Архангельске.

**«МАЛЫГИН»**, л/п, построен в Канаде под названием «Брюс» в 1912 г. В 1914 г. куплен Россией и переименован в «Соловья Будимировича». В 1921 г. переименован в «Малыгин». Водоизмещение 2900 т, мощность машин 2800 л.с., скорость 15 уз. В 1917 г. входил в состав флотилии СЛО, а затем Беломорской флотилии. Уч. в иссл. морей СЛО. Погиб в 1940 г. у побережья Камчатки.

**«МАНДЖУР»**, кан. л-ка, построена в 1887 г., водоизмещение 1418 т, мощность машин 1724 л.с., скорость 13 уз, вооружение 19 орудий и 1 торпедный аппарат. Уч. в иссл. морей ДВ и в русско-японской войне. В 1922 г. уведена белогвардейцами в Манчжурию.

**«МАНДЖУР»**, тр., построен в 1858 г. в Нью-Йорке, водоизмещение 816 т, скорость 9,5 уз. Уч. в основании Владивостока. Исключен из списков флота в 1883 г.

**«МАРКИН»**, кан. л-ка, бывший эсминец «Войсковой». Построена в 1905 г. в Риге на добровольные пожертвования. При постройке имела водоизмещение 630 т, мощность машин 6200 л.с., скорость 26 уз, вооружение 8 орудий и 2 торпедных аппарата. В 1920 г. носила название «Фридрих Энгельс». В 1922 г. переименована в «Маркин». В 1949 г. исключена из списков флота.

**«МИРНЫЙ»**, шл., парусный, деревянный, построен в 1818 г. на Ладейнопольской верфи (на р. Свирь) как тр. Первоначально имел название «Ладога». В 1819 г. переименован в «Мирный». Водоизмещение 884,5 т, скорость 8 уз, вооружение 20 орудий. Уч. в открытии Антарктиды. Разобран в Кронштадте в 1830 г.

**«МУРМАН»**, г/с, построено в 1899 г. До 1910 г. имело название «Андрей Первозванный». Водоизмещение 500 т, мощность машин 457 л.с., скорость 10 уз. Уч. в 1-й мировой войне и ВОВ. С 1920 г. уч. в гидр. иссл. морей СЛО. В 1932 г. переименовано в «Мглу». С 1954 г. — «Отопитель-12». В 1959 г. разобрано на металл.

**«МУРМАНЕЦ»**, шх., моторная, деревянная, построена в 1929 г. как зверобойный бот, водоизмещение 143,9 т. Уч. в иссл. морей СЛО и в ВОВ. Разобрана в послевоенные годы.

**«НАДЕЖДА»**, шл., парусный, деревянный, приобретен в Англии в 1803 г. Имел название «Леандр». Уч. в первом рус. кругосветном плав. Водоизмещение 450 т, вооружение 16 орудий. В 1808 г. погиб у берегов Дании.

**«НАЕЗДНИК»**, кл., построен в 1879 г. в Петербурге, водоизмещение 1449 т, мощность машин 1719 л.с., скорость 13,5 уз, вооружение 13 орудий. В 1892 г. перечислен в класс кр. 2 ранга. Уч. в иссл. морей СЛО и Тихого ок. Исключен из списков флота в 1902 г.

**«НАЕЗДНИК»**, кл., парусно-винтовой, деревянный, построен в 1856 г. в Архангельске, водоизмещение 615 т, вооружение 6 орудий. Уч. в иссл. морей ДВ. Исключен из списков флота в 1869 г.

**«НЕВА»**, шл., парусный, деревянный, построен в Англии в 1803 г., водоизмещение 370 т, вооружение 14 орудий. Уч. в первом рус. кругосветном плав. В 1813 г. разбился у побереж. С. Америки.

**«НОВИК»**, эсминец, построен в 1913 г. в Петербурге, водоизмещение 1260 т, мощность машин 40000 л.с., скорость 37 уз, вооружение 4 орудия и 4 торпедных аппарата. В 1926 г. переименован в «Яков Свердлов». Уч. в 1-й мировой войне и в ВОВ. Погиб в 1941 г.

**«НОВИК»**, корв., парусно-винтовой, построен в 1856 г. в Петербурге, водоизмещение 903 т, мощность машин 200 л.с., вооружение 11 орудий. Уч. в иссл. зал. Петра Великого. В 1863 г. разбился на подв. камнях в р-не Сан-Франциско.

**«НОВИК»**, кр., построен в Германии в 1901 г., водоизмещение 3080 т, мощность машин 17000 л.с., скорость 25 уз, вооружение 15 орудий и 5 торпедных аппаратов. Погиб в бою с японскими кораблями в 1904 г. у побереж. Сахалина. Впоследствии был поднят японцами и назван «Сутзуя».

**«ОБИ ПОЧТАЛИОН»**, бот, парусный, деревянный, построен в 1736 г. в Тобольске, имел длину 18,3 м, ширину 5,2 м, осадку 2,3 м. Уч. в составе Великой С. эксп. Сгорел при пожаре в 1778 г. в гор. Енисейске.

**«ОЛАФ»**, п/х-фр., построен в 1852 г., водоизмещение 1796 т, вооружение 14 орудий. Уч. в иссл. Балт. моря. Исключен из списков флота в 1892 г.

**«ОПРИЧНИК»**, кл., парусно-винтовой, построен в 1856 г. в Архангельске, водоизмещение 615 т, мощность машин 150 л.с., вооружение 6 орудий. Уч. в иссл. Японского моря. В 1861 г. пропал без вести в Индийском ок.

**«ОТВАЖНЫЙ»**, п/х-фр., построен в 1843 г., водоизмещение 1450 т, вооружение 4 орудия. Уч. в иссл. Балт. моря. Исключен из списков флота в 1861 г.

**«ПАЛЛАДА»**, фр., парусный, деревянный, построен в 1833 г., водоизмещение 2089,6 т, скорость 12 уз, вооружение 52 орудия. Затоплен в Императорской (ныне Советской) Гавани в 1856 г.

**«ПАХТУСОВ»**, п/х, построен в 1898 г. в Англии, водоизмещение 1545 т, мощность машин 400 л.с., скорость 8 уз. Уч. в иссл. морей СЛО. В 1907 г. перечислен в класс тр., а в 1915 г. — в г/с. Уч. в 1-й мировой войне. В 1920 г. включен в состав Гидр. эксп. Белого моря. Уч. в ВОВ. В 1932 г. переименован в «Маяк». В 1943 г. был потоплен вражеской авиацией в Кувшинской сальме. В 1944 г.

поднят и использовался как отопитель. После ВОВ разобран на металл.

**«ПЕРСЕЙ»**, э/с, построено в 1922 г. из корпуса деревянной шх., заложенной в 1916 г., водоизмещение 550 т, скорость 8 уз. Уч. в иссл. морей СЛО. Затонуло в 1941 г. после бомбардировки его фашистской авиацией.

**«ПЕРСИЯНИН»**, шх., построена в 1858 г., водоизмещение 409 т, вооружение 5 орудий. Уч. в иссл. Каспийского моря. Исключена из списков флота в 1881 г.

**«ПЛАСТУН»**, кл., построен в 1879 г. в Петербурге, водоизмещение 1334 т, мощность машин 1543 л.с., скорость 11,3 уз, вооружение 17 орудий. В 1892 г. перечислен в класс кр. 2 ранга. Уч. в иссл. Охотского моря. Исключен из списков флота в 1907 г.

**«РАЗБОЙНИК»**, кл., парусно-винтовой, деревянный, построен в 1856 г. в Архангельске, водоизмещение 615 т, вооружение 6 орудий. Уч. в иссл. морей ДВ. Исключен из списков флота в 1867 г.

**«РАЗБОЙНИК»**, кл., построен в 1879 г. в Петербурге, водоизмещение 1334 т, мощность машин 1786 л.с., скорость 13,3 уз, вооружение 17 орудий. В 1892 г. перечислен в класс кр. 2 ранга. Затоплен в 1905 г. в Порт-Артуре.

**«РУСАНОВ»**, л/п, построен в 1909 г. в Англии и назывался «Бонавенчур». В 1916 г. куплен у Канады и переименован в «Русанов». Водоизмещение 2800 т, мощность машин 2200 л.с., скорость 13 уз. В 1917 г. как л/п входил в состав флотилии СЛО. Уч. в ВОВ. Исключен из списков в 1967 г. и разобран на металл.

**«РЫНДА»**, корв., парусно-винтовой, деревянный, построен в 1856 г., водоизмещение 885 т, вооружение 11 орудий. Уч. в иссл. морей Тихого ок. Исключен из списков флота в 1871 г.

**«РЫНДА»**, корв., построен в 1886 г. в Петербурге, водоизмещение 8537 т, мощность машин 3000 л.с., скорость 11,5 уз, вооружение 14 орудий и 1 торпедный аппарат. Уч. в иссл. Японского моря. В 1892 г. перечислен в класс кр. 1 ранга, а в 1906 г. — в учебное судно. С 1917 г. имел название «Освободитель». В 1922 г. разобран на металл.

**«САДКО»**, л/п, построен в 1912 г. под именем «Линтроз». В 1914 г. куплен у Канады и переименован в «Садко», водоизмещение 3800 т, мощность машин 3500 л.с., скорость 14,5 уз. Уч. в эксп. по иссл. морей СЛО. В 1916 г. затонул в Кандалакшском зал. Поднят в 1933 г. Погиб в 1942 г.

**«САМОЕД»**, тр., построен в 1895 г. в Англии, водоизмещение 1055 т, мощность машин 1305 л.с., скорость 10,5 уз, вооружение 4 орудия. Уч. в иссл. морей СЛО и в 1-й мировой войне. В 1920 г. перечислен в класс г/с. Уч. в ВОВ. Погиб в 1942 г.

**«СВ. АННА»**, шх., построена в Англии в 1867 г. и спущена на воду под названием «Ньюпорт». В последующие годы именовалась «Бланкатра» и «Пандора-II». В 1912 г. получила имя «Св. Анна». Водоизмещение 231 т, скорость до 5,5 уз. Пропала без вести в 1914 г. вместе с эксп. Г. Л. Брусилова.

**«СЕКСТАН»**, г/с, построено в 1897 г. в Англии как грузовой п/х. Первоначально имело название «Мехти». В 1919 г. переименовано в «М. Горький», а в 1932 г. получило имя «Секстан». При постройке имело водоизмещение 1470 т, скорость 12 уз, мощность машин 400 л.с. Уч. в гражданской войне и в ВОВ.

**«СЕКСТАН»**, шх., построена в Англии в 1859 г., водоизмещение 267 т, мощность машин 172 л.с., скорость 8 уз. В 1892 г. была перечислена в класс тр., а в 1915 г. — в г/с. Уч. в 1-й мировой

войне и в ВОВ. В 1919—46 гг. называлась «Секстант». В начале 1950-х годов разобрана.

**«СЕНЯВИН»**, шл., парусный, деревянный, построен в 1826 г. в Петербурге, водоизмещение 300 т, вооружение 14 орудий. В 1835 г. переоборудован под брандвахту в Кронштадте. Разобран в 1944 г.

**«СИВУЧ»**, кан. л-ка, построена в 1885 г. в Швеции, водоизмещение 1134 т, мощность машин 1125 л.с., скорость 11,7 уз, вооружение 13 орудий. Уч. в иссл. морей Тихого ок. Уничтожена своим эк. в 1904 г. на р. Ляохе во время рус.-японской войны. Исключена из списков флота в 1904 г.

**«СЛАВА РОССИИ»**, корабль, парусный, деревянный, построен в 1789 г. в Охотске. В 1801 г. затонул в Петропавловске-Камчатском.

**«СТЕРЕГУЩИЙ»**, миноносец, заложен в 1890 г. в Петербурге под названием «Кулик». Частями перевезен по железной дороге в Порт-Артур, где и был собран. В 1903 г. вступил в строй под названием «Стерегущий». Водоизмещение 240 т, мощность машин 3800 л.с., скорость 26,5 уз, вооружение 4 орудия и 2 торпедных аппарата. Героически погиб в бою с японскими кораблями 26.02.1904 г.

**«СТРЕЛОК»**, кл., построен в 1879 г. в Петербурге, водоизмещение 1334 т, мощность машин 1528 л.с., скорость 10,9 уз, вооружение 7 орудий. В 1892 г. перечислен в класс кр. 2 ранга. С 1897 г. — учебное судно. Исключен из списков флота в 1907 г.

**«СТРЕЛОК»**, кл., парусно-винтовой, деревянный, построен в 1856 г., водоизмещение 615 т, вооружение 6 орудий. Уч. в иссл. морей ДВ. Исключен из списков флота в 1878 г.

**«ТАЙМЫР»**, г/с, построено в 1909 г. в Петербурге как л/т, водоизмещение 1359 т, мощность машин 1200 л.с., скорость 9 уз. В 1932 г. носило название «Метеоролог». Уч. в 1-й мировой войне и иссл. морей СЛО. В 1950-х годах исключено из списков.

**«Ф. ЛИТКЕ»**, л/р, построен в 1909 г. в Англии и имел название «Эрл Грей». После покупки Россией в 1914 г. получил название «Канада». В 1920 г. переименован в «III Интернационал», а в 1921 г. — в «Ф. Литке». Водоизмещение 5500 т, мощность машин 7000 л.с., скорость 14 уз. В 1917 г. затонул на Иокангском рейде. В том же году поднят и после ремонта включен в состав флотилии СЛО. В 1930 г. награжден орденом Трудового Красного Знамени. В 1934 г. впервые в истории совершил сквозной рейс по СМП из Владивостока в Мурманск. Уч. в эксп. по иссл. СЛО. Во время ВОВ был в составе СФ как «СКР-18». В 1958 г. разобран на металл.

**«ХЕДА»**, шх., парусная, деревянная, построена в 1855 г. в Японии в б. Хеда, по имени которой получила название. Водоизмещение ок. 106 т, длина 21,3 м, скорость до 11 уз. Была первым мор. судном Японии — «рус. дедушкой японского флота». В 1856 г. передана в дар Японии.

**«ЦИРКУЛЬ»**, г/с, построено в 1909 г. в Норвегии под названием «Хальден», водоизмещение 220 т, мощность машин 400 л.с., скорость 10,5 уз. До 1932 г. называлось «Иней». Уч. в 1-й мировой войне и в ВОВ. В 1959 г. разобрано в Архангельске.

**«ЧЕЛЮСКИН»**, п/х, построен в 1933 г. в Дании под названием «Лена». В том же году переименован в «Челюскин». Водоизмещение 7500 т, мощность машин 2400—2800 л.с., скорость 11—12 уз. Раздавлен льдами 13.02.1934 г. в Чукотском море.

**«ШИЛКА»**, тр., бывший п/х «Эрика», построен в 1897 г. в Англии. Зачислен в списки флота в 1905 г., водоизмещение 3500 т, мощность машин 1200 л.с., скорость 11 уз. В 1912 г. перечислен в класс заградителей. В 1920 г. интернирован Францией в Бизерте.

**«ЭСТОНΙΑ»**, т/х, построен в 1960 г. в ГДР, водоизмещение 5570 т, мощность машин 8000 л.с., скорость до 18,5 уз. Уч. в САЭ.

**«ЯКУТ»**, тр., построен в 1888 г. в Англии. Приобретен Россией в 1892 г. Водоизмещение 723 т, мощность машин 1100 л.с., скорость 12,5 уз, вооружение 2 орудия. Уч. в рус.-японской войне и иссл. морей ДВ. В 1917 г. перешел на сторону Сов. власти. В 1922 г. уведен белогвардейцами в Манилу.

**«ЯПОНЕЦ»**, тр., построен в 1858 г. в Америке, мощность машин 300 л.с., скорость 5,5 уз. Уч. в основании первого рус. поста в зал. Петра Великого. Исключен из списков флота в 1892 г.



## СПИСОК ЛИТЕРАТУРЫ И ИСТОЧНИКОВ

Алексеев А. И. Сподвижники Г. И. Невельского. Южно-Сахалинск, 1967. 143 с.

Алексеев А. И. Русские географические исследования на Дальнем Востоке и в Северной Америке (XIX—начало XX в.). М., 1976. 92 с.

Бабкин П. В. Кто, когда, почему?: Происхождение названий на карте ордена Ленина Магаданской области. — 2-е изд. Магадан, 1968. 160 с.

Башмаков П. Новая Земля и остров Вайгач (Происхождение географических названий).—Сов. Арктика, 1939, № 6, с. 76—83.

Бейкер Дж. История географических открытий и исследований: Пер. с англ. М., 1950. 648 с.

Беллинсгаузен Ф. Ф. Двукратные изыскания в Южном Ледовитом океане и плавание вокруг света в продолжение 1819, 20 и 21 годов, совершенные на шлюпах «Восток» и «Мирный» под начальством капитана Беллинсгаузена, командира шлюпа «Восток». Шлюпом «Мирный» начальствовал лейтенант Лазарев. — 3-е изд. М., 1960. 488 с.

Белов М. И. Арктическое мореплавание с древнейших времен до середины XIX в.: История открытия и освоения Северного морского пути. М., 1956, т. 1. 592 с.

Бендер Н. А. Имена русских людей на карте мира. М., 1948. 159 с.

Берг Л. С. Открытие Камчатки и экспедиции Беринга. — 3-е изд. М.-Л., 1946. 379 с.

Браславец К. М. История в названиях на карте Сахалинской области. Южно-Сахалинск, 1983. 144 с.

Бутаков А. И. Дневные записи плавания А. И. Бутакова на шхуне «Константин» для исследования Аральского моря в 1848—1849 гг. Ташкент, 1953. 60 с.

Варшавский С. Р. Увековеченная слава России: Топонимические следы Русской Америки на карте Аляски. Магадан, 1982. 206 с.

Веселаго Ф. Краткая история русского флота (с начала развития мореплавания до 1825 года). М.-Л., 1939. 304 с.

Визе В. Ю. Старинные русские названия на Новой Земле: Летопись Севера. М.-Л., 1949, т. 1, с. 107—122.

Визе В. Ю. Русские полярные мореходы из промышленных, торговых и служилых людей XVII—XIX вв.: Биографический словарь. М.-Л., 1948. 72 с.

Виттенбург П. В. Жизнь и научная деятельность Э. В. Толля. М.-Л., 1960. 246 с.

Воскобойников В. И. Слово на карте: Из истории географических названий Камчатского полуострова. Петропавловск-Камчатский, 1962. 117 с.

Врангель Ф. П. Путешествие по северным берегам Сибири и по Ледовитому морю, совершенное в 1820, 1821, 1822, 1823 и 1824 годах экспедицией под начальством флота лейтенанта Ф. П. Врангеля. М., 1948. 454 с.



Гаккель Я. Я., Говоруха Л. С. Новые географические названия на карте Земли Франца-Иосифа. — Проблемы Арктики и Антарктики. Л., 1969, вып. 30, с. 116—118.

Головнин В. М. Путешествие вокруг света, совершенное на военном шлюпе «Камчатка» в 1817, 1818 и 1819 годах флота капитаном Головинным. М., 1965. 384 с.

Головнин В. М. Путешествие на шлюпе «Диана» из Кронштадта в Камчатку, совершенное под начальством флота лейтенанта Головина в 1807—1811 годах. М., 1961. 480 с.

Горбачевич К. С. Русские географические названия. М.-Л., 1965. 64 с.

Горшков Г. С. Названия вулканов на Курильских островах. — Изв. ВГО, 1948, т. 80, вып. 2, с. 173—179.

Громов Л. В., Данильянц С. А. Названное именем геолога. М., 1982. 111 с.

Гурецкий В. О. Русские географические названия в Японии. — Изв. ВГО, 1952, т. 84, вып. 6, с. 616—622.

Гурецкий В. О. Русские географические названия в Новой Гвинее. — Изв. АН СССР. Серия география, 1969, № 3, с. 122—131.

Дневные записки П. К. Пахтусова и С. А. Моисеева/Под ред. В. М. Пасецкого. М., 1956. 214 с.

Дубровин Л. И., Преображенская М. А. Русские и советские географические названия на картах Антарктики. Л., 1976. 80 с.

Дуров А. Г. Русские географические названия в Тихом океане, на территории Аляски и Алеутских островов. — Географический сб., XIII, Картография, 1959, с. 155—182.

Ерашова Н. В. Географические открытия Русской полярной экспедиции Академии наук 1900—1903 гг. — Сб. Русские арктические экспедиции XVII—XX вв., Л., 1964, с. 79—92.

Ефремов Ю. К. К истории названий Большой и Малой Курильских гряд. — Вопросы географии, 1951, сб. 24, с. 431—440.

Зубов Н. Н. Отечественные мореплаватели — исследователи морей и океанов. М., 1954. 474 с.

Ивановский А. А. Географические имена. М., 1914. 118 с.

Кисловской С. В. Знаете ли Вы?: Словарь географических названий Ленинградской области. — 2-е изд. Л., 1974. 184 с.

Коцебу О. Е. Путешествия вокруг света. — 2-е изд. М., 1948. 332 с.

Краткий исторический очерк гидрографии русских морей. Спб., 1896—1916, ч. 1—4.

Крузенштерн И. Ф. Путешествие вокруг света в 1803, 1804, 1805 и 1806 годах на кораблях «Надежде» и «Неве». М., 1950. 319 с.

Кусков В. П. Краткий топонимический словарь Камчатской области. Петропавловск-Камчатский, 1967. 127 с.

Лешкевич В. К. К вопросу о географических названиях в Приморье. — Сов. Приморье, 1955, кн. 19, с. 255—272.

Лисянский Ю. Ф. Путешествие вокруг света на корабле «Нева» в 1803—1806 годах. М., 1947. 294 с.

Литке Ф. П. Путешествие вокруг света на военном шлюпе «Сенявин». 1826—1829. — 2-е изд. М., 1948. 304 с.

Литке Ф. П. Четырехкратное путешествие в Северный Ледовитый океан на военном бриге «Новая Земля» в 1821—1824 годах. — 2-е изд. М., 1948. 334 с.

Магидович И. П. Известные русские мореплаватели (справка). — В кн.: Русские мореплаватели. М., 1953, с. 473—577.

Магидович И. П. Русские имена на морской карте мира (справка). — В кн.: Русские мореплаватели. М., 1953, с. 578—620.

Масленников Б. Г. Залив Петра Великого. Владивосток, 1965. 75 с.

Масленников Б. Г. Русские топонимы восточного побережья Корейского полуострова. — Материалы Моск. филиала ГО СССР: Топонимика, М., 1967, вып. 1, с. 21—24.

Масленников Б. Г. Советские географические названия на карте мира. — Зап. по гидрографии, 1967, № 4, с. 84—88.

Масленников Б. Г. Географические названия с карты фрегата «Паллада». — Сб. Народы Советского Дальнего Востока в дооктябрьский период истории СССР, Владивосток, 1968, с. 126—131.

Масленников Б. Г. История исследования топонимии морей, омывающих берега Советского Союза. — Сб. Развитие методов топонимических исследований, М., 1970, с. 66—72.

Масленников Б. Г. Русские имена на карте океана. — Сб. Тихоокеанские румбы, Владивосток, 1975, с. 193—223.

Материалы для истории русского флота. Спб., 1865—1904, т. I—XIII.

Мельхеев М. Н. Географические имена: Топонимический словарь. М., 1961. 99 с.

Моисеев С. П. Список кораблей русского парового и броненосного флота (с 1861 по 1917 г.). М., 1948. 576 с.

Невельской Г. И. Подвиги русских морских офицеров на крайнем востоке России. 1849—1855. Хабаровск, 1969. 419 с.

Никонов В. А. Краткий топонимический словарь. М., 1966. 509 с.

Общий морской список. Спб., 1885—1907, ч. 1—13.

Перечень географических названий Восточной Антарктиды. Л., 1959. 84 с.

Пинхенсон Д. М. Проблема Северного морского пути в эпоху капитализма: История открытия и освоения Северного морского пути. Л., 1962, т. 2. 766 с.

Попов С. В., Троицкий В. А. Топонимика морей Советской Арктики. Л., 1972. 316 с.

Реданский В. Г. Их имена — на карте Арктики: К истории участия врачей в полярных экспедициях. Североморск, 1968. 39 с.

Рудных С. Русские имена на картах мира. — Славяне, 1958, № 10, с. 51—56.

Русанов В. А. Статьи, лекции, письма. М.-Л., 1945. 428 с.

Русские открытия в Тихом океане и Северной Америке в XVIII в.: Сб. документов/Под ред. Андреева А. И. М., 1943. 383 с.

Список русских военных судов с 1668 по 1860 год. Спб., 1872. 897 с.

Сушков Б. Дальневосточные моря и побережья: Историко-географический обзор. — 2-е изд. Владивосток, 1972. 96 с.

Трешников А. Ф., Балахин Л. Л., Белов Н. А. и др. Географические наименования основных частей рельефа дна Арктического бассейна. — Проблемы Арктики и Антарктики. Л., 1967, вып. 27, с. 5—15.

Урванцев Н. Н. На Северной Земле. Л., 1969. 244 с.

Ушаков Г. А. По нехоженной земле. М., 1953. 408 с.

Шелихов Г. И. Российского купца Григория Шелихова странствования из Охотска по Восточному океану к американским берегам. Хабаровск, 1971. 172 с.

Якубович В. Русские имена на карте мира. — Вокруг света, 1948, № 1—3.

\* \* \*

Коллекция морских карт и атласов Государственной библиотеки им. В. И. Ленина.

Архив Приморского филиала ГО СССР. Картографический фонд.

Центральный государственный архив ВМФ, фонд 1331.

\* \* \*

Центральный архив Министерства морского флота. Фонды личного состава.

Архив Государственного комитета СССР по гидрометеорологии и контролю природной среды. Фонды личного состава.

Архив Гидрографического предприятия ММФ. Фонды личного состава.

Центральный государственный архив ВМФ.

Фонд 283 — Инспекторский департамент Морского министерства.

Фонд 402 — Гидрографический департамент Морского министерства.

Фонд 404 — Главное гидрографическое управление Морского министерства.

Фонд 870 — Вахтенные и шканечные журналы.

Фонд 406 — Послужные и формулярные списки чинов Морского ведомства.

## ОГЛАВЛЕНИЕ

Предисловие . . . . .	3
Перечень принятых сокращений и обозначений . . . . .	6
Построение справочника . . . . .	10
Введение . . . . .	12
Часть I. Географические названия на морской карте . . . . .	17
Часть II. Краткие и биографические справки . . . . .	247
Часть III. Краткие справки о кораблях и судах . . . . .	353
Список литературы и источников . . . . .	363

*Справочное издание*

*Борис Георгиевич Масленников*

### МОРСКАЯ КАРТА РАССКАЗЫВАЕТ

Редакторы *В. Н. Миронов, Л. Т. Ермилов*  
Редактор (литературный) *Н. Ф. Отмахова*  
Художник *Л. А. Кошелева*  
Художественный редактор *В. Д. Лыськов*  
Технический редактор *М. В. Федорова*  
Корректор *С. А. Ермак*

ИБ № 2673

Сдано в набор 29.11.85. Подписано в печать 26.06.86.  
Г-92187.. Формат 84×108/32. Бумага тип. № 1. Гарн. журн. рубл.  
Печать высокая. Печ. л. 11<sup>1</sup>/<sub>2</sub>. Усл. печ. л. 19,32. Усл. кр.-отт. 19,59,  
Уч.-изд. л. 30,07. Тираж 35 000 экз.  
Изд. № 9/1031. Зак. 34. Цена 1 р. 90 к.

Воениздат, 103160, Москва, К-160.

1-я типография Воениздата

103006, Москва, К-6, проезд Сковцова-Степанова, дом 3,



