

DK

33

.K79

62.307

THE  
UNIVERSITY  
OF CHICAGO  
LIBRARY

Q-62307

ОБЪ

# ЭТНОГРАФИЧЕСКОЙ КАРТЫ

## ЕВРОПЕЙСКОЙ РОССИИ,

*Петра Кеппена,*

ИЗДАНОЙ ИМПЕРАТОРСКИМЪ РУССКИМЪ ГЕОГРАФИЧЕСКИМЪ  
ОБЩЕСТВОМЪ.

*Геогр. и этногр. пер. б. Толмачева*

ИМПЕРАТОРСКАЯ  
Учен. Комиссія  
С. ПЕТЕРБУРГЪ,

ТИПОГРАФІЯ ИМПЕРАТОРСКОЙ АКАДЕМІИ НАУКЪ.


1852.

-A.25049-

DK33  
K79

**ПЕЧАТАТЬ ПОЗВОЛЯЕТСЯ,**  
съ тѣмъ, чтобы по напечатаніи представлено было въ Ценсурный Комитетъ узаконенное число экземпляровъ. С. Петербургъ, 5 Марта 1852 года.

Ценсоръ *Ал. Крыловъ.*



Изготовивъ Этнографическую карту Европейской Россіи, я считаю долгомъ дать хотя краткій отчетъ въ томъ, какъ для этой карты собирались нужные матеріалы и какъ она составлялась.

Первые предметы, занимающіе Статистика, суть: пространство Государства и число жителей, какъ вообще, такъ и по каждой провинціи въ особенности. За тѣмъ слѣдуютъ изысканія о разныхъ подраздѣленіяхъ пространства и жителей.

Въ первомъ изъ указанныхъ тутъ отношеній мною собираются свѣдѣнія для того, чтобы со временемъ представить въ совокупности все, что извѣстно о распредѣленіи поземельнаго владѣнія въ Европейской Россіи.

Что касается до жителей, то въ «Запискахъ Академіи Наукъ» я помѣстилъ начало моихъ изслѣдованій о распредѣленіи ихъ по состояніямъ<sup>1)</sup>. Показать дѣленіе жителей по народамъ должно бы быть дѣломъ Этнографіи, на изслѣдованіяхъ которой, также какъ и на данныхъ, представляемыхъ Географіею, Статистикъ долженъ основывать свои выводы.

Къ сожалѣнію, этнографическія отношенія Россіи далеко еще не всѣ облѣдованы. Этнографія, какъ извѣстно, досталась въ удѣлъ Географамъ, которые въ своихъ Землеописаніяхъ, въ отношеніи къ племенамъ народнымъ, представляютъ свѣдѣнія,

---

1) Ueber die Vertheilung der Bewohner Russlands nach Ständen, in den verschiedenen Provinzen, — въ Mémoires de l'Académie Imp. des sciences de St.-Petersbourg, VI série, Sciences politiques etc. T. VI (1847. 4), p. 401—429.

часто весьма неудовлетворительныя. То упоминають они о племенахъ, которыя уже исчезли, то умалчивають о народахъ и ихъ подраздѣленіяхъ, еще существующихъ; не говорю уже о томъ, что въ отношеніи къ мѣстамъ ихъ жительства и къ числу ихъ, у писателей встрѣчаются большія разногласія.

Что же остается дѣлать Статистику, имѣющему надобность въ сколько можно безошибочныхъ свѣдѣнійхъ сего рода?—Приняться самому за дѣло, какъ бы оно ни казалось затруднительнымъ и копотнымъ! — Я рѣшился на это, хотя, признаюсь, не безъ опасенія, что попытка мнѣ не удастся. Еще за нѣсколько лѣтъ предъ симъ я мало надѣялся на успѣхъ въ этомъ предпріятіи, которое, для точнѣйшаго исполненія, должно бы быть дѣломъ многихъ усердныхъ и добросовѣстныхъ разыскателей. Къ счастью, развязка оказалась легче, нежели можно было предполагать.

Съ цѣлію чисто статистическою, и при убѣжденіи въ томъ, что, на первый случай, должно требовать сколько можно менѣе, если желаешь успѣха, я рѣшился просить мѣстныхъ Начальства, какъ чрезъ Императорскую Академію Наукъ, такъ и лично отъ себя, о доставленіи списковъ инородческимъ селеніямъ, съ показаніемъ числа жителей каждаго племени, по осмой народной переписи, произведенной въ 1834 году.

Не менѣе десяти сряду лѣтъ продолжалось непрерывно собираніе этнографическихъ свѣдѣній о жителяхъ Европейской Россіи. Сибири и Кавказа я не смѣлъ коснуться, чувствуя необходимость обслѣдовать первоначально ближайшія для насъ отношенія, и боясь предпринять что либо рѣшительно казавшееся мнѣ выше силъ моихъ. Впрочемъ то, что мнѣ было извѣстно по новѣйшимъ, большею частію официальнымъ, показаніямъ о жителяхъ Сибири и Кавказскаго края, я уже напечаталъ въ трудахъ Академіи Наукъ<sup>2)</sup>.

---

2) Именно: О жителяхъ Западной Сибири — на основаніи донесеній Г. флота Капитана И. В. Вонляръ-Ларскаго; о Восточной же Сибири — по показаніямъ Г. Камеръ-юнкера Л. Ф. Львова и Генералъ-Майора Черкасова, — въ сочиненіи *Russlands Gesamt-Bevölkerung im Jahre 1838*, стр. 206 и д. въ Мѣ-

Не могу не упомянуть съ признательною о благоклонномъ содѣйствіи, которое въ этомъ дѣлѣ оказывали, какъ Академіи, такъ и мнѣ самому, разныя высшія Управленія и Начальства, не только здѣсь, въ С. Петербургѣ, но и во всемъ Государствѣ. Подробнѣе о мѣрѣ сего содѣйствія будетъ говорено въ пояснительномъ текстѣ къ Этнографической картѣ.

Между тѣмъ какъ продолжались сношенія и изслѣдованія о разноплеменныхъ обитателяхъ Европейской Россіи, я напечаталъ разныя статьи Этнографическаго содержанія, именно:

- 1) О Калмыкахъ въ Россіи<sup>3)</sup>.
- 2) О числѣ Евреевъ въ Россіи, въ 1838 году<sup>4)</sup>.
- 3) Объ инородцахъ: (Чуди, Карелахъ, Черемисахъ, Мордвѣ, Татарлахъ и Цыганахъ) въ губерніяхъ: Новгородской, Тверской Ярославской, Костромской и Нижегородской<sup>5)</sup>.
- 4) Объ инородцахъ въ Удѣльныхъ имѣніяхъ<sup>6)</sup>.
- 5) О Каратаяхъ, Мордѣвскомъ колѣнѣ<sup>7)</sup>.

---

moires de l'Académie Imp. des sc. de St.-Petersbourg; Sciences politiques etc.; VI Série, T. VI (1844. 4), p. 49—222 et 285—323. — О жителяхъ Кавказа — тамъ же, и сверхъ того въ особой статьѣ, основанной на мѣстныхъ изслѣдованіяхъ, произведенныхъ И. И. Шопеномъ: «о жителяхъ Русской Арменіи» (Ueber die Bewohner des Russischen Armeniens), въ Bulletin scientifique, publié par l'Académie Imp. des sciences de St.-Petersbourg 1840. T. VIII, No. 1 et 2, p. 16—20. — Тоже по Русски, въ С. Петербургскихъ вѣдомостяхъ 1841 года, No. 157.

3) Ueber das Astrachan'sche Gouvernement und die Kalmyken in Russland, — въ Bulletin scientifique, publié par l'Académie Imp. des sciences de St.-Petersbourg, T. VI (1840. 4.), No. 17, p. 271. На основаніи свѣдѣній, сообщенныхъ мнѣ бывшимъ Главнымъ Попечителемъ Калмыцкаго народа А. М. Фадѣевымъ.

4) Ueber die Zahl der Hebräer in Russland und deren Verhältnis zur übrigen Bevölkerung in denjenigen Provinzen, wo solche geduldet werden. — Въ томъ же Bulletin scientifique etc. T. VIII, No. 7, p. 91—96. — Тоже по Русски, въ С. Петербургскихъ Вѣдомостяхъ 1841 года, No. 76.

5) Ueber die Zahl der Nicht-Russen (инородцы) in den Gouvernements Nowgorod, Twer, Jaroslaw, Kostroma und Nishnij-Nowgorod. Въ Bulletin de la Classe des sciences historiques, philologiques et politiques T. I (1844. 4), N. 6, p. 85—96. После напечатанія этой статьи, я получилъ еще разныя дополнителныя свѣдѣнія относительно губерній Нижегородской, Новгородской и Тверской.

6) Ueber die Nicht-Russische Bevölkerung der Apanage-Güter, въ Mémoires de l'Académie Imp. des sciences de St.-Petersbourg; VI série, Sciences politiques etc. T. VI (1844. 4.), p. 223—232.

7) Die Karatajen, ein Mordwinen-Stamm, въ Bulletin de la Classe des Sciences

- 6) О Финляндіи въ Этнографическомъ отношеніи<sup>8)</sup>.  
 7) О жителяхъ Курляндіи и Лифляндіи вообще, и въ особенностяхъ о Ливахъ<sup>9)</sup>.  
 8) О жителяхъ Эстляндіи<sup>10)</sup>.  
 9) О Нѣмцахъ въ С. Петербургской Губерніи<sup>11)</sup>.  
 10) Литовское племя<sup>12)</sup>.  
 11) Водь въ С. Петербургской Губерніи. Отрывокъ изъ пояснительнаго текста къ Этнографической картѣ С. Петербургской Губерніи<sup>13)</sup>.

По мѣрѣ поступленія свѣдѣній объ инородцахъ, обитающихъ въ разныхъ губерніяхъ, поименованныя въ вѣдомостяхъ

historiques etc. T. I, No. 24, p. 369—372. — Тоже по Русски, въ С. Петербургскихъ вѣдомостяхъ 1845 года, No. 268.

8) Finland in ethnographischer Beziehung, въ Mémoires de l'Académie Imp. des sciences de St.-Pétersbourg; VI série, Sciences politiques etc. T. VII, p. 431—463. Въ сокращенномъ видѣ эта статья, основанная на свѣдѣніяхъ, сообщенныхъ мнѣ изъ Гельсингфорса Г-мн. Профессорами С. И. Барановскимъ и Г. Рейномъ напечатана въ Bulletin de la Classe des Sciences historiques etc. T. IV, No. 1, p. 1—8.

9) Die Bewohner Kur- und Livlands im allgemeinen und die Liven in's besondere, въ Bulletin de la Classe des Sciences historiques etc. T. III, No. 17, p. 257—266.

10) Die Bewohner Estlands, Тамъ же, T. III, No. 21 et 22, p. 346 sq.

11) Ueber die Deutschen im St. Petersburgischen Gouvernement. Mit einem Vorworte über die Ethnographische Karte des genannten Gouvernements etc.; St. Petersburg 1850. 8. Это одна изъ главъ изготавляемаго мною пояснительнаго текста къ изданной И. Академіею наукъ Этнографической картѣ С. Петербургской губерніи: Ethnographische Karte des St. Petersburgischen Gouvernements. 1849. Глава эта была первоначально напечатана въ Bulletin de la Classe historico-philologique de l'Académie Imp. des sciences de St.-Pétersbourg T. VII, No. 23 et 24, p. 359—390, послѣ чего она вошла въ составъ изданія: Mélanges Russes, tirés du Bulletin historico-philologique T. I, p. 465—509. Извлеченіе на Русскомъ языкѣ помѣщено въ Журналѣ Министерства Внутреннихъ дѣлъ 1850 г., Ноябрь, с. 181—209 подъ заглавіемъ: объ Инородческомъ, преимущественно Нѣмецкомъ населеніи С. Петербургской губерніи.

12) Der Litauische Volksstamm. Ausbreitung und Stärke desselben in der Mitte des XIX Jahrhunderts. См. Того же бюллетена Т. VIII, No. 18 и 19, с. 273—292 и тѣхъ же Mélanges Russes T. II, p. 1—22. — Извлеченіе на Русскомъ языкѣ напечатано въ Журналѣ Министерства Внутреннихъ дѣлъ 1851 г. (ч. XXXIV), Апрель, с. 99—116.

13) Особый оттискъ изъ Журнала Министерства Народнаго просвѣщенія 1851 года, No. 5, Отд. II, с. 41—67 и No. 6, Отд. II, с. 100—146.

селенія отыскивались на картахъ, и названія ихъ подчеркивались различными красками. Карты, на этотъ конецъ приобрѣтенныя, изъ которыхъ составленъ Этнографическій Атласъ, были: 1) Спеціальная карта Западной Россіи, состоящая изъ 59 цѣлыхъ и трехъ полулистовъ, и 2) 39 листовъ Подробной карты Россіи, заключающіе въ себѣ тѣ пространства Европейской Россіи, на которыя не распространяется Спеціальная карта.

Съ этихъ-то картъ Этнографическія показанія переносились на гравированную по порученію Императорскаго Географическаго Общества Этнографическую карту Европейской Россіи.

Въ основаніе этой карты положена была Почтовая карта Россійской Имперіи, представлявшаяся наиболѣе для сего удобною по своему масштабу (75 верстъ въ Англ. дюймѣ); при чемъ съ лѣвой стороны отсѣчена часть, находящаяся къ Западу отъ Варшавы, а съ правой карта доведена до Тобольска. Для сокращенія расходовъ по изданію, особенно же съ тою цѣлю, чтобы выпустить карту не на шести, но только на четырехъ листахъ, отброшена вся полоса, лежащая къ Югу отъ р. Терека, какъ не принадлежащая къ Европейской Россіи.

Исправленія, противъ Почтовой карты 1842 года, состоятъ преимущественно въ слѣдующемъ:

1) Мурманскій берегъ, — то есть окраина Сѣвернаго (или по другимъ писателямъ Бѣлаго) моря отъ Варангскаго Залива до мыса Святаго Носа, — исправленъ и пополненъ на основаніи изданной, въ 1839 году, при Гидрографическомъ Департаментѣ Морскаго Министерства, Генеральной карты Норвежскаго берега отъ острова Флагстаде до мыса Св. Носа, которая составлена съ Датскихъ и Россійскихъ картъ.

2) Внутренность Лапландскаго полуострова представлена съ сообщенной мнѣ, изъ Министерства Государственныхъ имуществъ, Генеральной карты Архангельской губерніи, на которой изображены округа Государственныхъ имуществъ, съ означеніемъ границъ cadaго изъ нихъ и съ показаніемъ внутренняго ихъ состава изъ волостей и лѣсныхъ округовъ. Эта карта изготовлена

при Архангельской Приготовительной Комиссіи по приему Государственныхъ имуществъ, въ Ноябрь 1838 года, (по масштабу въ Англійскомъ дюймѣ 18 верстѣ).

3) Берега Бѣлаго моря нанесены вновь, на основаніи двухъ меркаторскихъ картъ этого моря, составленныхъ при Гидрографическомъ Депо Главнаго Морскаго Штаба Е. И. В., по наблюденіямъ и промѣрамъ, произведеннымъ подъ начальствомъ Капитанъ-Лейтенанта (нынѣ Генераль-Маіора) М. Ф. Рейнеке, и гравированныхъ въ 1833 году<sup>14</sup>).

4) Берега Сѣвернаго Океана также нанесены вновь съ изданной Гидрографическимъ Департаментомъ Морскаго Министерства въ 1843 году, «Генеральной карты части Сѣвернаго Океана и Карскаго моря съ Новою Землею», которая составлена съ описей, сдѣланныхъ Русскими мореходами.

5) Печорскій край представленъ на основаніи двухъ картъ, изданныхъ при сочиненіи Графа Ал. Андр. Кейзерлинга и П. И. Крузенштерна: *Wissenschaftliche Beobachtungen auf einer Reise in das Petschora-Land, im Jahre 1843. St. Petersburg 1846.*

4. Заглавія этихъ картъ слѣдующія:

a) *Geognostisch-geographische Uebersicht des Petschora-Landes, zusammengetragen nach fremden und eigenen Beobachtungen von A. v. Keiserling und P. v. Krusenstern 1846.*

b) Меркаторская карта рѣкъ: Печоры, Ижмы, Илыча, Вычегды, Сѣверной и Южной Мылвы, составленная съ описи и Астрономическихъ опредѣленій флота Капитанъ-Лейтенантомъ Павломъ Крузенштерномъ.

6) Нѣкоторыя дополнительныя свѣдѣнія, относительно Печорскаго края, заимствованы съ «Карты Тундры Мезенскаго уѣзда Архангельской губерніи 1847 г.», изданной Вл. Ал. Иславинымъ, при сочиненіи: «Самоѣды въ домашнемъ и общественномъ быту». С. Петербургъ 1847 года. 8.

---

<sup>14</sup> Первая изъ этихъ картъ (Карта Восточной части Бѣлаго моря) составлена на основаніи наблюденій и промѣровъ, дѣланныхъ съ 1827 по 1831 г.; вторая (Карта Западной части Б. М.) по таковымъ же работамъ съ 1829 по 1832 годъ.

7) Вся сѣверовосточная часть карты, отъ Соликамска и Чердыни, въ Пермской губерніи, вверхъ до р. Кары, отдѣляющей Архангельскую губернію отъ Тобольской, нанесена съ карты, составленной для Русскаго Географическаго Общества Венгерскимъ путешественникомъ Г. Регули: *Ethnographisch-geographische Karte des nördlichen Ural-Gebietes, entworfen auf einer Reise in den Jahren 1844 und 1845, von Anton von Reguly. St. Petersburg. 1846* <sup>15)</sup>.

Хотя большая часть карты Г. Регули уже не относится къ Европейской Россіи, однакоже я съ удовольствіемъ ею воспользовался, желая положить по крайней мѣрѣ начало Этнографической картѣ Сибири.

Путешествовавшій на счетъ Императорской Академіи Наукъ Докторъ Кастрень, безъ сомнѣнія, много посодѣйствуетъ къ достиженію этой цѣли; что же касается до Этнографической карты Кавказскаго края, то конечно этому предмету Кавказскій Отдѣлъ Императорскаго Русскаго Географическаго Общества посвятить свое вниманіе.

8) Берега морей Чернаго и Азовскаго исправлены на основаніи Атласа Чернаго моря, гравированнаго, по Высочайшему повелѣнію, въ С. Петербургѣ, съ описей, произведенныхъ съ 1825 по 1836 годъ Капитаномъ 1-го ранга Е. Манганари, и изданнаго при Гидрографическомъ Черноморскомъ Депо въ Николаевѣ, въ 1841 г. въ бол. листъ.

9) Кромѣ морскихъ береговъ, повѣрено еще географическое положеніе значительнаго числа внутреннихъ городовъ, которые, на основаніи таблицъ Г. Академика Струве, нынѣ показаны на своихъ мѣстахъ; такъ на прим. Нижній Новгородъ, Макарьевъ на Волгѣ, Новочеркасскъ, и др.

10) Въ отношеніи къ Оренбургскому краю я воспользовался составленною и литографированною, въ 1846 году, при Генераль-

---

15) Письмо ко мнѣ Г. Регули, служащее пояснительнымъ текстомъ къ этой картѣ, напечатано въ III книжкѣ Записокъ Русскаго Географическаго Общества, (1849 г.) с. 159—175.

номъ Штабъ Отдѣльнаго Оренбургскаго Корпуса «Картою Оренбургскаго Края», въ  $\frac{1}{840,000}$  долю настоящей величины, (т. е. 20 верстѣ въ Англійскомъ дюймѣ). Съ нея между прочимъ нанесена у меня земля Оренбургскаго войска.

11) Границы другихъ войсковыхъ земель повѣрены съ данными, имѣющимися въ Департаментѣ Военныхъ поселеній, которому, съ Высочайшаго разрѣшенія, дозволено было снабдить Императорскую Академію Наукъ свѣдѣніями о пространствахъ сихъ земель.

12) Уральскій хребетъ нанесенъ съ показанныхъ выше картъ Гг. Регули, Графа Кейзерлинга, П. И. Крузенштерна, В. А. Иславина и Полковника Генеральнаго Штаба И. О. Бларамберга, которому, сколько мнѣ извѣстно, мы преимущественно обязаны составленіемъ упомянутой выше (подъ № 10-мъ) Карты Оренбургскаго края; причемъ, въ отношеніи къ рисовкѣ, по совѣту Г. Академика Гельмерсена, принята во вниманіе карта Мурчисона (The Ural mountains), составляющая VII таблицу при сочиненіи: *The geology of Russia in Europe and the Ural mountains by Roderick Impley Murchison, Eduard de Verneuil and Count Alexander von Keyserling. Vol. I. Geology. London 1845. 4.*

Таковы основанія измѣненій, сдѣланныхъ мною противъ рисовки Почтовой карты 1842 года.

Сверхъ того, въ отношеніи къ показанію мѣстопребываній инородцевъ, я пользовался еще разными другими пособіями. Такъ на примѣръ:

а) Симбирская губернія, въ этомъ отношеніи, сличена съ картами Удѣльнаго Департамента, въ вѣдомствѣ котораго состоитъ почти половинная часть всѣхъ вообще крестьянъ Симбирской губерніи.

б) Объ иностранныхъ поселеніяхъ, — Нѣмецкихъ, Болгарскихъ и Еврейскихъ колоніяхъ, равно какъ и о земляхъ Мариупольскихъ Греческихъ поселенцевъ въ Екатеринославской губерніи, — я заимствовалъ большую часть свѣдѣній изъ дѣлъ

и плановъ имѣющихся въ Министерствѣ Государственныхъ имуществъ <sup>16)</sup>).

с) Касательно Таврической губерніи я руководствовался преимущественно свѣдѣніями, собранными мною при обревизованіи Государственныхъ имуществъ, въ 1837 и 1838 годахъ.

д) Неудовлетворительность изданныхъ донинѣ картъ въ отношеніи къ Астраханскому краю заставила меня въ 1842 году просить Г-на Астраханскаго Военнаго Губернатора П. И. Чистякова о показаніи, на препровожденныхъ мною къ нему листахъ Подробной карты Россіи, существующихъ въ Астраханской губерніи Татарскихъ селеній, что, по распоряженію мѣстнаго начальства, и было выполнено.

е) Въ Пермской губерніи мѣстопребываніе Пермяковъ показано съ карты, раскрашенной въ слѣдствіе распоряженія Г. Пермскаго Гражданскаго Губернатора, Тайнаго Совѣтника Ил. Ив. Огарева, къ которому я обращался съ просьбою о повѣркѣ и пополненіи имѣвшихся у меня свѣдѣній.

ф) Показаніями о жилищахъ и числѣ Чуди и Кареловъ въ Петрозаводскомъ Уѣздѣ Олонецкой губерніи, я обязанъ Г. Начальнику Штаба Корпуса Горныхъ Инженеровъ, Генералъ-Маіору В. Е. Самарскому - Быховцу. По всѣмъ прочимъ уѣздамъ свѣдѣнія объ инородцахъ, я, съ дозволенія Его Сіятельства Господина Министра Государственныхъ имуществъ, получилъ отъ Г. Управляющаго тамошнею Палатою Государственныхъ имуществъ. Повѣрка этихъ свѣдѣній донинѣ еще продолжается, при содѣйствіи Г. Лектора

16) Молочанскія поселенія, — какъ Менонистскія, такъ и другія Нѣмецкія колоніи, — нанесены съ особаго, на иждивеніи Менонистовъ изданнаго въ Берлинѣ въ 1837 г. плана: «Plan der Deutschen Kolonien an der Molotschna, in Südrussland, herausgegeben von J. Wall in (der Kolonie) Schönsee, lithographirt von L. Veit in Berlin». — Планы колоній Шведскаго округа, близъ Берислава въ Херсонскомъ уѣздѣ, получены мною отъ бывшаго Г. Предсѣдательствовавшаго въ Попечительномъ Комитетѣ объ иностранныхъ поселенцахъ южнаго края Россіи Д. Ст. Сов. Е. О. Гана. Преемникъ же его по этой должности Д. Ст. Сов. Баронъ Ф. Ф. Розень доставилъ мнѣ дополнителныя свѣдѣнія о новѣйшихъ Еврейскихъ водвореніяхъ и о Греческомъ селеніи Александровкѣ въ Одесскомъ уѣздѣ Херсонской губерніи. Объ этомъ же селеніи я переписывался и съ Г-мъ Ст. Сов. Ап. А. Л. Скальковскимъ, и наконецъ самъ я былъ въ ономъ въ 1880 году.

Карельскаго языка въ Олонецкой Духовной Семинаріи В. В. Ильинскаго.

Объ инородцахъ Псковской губерніи я обязанъ точнѣйшими свѣдѣніями Г. Доктору Крейцвальду (Dr. Kreuzwald), въ Верро, и членамъ бывшей Коммиссіи Уравненія денежныхъ сборовъ съ Государственныхъ крестьянъ той губерніи, особенно Г-ну Кол. Ассессору Ф. К. Юргенсону.

г) Въ отношеніи къ Казанской губерніи я, для повѣрки нанесенныхъ уже показаній, пользовался какъ Этнографическою картою, составленною бывшимъ Правителемъ дѣлъ Казанскаго Губернскаго Статистическаго Комитета К. О. Александровымъ, и въ 1846 году присланною въ Географическое Общество тогдашнимъ Казанскимъ Вице-Губернаторомъ М. Д. Завѣлейскимъ, — такъ и картою, по моей просьбѣ, раскрашенною при Казанской Палатѣ Государственныхъ имуществъ.

h) Карта Вятской губерніи, въ Этнографическомъ отношеніи, была повѣрена въ Вятской Палатѣ Государственныхъ имуществъ, сообщившей мнѣ подробную вѣдомость о всѣхъ селеніяхъ, обитаемыхъ Государственными крестьянами, какъ Русскими, такъ и инородческими, съ показаніемъ числа душъ по осьмой ревизіи, 1834 года, и съ наименованіемъ водъ, при которыхъ находятся селенія.

i) Въ отношеніи къ селеніямъ, обитаемымъ Карелами въ губерніяхъ: Новгородской (около Валдая) и Тверской (близъ Вышняго Волочка), я обязанъ разными дополнительными свѣдѣніями Д. П. Европеусу, одному изъ Финскихъ путешественниковъ-энтузіастовъ, о любви которыхъ къ Лингвистикѣ и Этнографіи я имѣлъ уже случай говорить<sup>17)</sup>. Кареловъ, или потомковъ «Корелянъ, выходцевъ изъ-подъ Шведскаго владѣнія»,

---

17) См. С. Петербургскія Вѣдомости 1843 г., No. 154. Помѣщенная тутъ статья: «Странствующие Финляндцы и производимыя ими Этнографическія изслѣдованія,» была перепечатана въ разныхъ Губернскихъ Вѣдомостяхъ, какъ то: Архангельскихъ, Витебскихъ, Вятскихъ, Казанскихъ, Новгородскихъ, Олонецкихъ и С. Петербургскихъ.

и нѣкогда поселенныхъ въ Козловскомъ уѣздѣ Тамбовской губерніи<sup>18</sup>), я донынѣ не могъ доискаться.

к) Благосклонному содѣйствію Г. Курляндскаго Вице-Губернатора Д. Ст. Сов. фонъ-Майделя я обязанъ точнѣйшими свѣдѣніями о Ливахъ, которые нынѣ только въ Курляндіи составляютъ населеніе, по числу своему, нѣсколько значительное. По его приглашенію, Г. Пасторъ Попенскаго прихода (въ Гольдингенскомъ уѣздѣ) В. Гильнеръ (W. Hillner), составилъ о нынѣшнихъ остаткахъ этого народа, особую, любопытную статью, которая, по представленіи оной въ Академію Наукъ, была напечатана въ ея Бюллетенѣ, вмѣстѣ съ моею краткою запискою о жителяхъ Курляндіи и Лифляндіи вообще<sup>19</sup>).

l) Мѣстопребыванія Шведовъ въ Эстлянской губерніи, показанныя сперва на основаніи данныхъ, полученныхъ отъ Г. Гражданскаго Губернатора, въ послѣдствіи были точнѣе опредѣлены Г-мъ Судьею К. Миддендорфомъ (Gemeinde-Richter C. v. Middendorff).

m) Въ отношеніи къ Финляндіи, я, какъ замѣчено выше, получилъ первыя Этнографическія свѣдѣнія отъ Гг. Профессоровъ Александровскаго Университета въ Гельсингфорсѣ С. И. Барановскаго и Гавріила Рейна<sup>20</sup>). Избранный ими молодой ученый Г. А. Вареліусъ, по моему предложенію, получилъ отъ Императорской Академіи Наукъ средства для точнѣйшаго обслѣдованія народности жителей Финляндіи, и ему-то мы обязаны опредѣленіемъ границъ такъ называемаго Квенскаго нарѣчія<sup>21</sup>). Сверхъ того, по приглашенію одного изъ Гг. Чле-

18) См. Полное Собраніе Законовъ Россійской Имперіи, Т. VII, No. 4519, Севастскаго указа 2 Іюня 1724 г. пунктъ 19, (на стр. 292).

19) Bulletin de la Classe historique etc. T. III, No. 17.

20) См. выше примѣчаніе 8.

21) Der Dialekt der Quänen, oder des Kainu-Volkes. Мое донесеніе о поѣздкѣ Г. Вареліуса напечатано въ V. Томѣ Бюллетена Историческаго класса, No. 11, на ст. 161—172. Пространный отчетъ его помѣщенъ въ издаваемыхъ Гг. Академиками Беромъ и Гельмерсеномъ: «Beiträge zur Kenntniss des Russischen Reichs, Bd. XIII, S. 73 ff. О Квенахъ и Квенскомъ нарѣчій тутъ говорится на стр. 122—131.

новъ Географическаго Общества, объѣзжавшаго Финляндію, Карта моя рассмотрѣна Г-ми Кастреномъ и Ленротомъ, по указаніямъ которыхъ сдѣланы нѣкоторыя измѣненія.

п) О Волохахъ (или Молдаванахъ), Сербсахъ, Латысахъ, и другихъ не-Русскихъ жителяхъ въ Военныхъ поселеніяхъ, я, съ Высочайшаго Его Императорскаго Величества соизволенія, получилъ свѣдѣнія изъ Департамента Военныхъ поселеній, что не мало споспѣшествовало къ пополненію недостававшихъ данныхъ объ инородцахъ Херсонской и Витебской губерній. Изъ Подольской губерніи свѣдѣнія о Волохахъ и Сербсахъ, состоящихъ въ гражданскомъ вѣдомствѣ, еще не доставлены.

о) Всего труднѣе было имѣть положительныя показанія о Литовцахъ, которыхъ предѣлы и число я уже въ 1827 году тщетно старался узнать хотя приблизительно. Статья моя о Литовскихъ народахъ была переведена на языки Нѣмецкій и Польскій, но, къ сожалѣнію, безъ дальнѣйшаго разъясненія этого предмѣта<sup>22</sup>). Между тѣмъ о Литовцахъ, въ Восточной Пруссіи, мы въ сочиненіи извѣстнаго Кенигсбергскаго Статистика Шуберта находимъ числительное показаніе, которое впрочемъ, вслѣдствіе новаго, по моей просьбѣ имъ же произведеннаго обслѣдованія, оказалось неполнымъ<sup>23</sup>). Наконецъ съ половины прошедшаго года стали поступать давно желанныя свѣдѣнія. Пер-

22) Напечатанная въ 3 Нумерѣ моихъ Матеріаловъ длѣ Исторіи просвѣщенія въ Россіи (С. П. Б. 1827. 4, с. 151—253) статья о происхожденіи, языкѣ и литературѣ Литовскихъ народовъ, была переведена на Нѣмецкій языкъ Д. Ст. Сов. Г. Шреттеромъ, а на Польскій языкъ Г. Рогальскимъ. См. 1) Ueber den Ursprung, die Sprache und Litteratur der Lithauischen (oder Lettischen) Völkerschaften, aus dem Russischen übersetzt vom wirkl. Staatsrath Peter von Schrötter, und auf Veranstaltung der Lettisch-literarischen Gesellschaft mit einigen Anmerkungen herausgegeben. Mitau 1829. 112 S. in 8. (aus dem 3ten Stück des Magazins der Lettisch-literarischen Gesellschaft besonders abgedruckt), и 2) O początkach, języku i literaturze narodów Litewskich, przez Piotra Keppena; przekład Leona Rogalskiego (въ Современномъ изданіи Dzennik Wilénski 1829 года).

23) Г. Шубертъ (Dr. Fr. W. Schubert) въ книгѣ: Handbuch der allgemeinen Staatskunde von Europa (Der Preussische Staat; Bd. I, S. 460—462) показалъ въ Пруссіи всего 150,000 Литовцевъ обоого пола. Въ письмѣ же отъ 6 Марта н. с. 1850 года, онъ сообщилъ мнѣ данныя, на основаніи которыхъ можно полагать, что въ Пруссіи около 252,700 душъ Литовцевъ обоого пола. См. Bulletin historico-philologique T. VIII, p. 284—287, или Mélanges Russes T. II, p. 12—15.

вая губернія, доставившая въ Академію Наукъ вѣдомости о Литовцахъ (съ отдѣленіемъ Жмуди), была Ковенская. За тѣмъ поступили такія же вѣдомости и изъ губерній Виленской и Гродненской; а по ходатайству Императорской Академіи Наукъ, Управление Царства Польскаго сообщило вѣдомости и о тамошнихъ Литовцахъ.

Но о содѣйствіяхъ сего рода, мнѣ оказанныхъ какъ Казенными мѣстами, такъ и не малымъ числомъ должностныхъ и частныхъ лицъ, говорено будетъ въ пояснительномъ текстѣ къ Этнографической картѣ Европейской Россіи, гдѣ я предполагаю дать отчетъ въ матеріалахъ, которыми я пользовался относительно каждой губерніи, обитаемой инородцами.

Самъ я, при частыхъ поѣздкахъ моихъ по Россіи, съ давняго времени, собиралъ свѣдѣнія о томъ, гдѣ и какіе живутъ инородцы и Словенскія племена<sup>24</sup>), и еще въ 1846 году, я, преимущественно въ Этнографическомъ отношеніи, былъ въ губерніяхъ: Нижегородской, Казанской, Вятской, Вологодской, Новгородской и Олонецкой.

Народы, на Этнографической картѣ показанные, суть:<sup>25</sup>)

	САМОВДЫ.....	4,495.
	ЛОПАРИ (Лопь).....	2,289.
Ю Г Р А	} ВОГУЛЫ (Вогуличи).....	872.
(Угорцы)		

24) Такъ напр. въ 1827 году я изъ 277 Римско-Католическихъ и бывшихъ Уніатскихъ приходовъ нынѣшнихъ губерній Виленской (101 прих.), Ковенской (1), Курляндской (5) и Минской (170), получилъ свѣдѣнія о жителяхъ и употребляемыхъ ими языкѣхъ, съ образчиками ихъ рѣчи. Въ этихъ приходахъ тогда находилось 4270 заселенныхъ мѣстъ, и въ нихъ 296,543 жителя.

25) Рѣшаюсь я присовокупить тутъ и предварительные результаты дошедшихъ до меня понывѣ свѣдѣній о числѣ жителей каждаго народа. При этомъ однакоже я считаю нужнымъ замѣтить, что нѣкоторыя изъ показанныхъ чиселъ могутъ подлежать измѣненію при изданіи пояснительнаго текста къ Этнографической картѣ; ибо не всѣ еще матеріалы окончательно разработаны, а по нѣкоторымъ губерніямъ и теперь еще ожидаются дополнительныя показанія.

ФИННЫ	ЧУДЬ, въ про- стран- номъ смыслѣ	ЧУДЬ, ВЪ ТѢСНОМЪ СМЫСЛѢ (Чухари) <sup>26</sup> .....15,617	} 656,335	} 918,184
		ВОДЬ (Чудья), остатки жителей Вотской пятины.....5,148		
		ЭСТЫ (Чухны), двухъ на- рѣчій.....633,496		
		ЛИБЫ (Несторова Либь).....2,074		
		ЭВРОМЕЙСКТЬ.....29,375		
	КА- РЕЛЫ, въ про- стран- номъ смыслѣ	САВАКОТЬ.....42,979	} 261,849	
		ИЖОРЫ.....17,800		
		КАРЕЛЫ, ВЪ ТѢСНОМЪ СМЫСЛѢ <sup>27</sup> .....171,695		

Народы ПЕРМСКІЕ, въ про стран- номъ смыслѣ	ЗЫРЯНЕ.....70,965	} 314,484.
	ПЕРМЯКИ.....52,204	
	ВОТЯКИ.....186,770	
	БЕСЕРМЯНЕ.....4545	

Народы ВОЛЖСКІЕ (Болгарскіе)	ЧЕРЕМИСЫ.....165,076	} 1.075,269.
	МОРДВА (Эрзя, Мокша, Каратаи)...480,241	
	ЧУВАШИ.....429,952	

ТАТАРЫ, въ про странномъ смыслѣ	ТАТАРЫ, ВЪ ТѢСНОМЪ СМЫСЛѢ (съ Ногайцами).....1.284,234	} 1.838,247.
	БАШКИРЫ.....392,072	
	МЕЩЕРЯКИ.....79,941	
	КИРГИЗЫ (Кайсаки).....82,000	

26) А. М. Шёгрень эту Чудь признаетъ какъ бы первобытными Финнами, называя ее «Urfinnen». Въ Олонекской Губерніи, равно какъ и въ Бело-зерскомъ уездѣ Новгородской Губерніи, ихъ именуютъ Чухарями.

27) Къ Кареламъ, въ тѣсномъ смыслѣ, Г. Шёгрень причисляетъ и Олончанъ, то есть Чудь, обитающую въ Олонекскомъ уездѣ. Въ вѣдомостяхъ они названы просто Карелами.

<b>МОНГОЛЫ</b>	<b>КАЛМЫКИ</b> .....	119,162
<b>ЛИТОВЦЫ</b>	<b>ЛИТВА</b> .....	716,886
	<b>ЛАТЫШИ</b> .....	872,107
	<b>ВОЛОХИ (Молдаване)<sup>28)</sup></b> .....	498,469
<b>СЛОВЕНСКІЕ</b> Народы	<b>БОЛГАРЫ</b> .....	77,102
	<b>СЕРЕБЫ</b> .....	1,383
	<b>ПОЛЯКИ</b> .....	477,535
	<b>ГРЕКИ</b> .....	46,773
	<b>АРМЯНЕ</b> .....	37,676
	<b>НѢМЦЫ<sup>29)</sup></b> .....	373,000
	<b>ШВЕДЫ</b> .....	11,470
		1.588,993
		556,020
		384,470

28) Показанное тутъ число Волоховъ, или Молдаванъ, не полно, потому что не всё еще получены свѣдѣнія о Волохахъ, водворенныхъ въ губерніи Подольской.

29) Въ отношеніи къ многимъ губерніямъ, показанія о числѣ Нѣмцевъ не могутъ быть удовлетворительны по слѣдующимъ причинамъ.

Многія изъ нихъ основаны не на какихъ либо ревизскихъ сказкахъ, какъ на пр. данныя о числѣ иностранныхъ поселенцевъ, но просто на болѣе или менѣе догадочныхъ свѣдѣніяхъ, доставляемыхъ приходскими Священниками, которые вообще мало заботятся знать сколько у нихъ въ числѣ прихожанъ душъ того или другаго народа. Протестантскіе Пасторы въ С. Петербургѣ основываютъ свои показанія преимущественно на числѣ лицъ, въ теченіе года приобщавшихся Св. Тайнъ, каковое число они утروиваютъ. Гдѣ, какъ здѣсь въ столицѣ, Шведы, Финны, Эсты, Латыши и Англичане имѣютъ свои особыя церкви, тамъ можно полагать, что показанія Пасторовъ относятся къ лицамъ одного только народа; но относительно провинцій, гдѣ всё вообще Протестанты, къ какому бы племени они ни принадлежали, показываются съ однимъ только раздѣленіемъ на Лютеранъ и Реформатовъ, нѣтъ возможности безошибочно распределить прихожанъ по народамъ.

Что касается Католиковъ, то свѣдѣнія объ нихъ еще менѣе пригодны для Этнографа, и Духовное вѣдомство иностранныхъ исповѣданій, сколько мнѣ извѣстно, еще не имѣетъ данныхъ о томъ, въ какомъ числѣ къ какимъ народамъ принадлежатъ подвѣдомые ему жители Римско-Католическаго исповѣданія. Несомнѣнность свѣдѣній о такихъ отношеніяхъ по управленію Колоніальному, впрочемъ доказываетъ возможность имѣть таковыя и по другимъ вѣдомствамъ.

Невозможность прибрѣсть показанія о народности обитающихъ въ Россіи Католиковъ, заставляла меня не рѣдко принимать полное, означенное Пасторами число Протестантовъ, за число Нѣмцевъ, — что конечно не разъ должно было вводить въ ошибки. Но, думаю я, ошибочное число можетъ послужить, знающему истину, поводомъ къ сообщенію свѣдѣній болѣе вѣрныхъ, и вотъ почему я рѣшился на дѣланіе показаній.

ЕВРЕИ.....	{ <table> <tr> <td>ЕВРЕИ Талмудисты (Польскіе и Турецкіе), по даннымъ 1838 г.<sup>30)</sup></td> <td rowspan="2">1.060,132</td> </tr> <tr> <td>« Караймы.....</td> </tr> </table>	ЕВРЕИ Талмудисты (Польскіе и Турецкіе), по даннымъ 1838 г. <sup>30)</sup>	1.060,132	« Караймы.....
		ЕВРЕИ Талмудисты (Польскіе и Турецкіе), по даннымъ 1838 г. <sup>30)</sup>		1.060,132
« Караймы.....				
	« Караймы.....	5,725		
	ЦЫГАНЫ .....	48,247		
		всего 8.493,782.		

Присовокупивъ къ этому непоказанныхъ въ вѣдомостяхъ инородцевъ, равно и такихъ, которые въ маломъ числѣ встрѣчаются въ разныхъ губерніяхъ<sup>31)</sup> между осѣдлыми и кочующими жителями, можно полагать, что число всѣхъ вообще нерусскихъ обитателей Европейской Россіи простирается за 8½ милліоновъ душъ обоего пола. А какъ наибольшая часть показаній относится ко времени 8-й народной переписи, то есть къ 1834 году, когда число жителей Европейской Россіи доходило до 56½ милліоновъ; то слѣдуетъ, что инородцы въ Европейской Россіи составляютъ слишкомъ 15-ть процентовъ, или болѣе 7-й доли всего народонаселенія.

Приблизительныя показанія о распредѣленіи инородцевъ Европейской Россіи по губерніямъ, показаны въ прилагаемой таблицѣ, и слѣдующихъ за нею двухъ спискахъ.

30) Число Евреевъ, здѣсь выставленное, основано на упомянутой выше статьѣ моей, напечатанной въ Академическомъ Бюллетенѣ (Bulletin scientifique T. VII (1840) No. 7 и въ С.Петербургскихъ Вѣдомостяхъ 1841 г. No. 76. Прибавлено только 58 Евреевъ, которые оказались въ Вятской губерніи. Въ прилагаемой таблицѣ о числѣ инородцевъ по губерніямъ, число Евреевъ такъ называемыхъ Сѣверозападныхъ губерній (т. е. Виленской, Гродненской, Ковенской и Минской) сообразовано съ показаніями статьи «О хозяйственномъ устройствѣ и состояніи Еврейскихъ обществъ въ Россіи», напечатанной въ Журналѣ Министерства Внутреннихъ дѣлъ (см. 1850 г., Кн. 2).

31) Таковы на пр. Арнауты, въ Бессарабіи; Вухарцы, въ Астраханской и Оренбургской губерніяхъ; Грузины, въ Астраханской и Ставропольской губерніяхъ; Индійцы, въ Астраханской губерніи; Каракалпаки, въ Астраханской Оренбургской и Персійской губерніяхъ; Осетинцы, въ Ставропольской губерніи; Персіане (Кызылбаши), въ Астраханской и Самарской губерніяхъ; Трухменцы, въ Астраханской, Ставропольской и Таврической губерніяхъ; Французы, въ Бессарабіи; Хивинцы, въ Астраханской и Саратовской губерніяхъ; Черкесы, въ Самарской и Симбирской губерніяхъ и въ землѣ Донскаго войска; также Голландцы, потомки Голландцевъ въ Западныхъ губерніяхъ, и. н. д.

Дабы показать въ какой мѣрѣ числительныя отношенія одного народа къ другому могли измѣниться отъ 8-й къ 9-й ревизіи, т. е. въ теченіе 16-ти лѣтъ (съ 1834 по 1850 г.), стоитъ только привести слѣдующіе факты:

Число Нѣмецкихъ Колонистовъ составляло:

Въ губерніяхъ:	при 8 ревизіи, въ 1834 г.	при 9 ревизіи, въ 1850 г.	приращеніе въ процентахъ
Саратовской.....	62,217	94,295	51 .86
Самарской.....	46,686	71,440	53 .02
Екатеринославской.....	13,029	19,656	50 .86
Херсонской.....	23,163	34,298	48 .07
Таврической.....	21,475	31,866	48 .39
Въ Бессарабской области.....	10,038	19,139	90 .66
	176,680	270,694	53 .274

По этому нынѣ, вмѣсто показанныхъ въ таблицѣ 373-хъ тысячъ Нѣмцевъ, должно считать таковыхъ въ Европейской Россіи, уже около 470,000.

Въ замѣнъ такого значительнаго приращенія Нѣмцевъ въ поименованныхъ губерніяхъ, число Татаръ въ Таврической губерніи умножилось весьма мало; ибо въ 1834 году таковыхъ между Государственными крестьянами показано было 238,126 душъ обоого пола, а при 9-й ревизіи, въ 1850 году, 245,373; что выказываетъ приращеніе лишь на 3 процента.

Изъ представленнаго здѣсь изчисленія инородцевъ видѣть можно и то систематическое распредѣленіе племенъ, которому бы я слѣдовалъ въ сочиненіяхъ по части Этнографіи и Статистики. Принятый тутъ порядокъ допущенъ по соглашенію съ Г. сочленомъ моимъ по Академіи А. М. Шёгреномъ, котораго

\*

основательныя разысканія давно уже обратили на себя справедливое вниманіе просвѣщенныхъ изслѣдователей языковъ и ихъ нарѣчій. Системы Раска<sup>32)</sup> и Клапрота<sup>33)</sup> при этомъ случаѣ не могли не быть приняты въ соображеніе.

Послѣ Самоѣдовъ и Лопарей у меня показаны Вогулы, съ которыми, сколько донинѣ извѣстно, можно включить въ одинъ разрядъ и Остяковъ, подъ общимъ названіемъ народовъ Югорскихъ (Югры). Раскъ тѣхъ и другихъ называетъ общимъ именемъ Кондійцевъ<sup>34)</sup>.

Дѣленіе жительствовавшихъ въ Россіи Финновъ на народы Чудскіе и Карельскіе, кажется, не трудно будетъ оправдать.

Ближайшее, послѣ Финновъ, мѣсто принадлежитъ Зырянамъ и единоплеменникамъ ихъ Пермьякамъ. За тѣмъ слѣдуютъ Вотяки, которыхъ уже знаменитый Раскъ ставитъ съ предъидущими народами въ одну категорію, называя ихъ вообще Біармцами (т. е. Пермьяками).

Потомъ у меня показаны три народа подъ общимъ названіемъ Волжскихъ, или Приволжскихъ: Черемисы, Мордва<sup>35)</sup> и Чуваши, изъ которыхъ послѣдніе уже Клапротомъ причислены къ народамъ Татарскимъ, — заключеніе, которое нынѣ болѣе и болѣе оправдывается.

32) Samlede tildels forhen utrykte afhandlinger af R. K. Rask. Udgivne efter forfatterens dod af H. K. Rask. Kiobenhavn. (Собранныя, отчасти еще не напечатанныя разсужденія Р. К. Раска. Послѣ смерти сочинителя издавныя Г. К. Раскомъ. Копенгагенъ) 1834—1838 г., III части въ 8.

33) Jul. Klaproth, Asia polyglotta. Paris 1823. 4.

34) По рѣкѣ Кондѣ, которая въ Тобольской губерніи впадаетъ въ Иртышъ, и по которой Россійскіе Императоры въ титулѣ своемъ именуется Государями Кондійскими, нося въ то же время и титулъ Князей Югорскихъ. Увѣряютъ, что Зыряне донынѣ подъ словомъ Югра (Jogra, — во множеств. числѣ Iögrajas) — разумѣютъ какъ Вогуловъ, такъ и Остяковъ.

35) Подраздѣленіе Мордва на колѣна Эрзя, Мокша и Каратан, мною не могло быть принято въ уваженіе. Отъ первыхъ, какъ извѣстно, происходитъ названіе уѣзднаго города Арзамаса (въ Нижегород. губ.), отъ вторыхъ названіе города Мокшана (въ Пензенской губерніи); а о третьихъ сохранилась память въ прозваніи Князей Каратаевыхъ и Коломенскихъ купцовъ Коротаевыхъ.

Тептери съ Бобылями, обыкновенно вмѣстѣ съ ними упоминаемыми, на картѣ не могли быть показаны, потому, что это не народъ, но состояніе: нѣчто среднее между Государственными крестьянами и Башкиро-Мещерякскимъ войскомъ. Въ Пермской губерніи Тептери суть Черемисы, Вотяки и Чуваши; подѣ Бобылями же тамъ разумѣются Татары, перемѣшавшіеся съ Вотяками (?). Въ Оренбургской губерніи, подѣ названіемъ Тептерей разумѣютъ бѣглецовъ Татарскаго происхожденія, которые въ XVI вѣкѣ, по разрушеніи Казанскаго Царства, ушли къ Башкирамъ<sup>36)</sup>, а Бобылями тамъ называютъ подобныхъ же бѣглецовъ Финскаго племени (т. е. переселенцевъ изъ Волжскихъ народовъ). Наконецъ въ Вятской губерніи Тептери состоятъ изъ Черемисъ и Татаръ, находяся, также какъ и всѣ прочіе, въ завѣдываніи Оренбургскаго Военнаго Губернатора.

Что за народъ Бесермяне, еще не обследовано. Георги, въ описаніи народовъ, обитающихъ въ Россіи, говоритъ объ нихъ вмѣстѣ съ Пермьяками и Зырянками, какъ объ одномъ и томъ же народѣ<sup>37)</sup>. А. М. Шлегель, въ напечатанномъ въ 1829 г. отчетѣ о совершенной имъ пѣздкѣ, замѣчаетъ, что Бесермяне (Besermänen), живущіе въ небольшомъ числѣ между Татарами, исповѣдуютъ Магометанскую вѣру, но говорятъ между собою по Вотски, или по Вотяцки<sup>38)</sup>, а бывшій Вятскій Граж-

36) О «пришлыхъ въ Башкирцы Татарахъ, Чувахахъ и Черемисахъ», упоминается въ Полномъ Собраніи Законовъ подѣ 1734 годомъ, Т. IX, No. 6571, на с. 312.

Всѣхъ вообще Тептерей въ 1844 году числилось:

	душъ обоюго пола.
Въ Оренбургской губерніи.....	209,761
« Пермской « .....	927
« Вятской « .....	5,748
	<u>216,436.</u>

Въ томъ числѣ 109,432 души мужскаго и 107,004 женскаго пола. Въ Оренбургской губерніи, въ числѣ Тептерей малая часть Христіанъ; прочіе Магометане и язычники, (послѣдніе суть Черемисы). Въ Пермской губерніи едвали не всѣ Магометане (Христіанъ между ними нѣтъ, но могутъ быть язычники въ числѣ Черемисъ). Въ Вятской губерніи Черемисы частью крещены, частью же не крещены.

37) Jo. Gottl. Georgi, Russland. Beschreibung aller Nationen des Russischen Reiches etc., Leipzig 1783. Bd. I, S. 72. Георги кажется увлекся сходствомъ звуковъ словъ Biarmier и Besarmier.

38) St. Petersburgische Zeitung 1829, No. 125, S. 849.

данскій Губернаторъ Ѳ. Корниловъ, описывая Слободской уѣздъ, повѣствуетъ, что Бесермяне живутъ совершенно отдѣльно, что Татары считаютъ ихъ ниже себя, и какъ бы презираютъ: берутъ отъ нихъ женъ, но своихъ дочерей въ замужество имъ не отдаютъ. Въ домашнемъ быту они употребляютъ Вотскій языкъ, которымъ владѣютъ лучше, чѣмъ Татарскимъ<sup>39)</sup>.

Это побудило меня показать въ Этнографической таблицѣ Бесермянъ при Вотякахъ, хотя бывшій Г. Управляющій Вятскою Палатою Государственныхъ имуществъ Ал. Дм. Игнатьевъ и увѣдомилъ меня официально, что Бесермяне ничто иное, какъ Татары, крещеные при Царѣ Іоаниѣ Васильевичѣ Грозномъ, что они по этому Православнаго исповѣданія и названы Бусурманами потому, что, принявъ Христіанскую вѣру, нѣсколько времени сохраняли еще языкъ и обычаи Татарскіе. Проживающіе вблизи Татаръ (пишетъ Г. Игнатьевъ) говорятъ по Татарски; другіе же, живя между Вотяками, держатся Вотскаго нарѣчія; но всѣ они болѣе или менѣе объясняются по Русски. Образъ жизни ихъ, отличаясь отъ Русскаго, болѣе похожъ на Татарскій, нежели на Вотскій; одежду же мужчины носятъ — смѣсь Русской съ Татарскою, различествуя отъ Татаръ тѣмъ, что не брѣютъ волосъ; женщины носятъ платье, примѣняясь къ Татарскому.

Какъ ни интересны эти свѣдѣнія, но я не смѣю имъ вѣрить безъ точнѣйшаго обслѣдованія предмета. По крайней мѣрѣ показаніе объ исключительно Татарскомъ происхожденіи Бесермянъ подлежитъ сомнѣнію, потому что Академическій путешественникъ Фалькъ (ум. въ 1774 году), въ запискахъ своихъ говорить, что въ числѣ Бесермянъ (Besagmen), въ 1770 году, находилось еще нѣсколько семействъ некрещеныхъ Шаманскихъ идолопоклонниковъ, (слѣдственно не Татаръ—Магометанъ<sup>40)</sup>).

39) Журналъ Министерства Внутреннихъ дѣлъ 1843 г., Кн. 12, с. 417.

40) J. P. Falk's Beiträge zur topographischen Kenntniss des Russischen Reichs. St. Petersburg. 1783 u. 1786. 4; Bd. III, S. 462. См. тамъ же Ч. I, с. 164. Впрочемъ похоже на то, что у Фалька подъ именемъ Besagmen разумѣть должно Пермиковъ; при чемъ не излишне замѣтить, что разработка собранныхъ Фалькомъ матеріаловъ была поручена Іо. Г. Георги.

Во всякомъ случаѣ вопросъ о Бесермянахъ заслуживаетъ вниманіе, и нельзя не желать, чтобы Географическое Общество приняло мѣры къ его рѣшенію.

Другой предметъ, къ удивленію доннынѣ еще не вполне обследованный, о которомъ я считаю долгомъ здѣсь упомянуть, есть окончательное разысканіе о Финнахъ С. Петербургской губерніи. Странно, что жители нашей столицы, о разнородности Маймистовъ, обитающихъ, такъ сказать, тотчасъ за городскими заставами, знаютъ почти не болѣе, какъ о разныхъ родахъ Эскимосскихъ: Аглегмютахъ, Квихпакцахъ и пр. Между тѣмъ достойно примѣчанія уже то, что изъ четырехъ финскихъ колѣнъ, обитающихъ въ шести уѣздахъ здѣшней губерніи, два старѣйшія: Чудья (или Водь<sup>41</sup>), и Ижоры (Ingerikot) Греко-Россійскаго исповѣданія, а другія два, многочисленнѣйшія колѣна: Эврэмѣйсетъ (Ävgämöiset) и Савакотъ (Sawakot) Лютеране. О первыхъ, т. е. о Води и Ижорахъ, показанія получены были сперва Академіею Наукъ отъ Г-на С. Петербургскаго Гражданскаго Губернатора, а потомъ (болѣе полныя), вслѣдствіе новыхъ сношеній, отъ нѣкоторыхъ Земскихъ Исправниковъ. Касательно Финновъ Евангелическаго исповѣданія, мною, при содѣйствіи Г. Генералъ-Суперинтендента Доктора Д. Ф. Флитнера, двукратно получены были вѣдомости и разныя дополнителныя увѣдомленія отъ 20-ти Протестантскихъ Пасторовъ. Сверхъ того, я въ Августѣ 1848 года, самъ объѣзжалъ уѣзды: Царскосельскій, Ораніенбаумскій и Ямбургскій, повѣряя уже полученныя свѣдѣнія и пополняя ихъ новыми, преимущественно изустными показаніями приходскихъ Священниковъ и Благочинныхъ; при чемъ полагались въ основаніе перечневыя годичныя, такъ называемыя формулярныя вѣдомости разныхъ приходовъ. Мѣста въ Гдовскомъ уѣздѣ, занимаемыя Эстами, (въ томъ числѣ и Православными Чухонцами, которыхъ Русскіе назы-

---

<sup>41</sup> По фински Watialaiset и Waddialaiset, т. е. Вотскій народъ. Это остатки древнихъ обитателей Вотской пятины, составлявшей часть Новгородскихъ владѣній.

вають Полуѣрцами), означены преимущественно на основаніи извѣщеній, полученныхъ отъ бывшаго Г. Управляющаго Палатою Государственныхъ имуществъ Д. П. Хрущова и Гдовскаго Окружнаго Начальника С. А. Попова. Наконецъ о Финнахъ Греко-Россійскаго исповѣданія, обитающихъ въ Сѣверовосточной части Лужскаго уѣзда, — оказывавшихся Ижорами, — я получилъ свѣдѣнія чрезъ Ораніенбаумское Дворцовое Правленіе, отъ котораго они зависятъ.

На изготовленной мною Этнографической картѣ Европейской Россіи нельзя было показать всѣ эти подраздѣленія Финскаго племени; почему Императорская Академія Наукъ, въ 1849 году, издала особую Этнографическую карту С. Петербургской губерніи, съ удержаніемъ на ней Финскихъ названій селеній. Эта карта могла бы быть издана и на Русскомъ языкѣ, съ Русскими названіями деревень; причемъ къ пояснительному тексту не излишне бы было приложить изображенія костюмовъ всѣхъ четырехъ Финскихъ колѣнъ, обитающихъ въ С. Петербургской губерніи<sup>42</sup>).

Но обращаюсь еще разъ къ предмету не маловажному въ отношеніи къ Этнографической картѣ: къ способу раскраски оной. Не могъ я, касательно цвѣтовъ, слѣдовать вполнѣ какой либо системѣ; почему я и рѣшилъ только избрать три главные цвѣта, какъ представители народности: желтый для Финновъ, синій для Татаръ, красный для Нѣмцевъ. Какъ однакоже на Картѣ надобно было показать не менѣе 38-ми отличій, то оставалось только прибѣгнуть къ окаймленію раскрашенныхъ мѣстъ, для того, чтобы изъ совокупнаго употребленія двухъ цвѣтовъ, можно было опредѣлить, какой гдѣ обитаетъ народъ. Согласившись въ этомъ

---

42) Не могу я здѣсь не обратить вниманія моихъ Читателей на достопримѣчательное сочиненіе Г. Академика Шёгрена: Ueber die finnische Bevölkerung des St. Petersburgischen Gouvernements und über den Ursprung des Namens Ingermannland (von Dr. A. J. Sjögren), напечатанное въ 1833 году въ «Запискахъ Академіи Наукъ» (Mémoires de l'Académie Imp. des sciences de St.-Petersbourg. VI Série; Sciences politiques etc. T. II, p. 123—242. — Составленное пок. Дм. Ив. Языковымъ извлеченіе изъ этого разсужденія помѣщено въ Русскомъ Историческомъ Сборникѣ, издаваемомъ Обществомъ Исторіи и Древностей Россійскихъ. Ч. IV (Москва 1840. 8.), с. 300—325.

съ бывшимъ Г-мъ Инспекторомъ межеванія казенныхъ земель (нынѣшнимъ Военнымъ Губернаторомъ Иркутска), Генераломъ К. К. Венцелемъ, который при началѣ работы, самъ мнѣ содѣйствовалъ, я такимъ образомъ отдѣлалъ свою карту. Сверхъ того, на основаніи азбучнаго порядка, каждый народъ получилъ свой номеръ, который, по мѣрѣ надобности и возможности, показанъ на картѣ.

Тамъ, гдѣ Нѣмцы и Евреи живутъ отдѣльными селеніями, они показаны присвоенными имъ красками; но гдѣ они обитаютъ вмѣстѣ съ Русскими и другими народами, не составляя главнаго населенія, ихъ неудобно было бы показать (хотя бы число ихъ и простиралось свыше 7-й части всѣхъ вообще жителей, какъ на прим. Евреевъ въ Вольнской губерніи).

Цыганы, по всей Россіи разсѣянные въ небольшомъ числѣ, показаны двумя особыми селеніями только въ Аккерманскомъ уѣздѣ Бессарабской Области<sup>43</sup>).

Какъ въ перечневое показаніе о числѣ инородцевъ Европейской Россіи, такъ и въ Этнографическую карту, не вошли нѣкоторыя инородцы, въ маломъ числѣ въ разныхъ губерніяхъ встрѣчающіеся. Таковы на прим. Арнауты (или Албанцы) и проч.<sup>44</sup>).

Изъ народовъ Словенскаго племени, я первоначально не намѣревался показать ни одного; но какъ въ послѣдствіи оказались у меня свѣдѣнія о Болгарахъ, Сербсахъ и Полякахъ, то я рѣшился нанести на карту и ихъ мѣста жительства. — Прошу однакоже не взыскивать съ меня, еслибы показанія мои въ этомъ отношеніи оказались неполными. Тамъ, гдѣ обитаютъ Велико-россіяне, Малороссіяне и Бѣлоруссы, карта осталась нераскрашеною<sup>45</sup>). Пространства обведенныя нераскрашеною чертою, означаютъ земли военнаго вѣдомства, обитаемыя Рус-

43) Это Каиръ и Фарабново (или Фараоновка), двѣ станицы Дунайскаго (Казачьяго) Войска.

44) См. выше примѣчаніе 31-е.

45) Нѣкоторыя показанія сего рода внесены мною въ большіе Этнографическіе Атласы, составленные какъ для Академіи Наукъ, такъ и для Географическаго Общества. Въ объясненіяхъ по губерніямъ эти отношенія не будутъ оставлены безъ вниманія.

скими. Въ Медынскомъ уѣздѣ Калужской губерніи пространство, занимаемое Дороховскою волостію, обведено оранжевою краскою потому, что жители оной (Русскіе) въ просторѣчій слывутъ Карелами. Въ Сѣверной Финляндіи Самоѣды по временамъ года измѣняютъ мѣстопробыванія свои, заходя въ пространства занимаемыя Карелами и Квеннами. По этому мѣста ихъ жительства не могли быть означены опредѣлительною чертою. Проведенныя на картѣ ломаныя линіи обозначаютъ это обстоятельство.

За правописаніе названій мѣстъ, обитаемыхъ инородцами, я не могу принять на себя отвѣтственности. Въ этомъ отношеніи я долженъ былъ слѣдовать вѣдомостямъ, полученнымъ какъ оффиціальнымъ путемъ, такъ и посредствомъ частныхъ сношеній. Нѣтъ сомнѣнія, что въ нѣкоторыхъ названіяхъ окажутся погрѣшности; но ничтожныя ошибки сего рода легко могутъ быть исправляемы при новыхъ изданіяхъ карты, если только знатоки дѣла будутъ сообщать свои замѣчанія.

Въ отношеніи къ шрифтамъ Этнографической карты я надѣюсь, что она будетъ имѣть предъ другими, доннынѣ изданными картами, то преимущество, что посадки и мѣстечки тутъ легко можно отличать отъ другихъ населенныхъ мѣстъ, такъ какъ объ нихъ я впервые успѣлъ собрать сколько можно полныя свѣдѣнія.

Въ отношеніи къ первому изданію Этнографической карты остается замѣтить, что юговосточная часть оной (Л. IV.) уже была выгравирована и отпечатана, когда послѣдовалъ Высочайшій указъ 6 Декабря 1850 года объ учрежденіи Самарской губерніи. Это побудило меня показать на картѣ границы новой губерніи красною краскою, между тѣмъ какъ всѣ вообще губерніи окаймлены синею.

Наконецъ мнѣ остается еще упомянуть о подготовляемомъ мною пояснительномъ текстѣ къ Этнографической картѣ. Тутъ опять я долженъ повторить, что Этнографическими изслѣдованіями

я занялся какъ Статистикъ, нуждающійся въ данныхъ сего рода. По этому, обозначивъ предѣлы жилищъ разныхъ племенъ, я представлю въ поясненіи преимущественно собранныя свѣдѣнія о числѣ жителей каждаго племени по губерніямъ и по народамъ. Болѣе прошу отъ меня не требовать. Чисто Этнографическія изслѣдованія: разысканія о физическомъ и нравственномъ бытѣ каждаго народа — дѣло Этнографа. Нѣтъ сомнѣнія, что таковой найдется: пожелаемъ только, чтобы это былъ не мечтатель, а безпристрастный и прозорливый наблюдатель, не краснословъ, но повѣствователь чистосердечный, не увлекающійся ни своимъ предметомъ, ни ложнымъ патриотизмомъ.

Для такихъ-то изслѣдователей желательно было бы совокупить въ одно все то, что о каждомъ народѣ сказано въ Лѣтописяхъ, въ разныхъ собраніяхъ грамотъ и договоровъ, въ Актахъ Археографической Экспедиціи, въ Актахъ Историческихъ и Юридическихъ, въ Исторіи Карамзина, и наконецъ въ обоихъ Полныхъ Собраніяхъ Законовъ. Но это я, на первый случай, рѣшился сдѣлать и напечатать только въ видѣ опыта, въ отношеніи къ двумъ народамъ, обитающимъ въ С. Петербургской губерніи — Води и Нѣмцамъ. Принять на себя разработку исподоволь подготовляемыхъ подѣ моимъ руководствомъ матеріаловъ для Исторіи всѣхъ вообще встрѣчаемыхъ въ Европейской Россіи инородцевъ, я считаю для себя одного не по силамъ. Знаю однако же, что рано или поздно, это будетъ признано необходимымъ. Благодаря за оказанное мнѣ Географическимъ Обществомъ благосклонное содѣйствіе при изготовленіи Этнографической карты Европейской Россіи, я могу только желать, чтобы Господа Сочлены мои были убѣждены, что я сдѣлалъ все, отъ меня зависѣвшее, для оправданія этого лестнаго довѣрія.

Въ заключеніе да позволено мнѣ будетъ просить всѣхъ проsvщенныхъ любителей отечественной Статистики вообще и Этнографіи въ особенности, сообщать Императорскому Русскому Географическому обществу, или же мнѣ непосредственно, свои

замѣчанія какъ въ отношеніи къ составленной мною Этнографической картѣ Европейской Россіи, такъ и касательно распространенія и числа инородцевъ по губерніямъ, о чемъ отнынѣ будутъ печататься статьи въ одномъ изъ изданій Общества.

Пользуясь благосклонными сообщеніями сего рода, можно будетъ усовершенствовать карту и исправлять статьи, изъ которыхъ въ послѣдствіи должна составиться особая книга.



# СПИСОКЪ ИНОРОДАМЪ ЕВРОПЕЙСКОЙ РОССИИ,

СЪ ПОКАЗАНІЕМЪ ГУБЕРНІИ, ВЪ КОТОРЫХЪ ОНИ НАХОДЯТСЯ.

<p><b>1. САМООДЫ.</b> <span style="float: right; font-size: small;">Душъ об. пола</span></p> <p>Въ Архангельской губ.....4,495.</p> <p><b>2. ЛОНАРИ.</b></p> <p>Въ Архангельской губ.....2,289.</p> <p><b>3. ВОГУЛЫ.</b></p> <p>Въ Пермской губ.....872.</p> <p><b>4. ФИННЫ.</b></p> <p><b>А) ЧУДЬ, въ пространномъ смыслѣ.</b></p> <p><i>а) ЧУДЬ въ тѣсномъ смыслѣ (Чухарь).</i></p> <p>Въ Новгородской губ.....7,067 Олоонецкой.....8,550 <u>15,617.</u></p> <p><i>б) ВОДЬ (Чудь).</i></p> <p>Въ С.Петербургской губ. .5,148.</p> <p><i>с) ЭСТЫ (Чухна, Чухны).</i></p> <p>Въ Витебской губ.....9,936 Лифляндской.....355,216 Псковской.....8,000 С. Петербургской.....7,736 Эстляндской.....252,608 <u>633,496.</u></p>	<p><i>д) ЛИВЫ.</i> <span style="float: right; font-size: small;">Душъ об. пола</span></p> <p>Въ Курляндской губ.....2,052 Лифляндской.....22 <u>2,074.</u></p> <p><b>Б) КАРЕЛЫ, въ пространномъ смыслѣ.</b></p> <p><i>а) ЭВРЭМЪСЕТЬ.</i></p> <p>Въ Новгородской губ.....31 С. Петербургской.....29,344 <u>29,375.</u></p> <p><i>б) САВАКОТЬ.</i></p> <p>Въ С.Петербургской губ. 42,979.</p> <p><i>с) ИЖОРЫ.</i></p> <p>Въ С.Петербургской губ. 17,800.</p> <p><i>д) КАРЕЛЫ, въ тѣсномъ смыслѣ.</i></p> <p>Въ Архангельской губ.... 11,228 Новгородской.....27,076 Олоонецкой.....43,810 С. Петербургской.....3,660 Тамбовской.....? Тверской.....84,638 Ярославской.....1,283 <u>171,695.</u></p>
--	---

**5. НАРОДЫ ПЕРМСКІЕ.****а) ЗЫРЯНЕ.**

	Душъ об. пола
Въ Архангельской губ.....	6,958
Вологодской.....	64,007
	<u>70,965.</u>

**б) ПЕРМЯКИ.**

Въ Вятской губ.....	4,599
Пермской.....	47,605
	<u>52,204.</u>

**с) ВОТЯКИ.**

Въ Вятской губ.....	181,270
Казанской.....	5,500
Оренбургской.....?	
Самарской.....?	
	<u>186,770.</u>

**д) БЕСЕРМЯНЕ.**

Въ Вятской губ.....	4,545.
---------------------	--------

**6. НАРОДЫ ВОЛЖСКІЕ.****а) ЧЕРЕМЫСЫ.**

Въ Вятской губ.....	75,450
Казанской.....	71,375
Костромской.....	3,357
Нижегородской.....	4,330
Оренбургской.....	2,626
Пермской.....	7,938
	<u>165,076.</u>

**б) МОРДВА (Мокша, Эраи и  
Маратаи).**

Въ Астраханской губ.....	48
Казанской.....	14,867
Нижегородской.....	53,382
Оренбургской.....	5,200
Пензенской.....	106,025
Самарской.....	74,910
Саратовской.....	78,010
Симбирской.....	98,968
Таврической.....	340
Тамбовской.....	48,491
	<u>480,241.</u>

**с) ЧУВАШИ.**Душъ  
об. пола

Въ Вятской губ.....	17
Казанской.....	300,091
Оренбургской.....	8,352
Самарской.....	29,926
Саратовской.....	6,852
Симбирской.....	84,714
	<u>429,952.</u>

**7. ТАТАРЫ, въ простран-  
номъ смыслѣ.****а) ТАТАРЫ, въ тѣсномъ смыслѣ  
(съ Ногайцами).**

Въ Астраханской губ....	21,092
Виленской.....	1,874
Вятской.....	57,944
Гродненской.....	849
Землѣ Донскаго Войска..	629
Казанской губ.....	308,574
Ковенской.....	415
Костромской.....	262
Минской.....	2,120
Нижегородской.....	22,788
Оренбургской.....	230,080
Пензенской.....	34,684
Пермской.....	17,271
Подольской.....	46
Рязанской.....	4,725
Самарской.....	83,927
Саратовской.....	46,713
Симбирской.....	67,730
Ставропольской.....	96,037
Таврической.....	275,822
Тамбовской.....	10,640
Эстляндской.....	12
	<u>1,284,234.</u>

**б) БАШКИРЫ.**

Въ Вятской губ.....	3,617
Оренбургской.....	332,358
Пермской.....	40,746
Самарской.....	15,351
	<u>392,072.</u>

с) **МЕЩЕРЯКИ.**

Въ Оренбургской губ....	71,578
Пензенской.....?	
Пермской.....	5,783
Саратовской.....	2,580
	<hr/>
	79,941.

д) **КИРГИЗЫ** (Кайсаки).

Въ Астраханской губ....	82,000.
-------------------------	---------

**8. МОНГОЛЫ.**

**КАЛМЫКИ.**

Въ Астраханской губ....	87,656
Землѣ Войска Донскаго.....	20,591
Оренбургской.....?	
Самарской.....?	
Саратовской.....	692
Ставропольской.....	10,223
	<hr/>
	119,162.

**9. ЛИТОВЦЫ, въ пространномъ смыслѣ.**

а) **ЛИТВА**, въ тѣсномъ смыслѣ (Жмудь).

Въ Виленской губ.....	138,320
Гродненской.....	2,338
Ковенской.....	568,794
Курляндской.....	7,434
	<hr/>
	716,886.

б) **ЛАТЫШИ.**

Въ Витебской губ.....	142,497
Ковенской.....	6,341
Курляндской.....	401,939
Лифляндской.....	318,872
Псковской.....	458
С. Петербургской.....	2,000
	<hr/>
	872,107.

**10. Волохи** (Молдаване).

Въ Бессарабской области.....	406,182
Екатеринославской губ.....	9,858
Подольской.....	7,429
Херсонской.....	75,000
	<hr/>
	498,469.

**11. СЛОВЕНСКІЕ НАРОДЫ.**

а) **БОЛГАРЫ.**

Въ Бессарабской обл....	64,736
Таврической губ.....	1,234
Херсонской.....	11,132
	<hr/>
	77,102.

б) **СЕРБЫ.**

Въ Бессарабской обл.....	89
Екатеринославской губ.....	858
Херсонской.....	436
	<hr/>
	1,383.

с) **ПОЛЯКИ.**

Въ Астраханской губ.....?	
Бессарабской обл.....	733
Волынской губ. ок.	150,000
Гродненской.....	82,689
Екатеринославской ок.	8,000
Кіевской.....	100,000
Ковенской.....?	
Курляндской.....	12,888
Лифляндской.....	3,213
Минской.....?	
Могилевской.....?	
Оренбургской.....?	
Подольской.....	100,000
С. Петербургской.....	19,149
Саратовской.....?	
Ставропольской.....?	
Херсонской.....	850
Эстляндской.....	13
	<hr/>
	477,535.

**12. ГРЕКИ.**Душь  
об. пола

Въ Астраханской губ.....	20
Бессарабской обл.....	3,353
Екатеринославской губ.....	32,633
Подольской.....	50
Таврической.....	5,426
Херсонской.....	3,500
Черниговской.....	1,791
	<hr/>
	46,773.

**13. АРМЯНЕ.**

Въ Астраханской губ.....	5,272
Бессарабской обл.....	2,353
Екатеринославской губ.....	14,931
С. Петербургской.....	170
Ставропольской.....	9,000
Таврической.....	3,960
Херсонской.....	1,990
	<hr/>
	37,676.

**14. НѢМЦЫ.**

Въ Архангельской губ.....	450
Астраханской.....	250
Бессарабской обл.....	10,200
Виленской губ.....	765
Витебской.....	1,300
Владимирской.....	100
Вологодской.....	100
Вольнской.....	ок. 4,000
Воронежской.....	1,900
Вятской.....	120
Гродненской.....	5,355
Земль Войска Дон- скаго.....	11
Екатеринославской губ.....	13,232

Душь  
об. пола

Въ Казанской губ.....	550
Калужской.....	132
Кіевской.....	1,200
Ковенской.....	?
Костромской.....	50
Курляндской.....	38,593
Курской.....	400
Лифляндской.....	51,340
Минской.....	330
Могилевской.....	200
Московской.....	8,000
Нижегородской.....	204
Новгородской.....	1,100
Олонцкой.....	120
Оренбургской.....	1,034
Орловской.....	200
Пензенско й.....	250
Пермской.....	300
Подольской.....	1,126
Полтавской.....	800
Псковской.....	557
Рязанской.....	227
Самарской.....	46,900
С. Петербургской.....	50,800
Саратовской.....	62,500
Симбирской.....	158
Смоленской.....	229
Ставропольской.....	1,036
Таврической.....	22,324
Тамбовской.....	227
Тверской.....	200
Тульской.....	180
Харьковской.....	650
Херсонской.....	31,700
Черниговской.....	1,500
Эстляндской.....	10,000
Ярославской.....	100
	<hr/>
	373,000.

**15. ШВЕДЫ.**

	Душъ об. пола
Въ Курляндской губ.....	7
Лифляндской.....	425
С. Петербургской.....	6,156
Херсонской.....	168
Эстляндской.....	4,714
	<hr/> 11,470.

**16. ЕВРЕИ.****а) ТАЛМУДИСТЫ (Польша  
и Турецкіе).**

Въ Бессарабской обл.....	42,380
Виленской губ.....	69,397
Витебской.....	47,649
Волынской.....	195,030
Вятской.....	58
Гродненской.....	99,592
Екатеринославской.....	6,139
Кіевской.....	103,326
Ковенской.....	82,664
Курляндской.....	23,486
Лифляндской.....	532
Минской.....	88,880
Могилевской.....	83,715
Подольской.....	150,485
Полтавской.....	16,140
Таврической.....	4,110
Херсонской.....	22,424
Черниговской.....	18,400
	<hr/> 1.054,407.

**б) КАРАИМЫ.**

Въ Виленской губ.....	424
Волынской.....	320
Ковенской.....	337
Таврической.....	4,198
Херсонской.....	446
	<hr/> 5,725.

**17. ЦЫГАНЫ.**

	Душъ об. пола
Въ Архангельской губ.....	25
Бессарабской обл.....	18,738
Виленской губ.....	107
Витебской.....	607
Владимірской.....	130
Вологодской.....	160
Волынской.....	143
Воронежской.....	2,586
Вятской.....	338
Гродненской.....	83
Земль Войска Донскаго..	408
Екатеринославской губ..	425
Казанской.....	188
Калужской.....	659
Кіевской.....	880
Ковенской.....	169
Костромской.....	264
Курляндской.....	60
Курской.....	1,200
Лифляндской.....	6
Минской.....	257
Могилевской.....	424
Московской.....	1,200
Нижегородской.....	369
Новгородской.....	344
Олонецкой.....	142
Оренбургской.....	85
Орловской.....	510
Пензенской.....	120
Пермской.....	265
Подольской.....	464
Полтавской.....	775
Псковской.....	369
Рязанской.....	595
Самарской.....	511
С. Петербургской.....	254
Саратовской.....	385
Симбирской.....	171
Смоленской.....	808

	Душъ об. пола
Въ Ставропольской губ.....	42
Таврической.....	7,726
Тамбовской.....	147
Тверской.....	160
Тульской.....	315
Харковской.....	1,166
Херсонской.....	2,516
Черниговской.....	458
Ярославской.....	493
	<hr/> 48,247.

Итого въ Европейской Рос-  
си, показанныхъ на Этногра-  
фической картѣ инородцевъ  
8.493,782 души обоого пола.

Сверхъ того въ Европей-  
ской же Россіи встрѣчаются:

**АРНАУТЫ** (Албанцы или  
Шипетары).

Въ Бессарабской Обла-  
сти (въ 1850 г.).....1,328

### **БУХАРЦЫ.**

Въ губ. Астраханской.....?  
« « Оренбургской.....?

### **ГРУЗИНЫ.**

Въ губ. Астрахан-  
ской.....290 } 1,000.  
« « Ставрополь-  
ской.....710 }

### **ИНДѢЙЦЫ.**

Въ губ. Астраханской.....10.

**КАРАКАЛПАКИ.** Душъ  
об. пола

Въ губ. Астраханской.....60.  
« « Оренбургской.....?  
« « Пермской.....?

### **ОСЕТИНЦЫ.**

Въ губ. Ставропольской..1,650.

### **ПЕРСИЯНЕ** (Кызылбаши).

Въ губ. Астраханской460 }  
« « Самарской.....186 } 646.

### **ТРУХМЕНЦЫ.**

Въ губ. Астрахан-  
ской.....1,600 }  
« « Ставропол-  
ской (въ чис-  
лѣ Ногайск.  
Татарь).....5,271 } 7,321.  
« « Таврическ. ...450 }

### **ФРАНЦУЗЫ.**

Въ Бессарабской области  
(Колонистовъ, въ  
1850 г.).....250.

### **ЖИВИНЦЫ.**

Въ губ. Астраханской190 }  
« « Саратовской.....25 } 215.

### **ЧЕРКЕСЫ.**

Въ землѣ Донскаго Вой-  
ска (въ 1850 г.).....130.  
Въ губ. Самарской.....?  
« « Симбирской.....45?

Показанныя числа относятся преиму-  
щественно ко времени 8-й народной  
переписи, 1834 года.

# ЧИСЛО ИНОРОДЦЕВЪ ПО ГУБЕРНІЯМЪ.

<b>1. АРХАНГЕЛЬСКАЯ</b> губ.	Душъ об. пола
Самоѣдовъ.....	4,495
Лопарей.....	2,289
Кареловъ, въ тѣсномъ смыслѣ.....	11,228
Зырянъ.....	6,958
Нѣмцевъ.....	450
Цыганъ.....	25
	25,445.

<b>2. АСТРАХАНСКАЯ.</b>	
Мордвы.....	48
Татаръ, въ тѣсномъ смыслѣ.....	21,092
Киргизъ (Кайсаковъ).....	82,000
Калмыковъ.....	87,656
Поляковъ.....	?
Грековъ.....	20
Армянъ.....	5,272
Нѣмцевъ.....	250
	196,338.

<b>3. БЕССАРАВСКАЯ</b> обл.	
Волоховъ или Молда- ванъ.....	406,182
Болгаръ.....	64,736
Сербовъ.....	89

Поляковъ.....	733
Грековъ.....	3,353
Армянъ.....	2,353
Нѣмцевъ.....	10,200
Евреевъ Талмудистовъ.....	42,380
Цыганъ.....	18,738
	548,764.

## 4. ВИЛЕНСКАЯ губ.

Татаръ, въ тѣсномъ смыслѣ.....	1,874
Литвы, въ тѣсномъ см. (Жмуди).....	138,320
Поляковъ.....	?
Нѣмцевъ.....	765
Евреевъ { Талмудистовъ.....	69,397
{ Караймовъ.....	424
Цыганъ.....	107
	210,887.

## 5. ВИТЕБСКАЯ.

Эстовъ (Чухонцевъ).....	9,936
Латышей.....	142,497
Нѣмцевъ.....	1,300
Евреевъ Талмудистовъ.....	47,649
Цыганъ.....	607
	201,989.

**6. Владимирская.**

	Душъ об. пола
Нѣмцевъ.....	? 100
Цыганъ.....	130
	230.

**7. Вологодская.**

Зырянъ.....	64,007
Нѣмцевъ.....	100
Цыганъ.....	160
	64,267.

**8. Волынская.**

Поляковъ.....	около 150,000
Нѣмцевъ.....	ок. 4,000
Евреевъ { Талмудистовъ	195,030
{ Караимовъ .....	320
Цыганъ.....	143
	349,493.

**9. Воронежская.**

Нѣмцевъ.....	1,900
Цыганъ.....	2,586
	4,486.

**10. Вятская.**

Пермяковъ.....	4,599
Вотяковъ.....	181,270
Бесермянъ.....	4,545
Черемись.....	75,450
Чувашъ.....	17
Татаръ, въ тѣсномъ см. ..	57,944
Башкиръ.....	3,617
Нѣмцевъ.....	120
Евреевъ Талмудистовъ .....	58
Цыганъ .....	338
	327,958.

**11. Гродненская.**

Татаръ, въ тѣсномъ см. ....	849
Литвы, въ тѣсномъ см.	
(Жмуди).....	2,338

Поляковъ.....	82,689
Нѣмцевъ.....	5,355
Евреевъ Талмудистовъ ..	99,592
Цыганъ.....	83
	190,906.

**12. Земля Донскаго Войска.**

Татаръ, въ тѣсномъ см. ....	629
Калмыковъ.....	20,591
Нѣмцевъ.....	11
Цыганъ.....	408
	21,639.

**13. Екатеринославская.**

Волоховъ или Молдаванъ	9,858
Сербовъ.....	858
Поляковъ.....	ок. 8,000
Грековъ.....	32,633
Армянъ.....	14,931
Нѣмцевъ.....	13,232
Евреевъ Талмудистовъ....	6,139
Цыганъ.....	425
	86,076.

**14. Казанская.**

Вотяковъ.....	5,500
Черемись.....	71,375
Мордвы.....	14,867
Чувашъ.....	300,091
Татаръ, въ тѣсномъ см. ....	308,574
Нѣмцевъ.....	550
Цыганъ.....	188
	701,145.

**15. Калужская.**

Нѣмцевъ.....	132
Цыганъ.....	659
	791.

16. КИЕВСКАЯ.	Душъ об. пола
Поляковъ.....	100,000
Нѣмцевъ.....	1,200
Евреевъ Талмудистовъ.....	103,326
Цыганъ.....	880
	<hr/>
	205,406.

### 17. КОВЕНСКАЯ.

Татаръ, въ тѣсномъ смьслѣ	415
Литвы, въ тѣсномъ см. (Жмуди).....	568,794
Латышей.....	6,341
Поляковъ.....?	
Нѣмцевъ.....?	
Евреевъ { Талмудистовъ.....	82,664
{ Караимовъ.....	337
Цыганъ.....	169
	<hr/>
	658,720.

### 18. РОСТРОМСКАЯ.

Черемись.....	3,357
Татаръ, въ тѣсномъ см.....	262
Нѣмцевъ.....	50
Цыганъ.....	264
	<hr/>
	3,933.

### 19. КУРЛЯНДСКАЯ.

Ливовъ.....	2,052
Литвы, въ тѣсномъ см. (Жмуди).....	7,434
Латышей.....	401,939
Поляковъ.....	12,888
Нѣмцевъ.....	38,593
Шведовъ.....	7
Евреевъ Талмудистовъ.....	23,486
Цыганъ.....	60
	<hr/>
	486,459.

20. КУРСКАЯ.	Душъ об. пола
Нѣмцевъ.....	400
Цыганъ.....	1,200
	<hr/>
	1,600.

### 21. ЛИФЛЯНДСКАЯ.

Эстовъ (Чухонцевъ)....	355,216
Ливовъ.....	22
Латышей.....	318,872
Поляковъ.....	3,213
Нѣмцевъ.....	51,340
Шведовъ.....	425
Евреевъ Талмудистовъ.....	532
Цыганъ.....	6
	<hr/>
	729,626.

### 22. МИНСКАЯ.

Татаръ, въ тѣсномъ см. ..	2,120
Поляковъ.....?	
Нѣмцевъ.....	330
Евреевъ Талмудистовъ ..	88,880
Цыганъ.....	257
	<hr/>
	91,587.

### 23. МОГИЛЕВСКАЯ.

Поляковъ.....?	
Нѣмцевъ.....	200
Евреевъ Талмудистовъ ..	83,715
Цыганъ.....	424
	<hr/>
	84,339.

### 24. МОСКОВСКАЯ.

Нѣмцевъ.....	8,000
Цыганъ.....	1,200
	<hr/>
	9,200.

### 25. НИЖЕГОРОДСКАЯ.

Черемись.....	4,330
Мордвы.....	53,382

Татарь, въ тѣсномъ см. ...	22,788
Нѣмцевъ.....	204
Цыганъ.....	369
	<hr/>
	81,073.

**26. Новгородская.**

Чуди, въ тѣсномъ см. (Чухарей).....	7,067
Эврэмйсетъ.....	31
Кареловъ, въ тѣсномъ смыслѣ.....	27,076
Нѣмцевъ.....	1,100
Цыганъ.....	344
	<hr/>
	35,618.

**27. Олонецкая.**

Чуди, въ тѣсномъ см. (Чухарей).....	8,550
Кареловъ, въ тѣсномъ см.	43,810
Нѣмцевъ.....	120
Цыганъ.....	142
	<hr/>
	52,622.

**28. Оренбургская.**

Вотьяковъ.....?	
Черемись.....	2,626
Мордвы.....	5,200
Чувашъ.....	8,352
Татарь, въ тѣсномъ см.	230,080
Башкирь.....	332,358
Мещеряковъ.....	71,578
Калмыковъ.....?	
Поляковъ.....?	
Нѣмцевъ.....	1,034
Цыганъ.....	85
	<hr/>
	651,313.

**29. Орловская.**

Нѣмцевъ.....	200
Цыганъ.....	510
	<hr/>
	710.

<b>30. Пензенская.</b>	Душъ об. пола
Мордвы.....	106,025
Татарь, въ тѣсномъ см. ...	34,684
Мещеряковъ.....?	
Нѣмцевъ.....	250
Цыганъ.....	120
	<hr/>
	141,079.

**31. Пермская.**

Вогуль.....	872
Пермяковъ.....	47,605
Черемись.....	7,938
Татарь, въ тѣсномъ см. ...	17,271
Башкирь.....	40,746
Мещеряковъ.....	5,783
Нѣмцевъ.....	300
Цыганъ.....	265
	<hr/>
	120,780.

**32. Подольская.**

Татарь, въ тѣсномъ см. ....	46
Волоховъ или Молдаванъ	7,429
Поляковъ.....	100,000
Грековъ.....	50
Нѣмцевъ.....	1,126
Евреевъ Талмудистовъ	150,485
Цыганъ.....	464
	<hr/>
	259,600.

**33. Полтавская.**

Нѣмцевъ.....	800
Евреевъ Талмудистовъ..	16,140
Цыганъ.....	775
	<hr/>
	17,715.

**34. Исковская.**

Эстовъ (Чухонцевъ).....	8,000
Латышей.....	458
Нѣмцевъ.....	557
Цыганъ.....	369
	<hr/>
	9,384.

**35. РИЗАНСКАЯ.** Душъ  
об. пола

Татарь, въ тѣсномъ см...	4,725
Нѣмцевъ.....	ок. 227
Цыганъ.....	595
	<hr/>
	5,547.

**36. САМАРСКАЯ.**

Вотьяковъ.....?	
Мордвы.....	74,910
Чувашь.....	29,926
Татарь, въ тѣсномъ см...	83,927
Башкирь.....	15,351
Калмыковъ.....?	
Нѣмцевъ.....	46,900
Цыганъ.....	511
	<hr/>
	251,525.

**37. С. ПЕТЕРБУРГСКАЯ.**

Води (Чудь).....	5,148
Эстовъ (Чухонцевъ).....	7,736
Эвремѣйсетъ.....	29,344
Савакотъ.....	42,979
Ижоръ.....	17,800
Кареловъ, въ тѣсномъ см.	3,660
Латышей.....	2,000
Поляковъ.....	19,149
Армянъ.....	170
Нѣмцевъ.....	50,800
Шведовъ.....	6,156
Цыганъ.....	254
	<hr/>
	185,196.

**38. САРАТОВСКАЯ.**

Мордвы.....	78,010
Чувашь.....	6,852
Татарь, въ тѣсномъ см.	46,713
Мещеряковъ.....	2,580
Калмыковъ.....	692
Нѣмцевъ.....	62,500
Цыганъ.....	385
	<hr/>
	197,732.

**39. СИБИРСКАЯ.** Душъ  
об. пола

Мордвы.....	98,968
Чувашь.....	84,714
Татарь, въ тѣсномъ см...	67,730
Нѣмцевъ.....	158
Цыганъ.....	171
	<hr/>
	251,741.

**40. СМОЛЕНСКАЯ.**

Нѣмцевъ.....	229
Цыганъ.....	808
	<hr/>
	1,037.

**41. СТАВРОПОЛЬСКАЯ.**

Татарь, въ тѣсномъ см.	
(съ Ногайцами).....	96,037
Калмыковъ.....	10,223
Армянъ.....	9,000
Нѣмцевъ.....	1,036
Цыганъ.....	42
	<hr/>
	116,338.

**42. ТАВРИЧЕСКАЯ.**

Мордвы.....	340
Татарь, въ тѣсномъ см.	
(съ Ногайцами)...	275,822
Болгарь.....	1,234
Грековъ.....	5,426
Армянъ.....	3,960
Нѣмцевъ.....	22,324
Евреевъ { Талмудистовъ...4,110	
{ Караимовъ.....4,198	
Цыганъ.....	7,726
	<hr/>
	325,140

**43. ТАМБОВСКАЯ.**

	Душъ об. пола
Кареловъ.....?	
Мордвы.....	48,491
Татаръ, въ тѣсномъ см... 10,640	
Нѣмцевъ.....	ок. 227
Цыганъ.....	147
	<hr/>
	59,505.

**44. ТВЕРСКАЯ.**

Кареловъ, въ тѣсномъ смыслѣ.....	84,638
Нѣмцевъ.....	?200
Цыганъ.....	160
	<hr/>
	84,998.

**45. ТУЛЬСКАЯ.**

Нѣмцевъ.....	180
Цыганъ.....	315
	<hr/>
	495.

**46. ХАРЬКОВСКАЯ.**

Нѣмцевъ.....	650
Цыганъ.....	1,166
	<hr/>
	1,816.

**47. ХЕРСОНСКАЯ.**

Волоховъ или Молда- ванъ.....	75,000
Болгаръ.....	11,132
Сербовъ.....	436
Поляковъ.....	850
Грековъ.....	3,500

Душъ  
об. пола

Армянь.....	1,990
Нѣмцевъ.....	31,700
Шведовъ.....	168
Евреевъ { Талмудистовъ.. 22,424	
{ Караимовъ ..... 446	
Цыганъ.....	2,516
	<hr/>
	150,162.

**48. ЧЕРНИГОВСКАЯ.**

Грековъ.....	1,791
Нѣмцевъ.....	1,500
Евреевъ Талмудистовъ.. 18,400	
Цыганъ.....	458
	<hr/>
	22,149.

**49. ЭСТЛЯНДСКАЯ.**

Эстовъ (Чухонцевъ)....	252,608
Татаръ, въ тѣсномъ см.....	12
Поляковъ.....	13
Нѣмцевъ.....	10,000
Шведовъ.....	4,714
	<hr/>
	267,347.

**50. ЯРОСЛАВСКАЯ.**

Кареловъ, въ тѣсномъ см. 1., 283	
Нѣмцевъ.....	100
Цыганъ.....	493
	<hr/>
	1,876.

Всего въ Европейской Россіи  
Иностранцевъ показанныхъ на  
картѣ 8.493,782 души обоого  
пола.




# ПОКАЗА

ВЪ ГУБЕ


## ДЕЙСК

УЩЕСТВЕННО ПО 8-

ОДЫ ВОЛЖСКІЕ			Нѣмцы.	Шведы.	Е В Р Е И.		Цыганы.	
Мордва.	Чуваши.	Армяне.			Талмудисты.	Караимы.		
			450				25	1
48		5,272	250					2
		2,353	10,200		42,380		18,738	3
			765		69,397	424	107	4
			1,300		47,649		607	5
			100?				130	6
			100				160	7
							143	8
							2,586	9
							338	10
							83	11
							408	12
							125	13
							88	14
							59	15
							30	16
							9	17
							18	18
								19
								20
								21
								22
								23
								4
								;



Межвузовский  
ОИО  
при Уральском  
Институте  
научных  
исследований



DK 33  
.K79

Koppen  
Ob etnograficheskoi  
kartie Evropeiskoi  
Rossii

P. T. 1.

DK 33  
.K79

Koppen  
Ob etnograficheskoi  
kartie Evropeiskoi  
Rossii

U of Chicago



24664160