



У КАРТЫ МИРА

ИОРДАНИЯ

У КАРТЫ МИРА

Е. А. ЛЕБЕДЕВ

ИОРДАНИЯ

ГОСУДАРСТВЕННОЕ ИЗДАТЕЛЬСТВО
ГЕОГРАФИЧЕСКОЙ ЛИТЕРАТУРЫ

Москва 1959

ОГЛАВЛЕНИЕ

	<i>Стр.</i>
Общие сведения	3
Географическое положение и природные условия .	7
Население и города	12
Хозяйство	18

На первой странице обложки: Мечеть Омара в Иерусалиме.

На последней странице обложки: Река Иордан.

Евгений Александрович Лебедев

И О Р Д А Н И Я

Редактор *Б. Ш. Забирса*
Художественный редактор *С. С. Верховский*
Технический редактор *Н. И. Ногина*
Корректор *З. Г. Гейзе*

Т-11349. Сдано в производство 4.VIII-1958 г.
Подписано в печать 31.X-1958. Формат 84×108^{1/32}
Физических листов 0,88. Печатных листов 1,23., вкл. 0,21
Издательских листов 1,37
Тираж 32 000
Цена 40 коп. Заказ № 2142

Москва, В-71, Ленинский проспект, 15, Географгиз

Первая Образцовая типография имени А. А. Жданова
Московского городского Совнархоза
Москва, Ж-54, Валовая, 28.

ОБЩИЕ СВЕДЕНИЯ

Лето 1958 года ознаменовалось крупными политическими событиями на Ближнем и Среднем Востоке. В центре этих событий, наряду с другими арабскими странами, оказалась и маленькая Иордания, к которой было приковано пристальное внимание всей мировой общественности.

Иордания находится на западе Азии. Она граничит с Сирией на севере, с Ираком на северо-востоке, с Саудовской Аравией на юго-востоке и юге, с государством Израиль на западе. Иордания не имеет выхода к морю, за исключением небольшого участка территории, омываемого водами Акабского залива.

Площадь Иордании в современных границах составляет 96,5 тыс. кв. км.

Столица Иордании — г. Амман. Государственный язык арабский; государственная религия — ислам, который исповедуют примерно 80 % населения.

В административном отношении Иордания делится на область пустыни и восемь лив (районов) с центрами в наиболее крупных городах страны — Аджлуне, Аммане, Белке, Кераке, Маанс, Наблусе, Иерусалиме и Хевроне.

По государственному устройству Иордания — конституционная монархия.

Законодательная власть в стране принадлежит Национальной ассамблее (парламенту), состоящей из палаты представителей (нижняя палата) и сената (верхняя палата). Однако все законы, принимаемые Национальной ассамблеей, вступают в силу только после утверждения

их королем. Король, как глава государства, пользуется правом вето, т. е. может отвергнуть любой закон, принятый парламентом. Палата представителей состоит из 40 депутатов, избираемых только мужчинами иорданского подданства, достигшими 18-летнего возраста. 20 депутатов избирается от восточной части Иордании (находящейся к востоку от реки Иордан) и 20 — от западной (т. е. от районов, которые были присоединены к Иордании после 1949 года). Палата представителей избирается на четыре года. Сенат состоит из 20 членов, назначаемых королем сроком на восемь лет. Через каждые четыре года половина сенаторов сменяется.

Исполнительная власть принадлежит правительству во главе с премьер-министром, которое ответственно перед парламентом.

* *
*

С XVI века до 1918 года территория современной Иордании входила в состав Османской империи. После окончания первой мировой войны, когда империалистические государства-победители приступили к дележу территории бывшей Османской империи, Иордания (эмират Трансиордания) была, так же как и Палестина, передана по мандату Англии. В 1922 году Англия добилась от Лиги Наций выделения Иордании в особую подмандатную территорию. Во главе этой территории Англия поставила эмира Абдаллаха ибн-Хусейна. В страну были введены английские войска.

В феврале 1928 года Англия, стремясь ослабить контроль Лиги Наций и усилить свое влияние в стране, заключила с Иорданией соглашение. По этому соглашению эмир Абдаллах получал некоторую законодательную и административную власть. Однако Англия оставила за собой контроль над внешней, финансовой и концессионной политикой Иордании, над ее законодательством и вооруженными силами. Англия закрепила за собой право охраны иностранцев, право провозглашения в стране военного положения и право официального управления страной в случае введения военного положения.

Это соглашение вызвало сильное недовольство в народных массах Иордании. Стихийное возмущение переросло в широкое национально-освободительное движе-



Вид на Иерихон



В долине Иордана



Улица в Иерусалиме

ние, охватившее всю страну. В 1934 году Англия была вынуждена пойти на некоторые уступки. В частности, соглашение 1928 года было дополнено статьей, разрешавшей Иордании назначать своих консульских представителей в соседние арабские страны. Однако незначительные уступки Англии не могли ослабить национально-освободительного движения. Оно продолжало нарастать и особенно усилилось в связи с подъемом в 1936—1939 гг. освободительной борьбы арабского населения Палестины, боровшегося против английского колониального господства и местных феодалов. Вооруженные выступления арабов перекинулись из Палестины на территорию Иордании. Партизанские отряды, действовавшие главным образом в горах Аджлун, обстреливали на дорогах английский транспорт, нарушали телефонную связь, совершали неоднократные нападения на нефтепровод «Ирак петролеум компании». Их борьба широко поддерживалась подавляющим большинством населения страны.

Однако это движение носило все же в значительной мере стихийный характер. Стихийность, а также отсутствие единого руководства, территориальная разрозненность и разновременность выступлений были основными причинами слабости этого движения. Английским оккупационным войскам, применявшим бомбардировочную авиацию, бронепоезда и бронеавтомобили, удалось подавить его.

На новую, более высокую ступень поднялось национально-освободительное движение иорданского народа после второй мировой войны. Оно приобрело более организованные формы и массовый характер, охватив различные слои населения. Такие формы классовой борьбы, как демонстрации, забастовки, стачки, которые были почти неизвестны в Иордании перед второй мировой войной, стали основными формами борьбы трудящихся. В этой борьбе участвовали различные классы и слои иорданского населения: зарождающийся рабочий класс, прогрессивная буржуазная интеллигенция, учащиеся, мелкая буржуазия, крестьянство и даже отдельные представители феодалов и помещиков, недовольные притеснениями империалистов.

Наряду с экономическими требованиями об установлении 8-часового рабочего дня, повышении заработной

платы, введении трудового законодательства, снижении арендной платы за землю и т. д. трудящиеся выдвигали политические требования. Они боролись за установление в стране демократических свобод, за отмену реакционных законов, против американо-английских проектов создания различных военных блоков, за подлинную национальную независимость Иордании.

Многочисленные демонстрации протеста против навязанного Иордании кабального договора с Англией прошли по всей стране в 1946 году. Иорданский народ разгадал маневр английских колонизаторов, направленный на то, чтобы, прикрываясь предоставлением Иордании фиктивной независимости, продолжать оккупацию страны, строить на ее территории военные базы, использовать ее богатства в своих интересах.

С новой силой вспыхнуло народное возмущение в марте 1948 года, когда Англия вынудила правительство Иордании подписать новый неравноправный договор.

В мае 1954 года прогрессивные патриотические силы страны приступили к созданию широкого Национального фронта. Программа Национального фронта предусматривала защиту национального суверенитета, отмену англо-иорданского договора, вывод из Иордании английских войск.

1956 и начало 1957 года ознаменовались крупными победами патриотических сил Иордании, воспрепятствовавших вступлению Иордании в Багдадский пакт. В марте 1956 года из Иордании был изгнан командующий Арабским легионом английский генерал Глабб. Укрепилась братская солидарность Иордании с другими арабскими странами.

В феврале — марте 1957 года в Аммане между правительственными делегациями Иордании и Англии происходили переговоры об аннулировании договора, закончившиеся подписанием соглашения о прекращении действия договора и выводе в шестимесячный срок английских войск с территории Иордании.

Такая политика иорданского правительства поддерживалась народными массами. Однако она не устраивала иорданскую реакцию. Ей удалось в апреле 1957 года свергнуть демократическое правительство Иордании, возглавлявшееся Сулейманом Набулси. В стране начался разгул реакции и террора.

Для того чтобы консолидировать свои силы, реакционеры Иордании и Ирака разработали и осуществили план создания федерации этих государств.

Однако век этой федерации был коротким. Летом 1958 г. на Ближнем Востоке произошли значительные изменения. В частности, в Ираке произошла революция, уничтожившая прогнивший режим монархии. Ирак был объявлен республикой. Одним из первых актов нового иракского правительства было расторжение федерации с Иорданией. Этот шаг правительства Ирака испугал империалистов и реакционные силы в самой Иордании. На территорию Иордании были введены английские войска с целью использования ее в качестве плацдарма для нападения на Ирак. Почти одновременно с этим незаконным актом английских колонизаторов в Ливане были высажены крупные силы американской морской пехоты.

По всей Иордании начались массовые аресты патриотически настроенных элементов. Тюрьмы и концентрационные лагеря были переполнены заключенными. Внутривнутриполитическое положение в стране было чрезвычайно острым. Многие иорданские патриоты организовались в отряды борьбы против английских оккупантов и начали вооруженную борьбу против колонизаторов.

Империалистическая агрессия против Иордании и Ливана вызвала глубокое возмущение всех честных людей земного шара. По требованию Советского Союза была срочно созвана чрезвычайная сессия Генеральной Ассамблеи ООН для обсуждения положения на Ближнем Востоке. Генеральная Ассамблея, несмотря на противодействие колониальных держав, приняла резолюцию, требующую скорейшего вывода английских и американских войск с территории Иордании и Ливана.

ГЕОГРАФИЧЕСКОЕ ПОЛОЖЕНИЕ И ПРИРОДНЫЕ УСЛОВИЯ

По физико-географическим условиям территория Иордании делится на три основные части, располагающиеся в меридиональном направлении с запада на восток: 1) Западно-Иорданское нагорье, 2) впадина долины реки Иордана и Мертвого моря и 3) Трансиорданское нагорье, которое является частью обширного Арабского плато, простирающегося также на территории Сирии, Саудовской Аравии и Ирака.

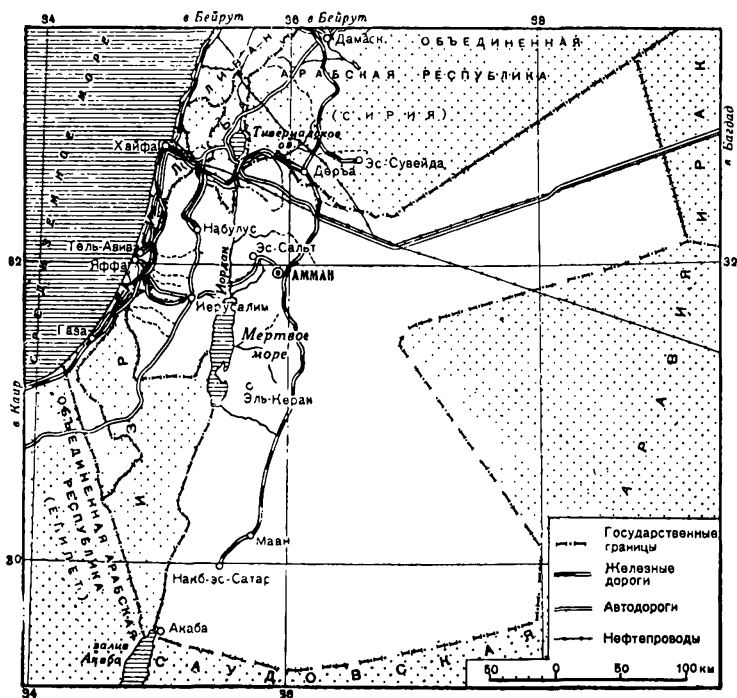
Западно-Иорданское нагорье, заключенное между низменностью на берегу Средиземного моря и долиной реки Иордана, представляет холмистое плато, поднимающееся на 450—700 м над уровнем моря. В нем выделяются три географические области: южная — Иудея, центральная — Самария и северная — Галилея. На территории современной Иордании находится основная часть Иудеи.

Большую часть территории Иордании занимает Трансиорданское нагорье, расположенное на высоте 600—900 м над уровнем моря и сложенное главным образом известняками мелового возраста. На востоке это нагорье переходит в Сирийско-Аравийскую пустыню. В западной части (в районе реки Иордан и Мертвого моря) плато несколько приподнято. Здесь тянется сплошная гряда холмов и невысоких гор, достигающих высоты 500—600 м над поверхностью плато. На юго-востоке плато пересекается почти высохшим руслом вади Сирхан. На поверхности плато имеются отдельные замкнутые впадины глубиной до 600 м.

С севера на юг через территорию Иордании проходит глубокая тектоническая долина Гхор. Начинаясь у горы Гермон в отрогах Антиливана, она тянется через долину реки Иордана, Мертвое море, залив Акаба и далее через Красное море в Африку. Это самая глубокая впадина на земной поверхности: ее самая низшая точка — на дне Мертвого моря — находится на 780 м ниже уровня океана. Ширина впадины колеблется от 7 до 25 км.

Иордания — это страна преимущественно пустынь и полупустынь, в которых лишь изредка встречаются оазисы. Наиболее крупные из них — Эль-Джафр и Эль-Азрак. Пустыни и полупустыни чрезвычайно однообразны: целые огромные районы сплошь усеяны камнями, словно разбросанными чьей-то рукой. На этот счет в Иордании бытует много легенд. Туристам, приезжающим в Иорданию, обычно рассказывают, что при сотворении мира у ангела имелся мешок с камнями, которые он должен был разбросать равномерно по всему свету. Но, к несчастью, в этом мешке была дыра, которой ангел не заметил, и поэтому масса камней высыпалась в одном месте — на территории нынешней Иордании.

Растительность большей части страны полупустынная и пустынная. Преобладают травы и низкорослые кустар-



Обзорная карта Иордании.

Границы Иордании показаны в соответствии с резолюцией Генеральной Ассамблеи ООН от 29 ноября 1947 г.

ники. Травянистый покров, появляющийся на плато в результате довольно обильных зимних дождей, быстро выгорает под воздействием палящих лучей летнего солнца и горячего ветра сирокко. В горах зеленая трава сохраняется до июня. Лесов в Иордании мало. Они растут главным образом в западной части страны, где больше влаги и умереннее климат.

Животный мир также сравнительно беден. Наиболее распространены грызуны, шакалы, пустынная лисица, волк, полосатая гиена, различные виды ящериц.

Климат Иордании континентальный. Сезон дождей продолжается с октября до мая, за ним следует сухое, без дождей лето. В долине Иордана максимальная температура достигает 40° , минимальная составляет $+10^{\circ}$ (на

плато соответственно $+34^{\circ}$ и $+3^{\circ}$). Далее к востоку в полупустынных и пустынных районах температуры продолжают понижаться. В наиболее возвышенных частях страны в зимние месяцы иногда выпадает снег.

Годовое количество осадков в различных районах страны неодинаково. В западной части Иордании оно колеблется от 500 до 800 мм, а в восточной понижается до 100 мм.

Речную сеть Иордании образуют водотоки, преимущественно сезонные, текущие только зимой в период дождей (так называемые вади). В зимние месяцы их довольно много. Однако к весне количество воды в вади постепенно уменьшается, и с наступлением лета они вовсе пересыхают, чтобы вновь забурлить мутными потоками только в следующий сезон дождей.

Самыми крупными реками с постоянным течением являются Иордан, впадающий в Мертвое море, и его приток Ярмук. Однако и эти реки несудоходны и используются главным образом для орошения. Вытекая из Тивериадского озера, Иордан прокладывает путь по древним террасам, которые покрывают дно аллювиальной равнины Гхор. Меандры причудливо извивающегося Иордана сохраняют влагу в глубине долины, благодаря чему там имеется незначительный лесной покров.

Много легенд связано на Востоке с рекой Иордан. Упоминание об этой реке можно встретить в священных писаниях христиан, мусульман и народов, исповедующих другие религии. До 1948 года по Иордану шла граница между Палестиной и Трансиорданией. Сейчас оба берега на значительном протяжении находятся на иорданской территории. Берега Иордана низки и однообразны. Во многих местах они покрыты густыми зарослями тамарисков и другой растительностью. В некоторых местах берега заболочены и представляют рассадник малярий.

На иссушенных зноем землях Иордании даже самый маленький ручеек — источник жизни. Где вода — там цветут сады, зеленеют поля. Однако есть в стране водоем, единственный не только в Иордании, но, наверное, во всем мире, который, наоборот, убивает все живое. Это — Мертвое море. Берега этого моря видели греков, римлян, иудеев, арабов, многоязычные легионы крестоносцев. Все они называли его на своем языке, но смысл был один: безжизненное, мертвое. Концентрация солей в

Мертвом море настолько велика (примерно в 7,5 раз выше, чем в обычной морской воде), что в нем невозможна органическая жизнь, если не считать жизнедеятельности бактерий. Иногда из Иордана в Мертвое море заплывает рыба. Здесь она моментально гибнет. Время от времени морские волны выбрасывают на пустынный берег рыбешек, «имевших неосторожность» заплывать сюда. Они бывают тверды, как палка, в крепком панцире от соли.

С Мертвым морем, как и со многими мстами в Иордании, связаны различные предания. Одно из них так объясняет большую соленость этого моря: некогда здесь были плодороднейшие места и стояли цветущие города Содом и Гоморра. Но за беспутство жителей города были сожжены богом, а на их месте образовалось Мертвое море. После пожара в живых остался лишь праведник Лот со своими дочерьми. Жену же его бог наказал за любопытство и превратил в соляной столб. Этот столб и сделал воду моря такой соленой.

Берега Мертвого моря, как и его воды, безжизненны и пустыны. Здесь нет растительности, не видно птиц.

В Иордании довольно много артезианских колодцев и родников, используемых для искусственного орошения.

Исторические факты свидетельствуют о том, что еще в эпоху эллинизма и во времена Римской империи на территории современной Иордании имелась развитая система оросительных сооружений с многочисленной сетью каналов и резервуаров. В Иордании сохранились остатки этих грандиозных для того времени сооружений. По мнению некоторых ученых, восстановление только половины системы, созданной в древности, дало бы возможность оросить большие земельные площади, достаточные для того, чтобы прокормить 100 тыс. человек.

В горах и на плато родники изливают ежегодно около 79 млн. куб. м воды. Кроме того, 60—65 млн. куб. м воды можно было бы перекачивать на поля из искусственных скважин (данные проведенного в 1938 году гидрографического обследования). Однако в настоящее время колодезное орошение ограничено районом Маана, где имеется несколько небольших насосных установок.

Сосредоточение водных источников и ирригационных сооружений в руках помещиков и шейхов препятствует их рациональному использованию. Восстановление полуразрушенной системы орошения требует значительных

капиталовложений, но на это либо не могут, либо не хотят идти помещики. По различным данным, в Иордании орошается всего лишь 23—26 тыс. га из 500 тыс. га общей обрабатываемой площади.

НАСЕЛЕНИЕ И ГОРОДА

Население Иордании, по оценке 1956 года, составляет около 1,5 млн. человек. В национальном и религиозном отношении оно довольно однородно. Подавляющую массу жителей (около 80%) составляют арабы-мусульмане суннитского толка. Часть арабов исповедует христианство. Иордания единственная арабская страна, где имеются кочевники-христиане, которые почти не отличаются по своей социальной организации и обычаям от мусульман.

Из национальных меньшинств наиболее многочисленной группой являются черкесы, живущие здесь со времени окончания русско-турецкой войны 1877—1878 гг. Имеются также греки, армяне, курды и т. д.

Большинство жителей (около 60%) сосредоточено в западных районах страны на площади, составляющей 5,5 тыс. кв. км. На остальной территории Иордании, на площади 91 тыс. кв. км живет 40% населения страны. Здесь оно размещено очень неравномерно. Наиболее густо населена территория между восточными берегами Иордана и Мертвого моря и Хиджазской железной дорогой. Чем дальше к востоку от линии железной дороги, тем реже и реже становится население. Его составляют главным образом кочевники и полукочевники, переходящие со своими стадами коз и овец с одного пастбища на другое. Крайняя неравномерность распределения населения по территории страны и низкий процент освоенных земель (около 10% всей территории) являются важной особенностью Иордании.

Значительную часть населения страны составляют беженцы из Палестины. Их насчитывается примерно 500 тысяч. Большинство из них живет в специальных лагерях для беженцев на пособия Ближневосточного агентства ООН. Каждый беженец получает на месяц 10 кг муки, 300 г маргарина, 500 г бобов и столько же сахару. Этого пайка едва хватает на полмесяца. Лишь в летние месяцы некоторым из жителей этих «палаточных городов» удастся наняться в поденщики к зажиточным кре-

стьянам на восточном берегу Иордана. Найти какую-либо постоянную работу чрезвычайно трудно, так как, даже по официальным данным иорданской статистики, 30% глав и кормильцев семей не имеют постоянных источников существования.

Подавляющая часть населения Иордании занимается сельским хозяйством.

Феодальные пережитки и многолетнее господство в Иордании колонизаторов не могло не сказаться на положении трудящихся масс. Иорданский крестьянин влачит жалкое существование, несмотря на то, что работает до 18 часов в сутки. После тяжелого трудового дня он приходит в изнеможении в свою жалкую глинобитную лачугу, чтобы коротким сном восстановить силы. Зачастую у крестьянина нет даже и глинобитной лачуги без окон. Многие крестьянские семьи живут просто в палатках или под грязными навесами, в ужасных антисанитарных условиях. Даже такой махровый колониалист, как бывший командующий Арабским легионом в Иордании английский генерал Глабб-паша, вынужден был признать, что «бедность населения (речь идет о крестьянах.— *Е. Л.*) доходит до предела». «Несмотря на то,— пишет американский востоковед В. Лоудермилк,— что в Иордании имеются обширные пространства плодородной земли, сравнительная обеспеченность водой и чрезвычайно здоровый климат, ее население живет в крайней нищете».

Значительная часть сельского населения Иордании занимается кочевым или полукочевым скотоводством. Кочуют племенами или отдельными семьями. Большая часть скота принадлежит шейхам племен. Летом, как правило, кочевники перегоняют свои стада ближе к долине реки Иордан, где жара и сухость летних месяцев переносится легче. Зимой многие племена уходят на юг и восток, где обширные оазисы Эль-Азрак, Эль-Джафр и другие служат хорошими пастбищами для скота.

Кочевое население страны, так же как и земледельческое, находится в чрезвычайно тяжелом положении, которое в последние годы усугубилось тем, что караванная торговля, издавна являвшаяся одним из основных занятий бедуинов, ввиду некоторого развития железнодорожного и главным образом автомобильного транспорта, пришла в упадок.

Не лучше живут и иорданские рабочие.

В Иордании, стране чрезвычайно отсталой в промышленном отношении, прослойка пролетариата весьма незначительна. Однако она растет с развитием промышленности. Заработная плата иорданских рабочих ничтожно мала и еле обеспечивает полуголодное существование. Широко применяется женский и детский труд, который оплачивается значительно ниже труда мужчин.

Низкий уровень жизни населения способствует широкому распространению различных болезней — малярии, дизентерии, туберкулеза и трахомы. Последняя особенно распространена среди детей. Примерно каждый четвертый ребенок в иорданской школе болен этой страшной болезнью. Во многих деревнях трахомой поражено свыше 50 % населения. Среди кочевых племен юга широко распространен наследственный сифилис и другие венерические болезни.

Между тем в стране фактически отсутствует организованная система здравоохранения. На нужды здравоохранения правительство отпускает менее одного процента бюджетных ассигнований. По данным ООН на июнь 1954 года, в Иордании имелось всего 40 врачей, 7 зубных врачей, 34 медсестры, 118 акушерок.

Однако и этот незначительный персонал обслуживает исключительно привилегированные слои городского населения. Сотни тысяч крестьян и бедуинов лишены элементарного медицинского обслуживания.

В Иордании до сих пор нет ни одной психиатрической лечебницы, и когда психически больной становится буйным, его ради безопасности помещают... в тюрьму.

Подавляющее большинство населения Иордании (более 80 %) неграмотно. Особенно большой процент неграмотных падает на долю бедуинов.

Ежегодно свыше 4 тыс. детей не могут поступить в школу только из-за недостатка мест. Почти все школы в Иордании начальные. Занятия ведутся в условиях большой скученности, что исключает возможность нормального обучения. В большинстве случаев школа представляет одну небольшую комнату с глиняным полом, без всякой мебели и наглядных пособий. В такой школе обычно учатся от 100 до 120 детей. В стране имеется всего лишь несколько средних мужских школ, в которые могут поступить только дети из обеспеченных семей. В последние годы открыт Высший мусульманский колледж,

готовящий служителей культа, и сельскохозяйственный колледж. В Рамаллахе и Аммане открыты педагогические училища: одно для девушек, другое — для юношей.

В Иордании почти нет больших городов. Выделяются лишь Амман и Иерусалим.

Столица Иордании Амман — это довольно своеобразный город, блещущий яркими восточными красками. Он расположен на пяти высоких холмах с крутыми каменистыми склонами, которые террасами, застроенными домами, спускаются к площади Фейсала — центру города.

В глубокой древности Амман был столицей государства аммонитов. Затем в течение нескольких веков он назывался Филадельфией — по имени египетского фараона Птолемея Второго Филадельфа, в государство которого Амман входил в третьем веке до нашей эры. Единственным напоминанием о тех далеких временах служит сейчас лучшая в городе гостиница «Филадельфия». Памятник более позднего периода в истории города — развалины огромного амфитеатра, построенного римлянами и находящегося на склоне высокого холма рядом с «Филадельфией». Развалины служат ныне убежищем для многих семей палестинских беженцев и разорившихся крестьян, устроивших здесь свои жилища. Амман полон контрастов. Роскошные дома богачей в центре только подчеркивают убожество жилищ бедноты и беженцев на окраинах. Центральные улицы Аммана, веером расходящиеся от площади Фейсала, днем всегда полны народа. Здесь находятся лучшие магазины, торгующие почти исключительно английскими товарами. Неподалеку, на улице Сальт, расположены здания большинства министерств, в том числе и дом Совета министров. Толпа пестрит разноцветной одеждой. Большинство жителей Аммана сейчас уже носит одежду европейского покроя. Однако почти у всех мужчин на голову надета хаса — платок розового или серого цвета с бахромой по краям, который придерживается на голове двумя черными шнурками. Концы платка свисают до пояса. Иорданские женщины в отличие от египтянок и сирийек, для национальных одежд которых характерна однотонность, кроме черных длинных одежд, носят яркие, расписные и вышитые кофты, жакеты и юбки. Городские женщины, как правило, закрывают лицо тонкой темной вуалью. В деревне же этому обычаю почти не следуют.

Неподалеку от площади Фейсала, у древней мечети Эль-Хусейн, с раннего утра и до вечера гудит многоголосый восточный базар. В боковых улочках трудятся многочисленные ремесленники, тут же продавая свой нехитрый товар.

В Аммане нет старинных зданий, дошедших до нас из глубины веков. Их разрушили многочисленные завоеватели, землетрясения и время. Сейчас лишь водопроводчики, роя канавы для прокладки труб, находят под землей то мраморную руку греческой богини, то медный шлем древнего воина...

В Аммане, как и во многих других восточных городах, Восток перемежается с Западом: сверкающие лаком и никелем лимузины последних американских марок движутся в одном потоке с колясками, запряженными осликами, или с кораблями пустыни — верблюдами. Передвижные конторки бойких менял, оклеенные денежными знаками едва ли не всех стран мира, уживаются с солидными банковскими конторами.

Шумные и тесные днем, амманские улицы быстро пустеют и затихают с наступлением темноты. Жизнь перемещается в ночные клубы и кафе, где проводят время главным образом иностранцы и молодежь из богатых семей. Однако и в маленьких арабских кофейнях, тяготеющих к окраинам города, простые люди подолгу засиживаются, обсуждая события трудового дня.

Два горных перевала, между которыми лежит долина Иордана, отделяют столицу Иордании Амман от Иерусалима. Иордании принадлежит только часть Иерусалима — так называемый Старый город; другая часть — Новый город — входит в состав государства Израиль.

Старый Иерусалим — это удивительный город, где буквально каждый камень овеян древними легендами, где повсюду — следы истории, где позолоченные купола христианских церквей чередуются с устремленными ввысь минаретами мусульманских мечетей...

Возникший за несколько веков до нашей эры, Иерусалим — родина трех религий. Поэтому здесь все связано с теми или иными религиозными преданиями. Приезжающим в город многочисленным туристам из всех стран мира обязательно показывают место, где Иуда запечатлел на челе Христа свой предательский поцелуй; гранитную скалу, огражденную белым мрамором, с вмятиной, кото-

рая слегка напоминает след человеческой ноги. Согласно христианской легенде, с этого места Христос вознесся на небо, оставив людям отпечаток своей ступни. Приезжему непременно покажут дворик, где жил великий халиф Омар ибн-Хаттаб и бывал знаменитый Салах Эд-Дин (Саладин). По преданию христиан, в этом же дворике чинил свой суд Понтий Пилат, а римский наместник пытался узнать у Иисуса Христа, «что есть истина». В Иерусалиме же в великолепной часовне находится «гроб господен» и Голгофа — скала, на которой якобы был распят Христос. Великолепным образцом мусульманской архитектуры является знаменитая мечеть Омара. Она стоит на скале, где, по преданию, Авраам готовился принести в жертву своего сына Исаака и откуда затем «вознесся на небо» пророк Мухаммед (Магомет). Согласно преданию, на этой скале молился Христос.

На узких улочках, стиснутых высокими стенами домов, шумит пестрая толпа. Уличная толпа в Иерусалиме еще более пестра, чем в Аммане. К тому же она разноязычна. Арабы в чалмах или хаса, их жены и дочери, с ног до головы закутанные в черное, монахини-кармелитки в крылатых белых чепчиках, католические священники в котелках, греки-ортодоксы в высоких черных шапках с крестами на груди, священники и монахини русской православной церкви, солдаты, торговцы, феллахи из близлежащих деревень и бедуины из дальних районов восточной части страны.

Странно и несправедливо сложилась судьба Иерусалима в последнее десятилетие. По решению ООН (1947 г.), разбиравшей так называемый палестинский вопрос, Иерусалим должен был стать самостоятельной административной единицей с особым международным режимом. Однако империалисты (в 1948—1949 гг.) спровоцировали войну между Израилем и арабскими странами, и в Иерусалиме начали рваться снаряды и бомбы, уничтожая сокровища культуры. И сейчас еще свежи проломы в изумительных узорах лазури и золотой смальты грандиозной мечети Омара, построенной тысячу триста лет назад. После перемирия Иерусалим был разделен демаркационной линией на две части между Иорданией и Израилем.

Демаркационная линия, разделив город, словно разрезала живое тело. Никакого сообщения между двумя

его частями нет, тогда как экономические, культурные, бытовые интересы населения требуют этого сообщения. Только два раза в год, на рождество и пасху, христианам, проживающим в Израиле, разрешается доступ к религиозным святыням, находящимся в Старом городе. Но жители Иерусалима надеются, что ООН, наконец, разрешит этот вопрос, и каменная стена, специально построенная, чтобы разделить город, окажется не такой долговечной, как знаменитая «Стена плача», оставшаяся от храма Соломона и построенная почти три тысячи лет назад.

Одним из древнейших городов Иордании является Эс-Сальт, который, пожалуй, больше всех других иорданских городов сохранил характерный облик и колорит старого арабского поселения. Расположен Эс-Сальт на крутом склоне горы, на вершине которой сохранились руины исторической крепости. Крепость была возведена римлянами и затем перестроена крестоносцами. В 1260 году ее разрушили войска монголов-завоевателей под командованием хана Хулагу, а через шесть лет она была снова восстановлена мамелюкским султаном Бейбарсом. В 1840 году крепость в Эс-Сальте штурмовали войска сына египетского правителя Мухаммеда Али-Ибрагима-паши, шедшие из Египта на завоевание Сирии. Близ Эс-Сальта находится вади Шуайб, рассекающая горы. В сезон дождей вади бывает довольно полноводной. В летние месяцы вода в вади Шуайб исчезает, но влажность сохраняется. Это дает возможность выращивать здесь различные фруктовые деревья: фиговые, гранаты, оливки и др. Эс-сальтские сады известны даже за пределами Иордании.

ХОЗЯЙСТВО

Общая характеристика. Феодалные пережитки и колониальное господство империалистов сильно тормозили развитие производительных сил в Иордании. Несмотря на благоприятные природные условия, сельское хозяйство — эта важнейшая отрасль иорданской экономики, было крайне отсталым. Урожайность некоторых культур не только не поднималась, а, наоборот, уменьшалась. Сокращалось поголовье мелкого рогатого скота — основы иорданского скотоводства. Национальная промышленность развивалась черпающими темпами.

Несколько быстрее пошло развитие хозяйства Иордании после второй мировой войны, когда в условиях подъема национально-освободительного движения в странах Востока, в том числе и в Иордании, колонизаторы были вынуждены менять формы колониализма, идти на некоторые уступки.

В последние годы оживилась экономическая жизнь страны. Увеличились посевная площадь и сбор сельскохозяйственных культур, возросло поголовье скота, получили развитие некоторые отрасли промышленности, увеличился объем внешней торговли. Однако и сейчас в Иордании явственно ощущаются пагубные последствия длительного господства колонизаторов.

Взять, например, торговлю. Вследствие отсталости своей экономики, Иордания вынуждена ввозить почти все виды потребляемых продовольственных и промышленных товаров. К главным импортируемым товарам относятся сахар и кондитерские изделия, рис, кофе, мука, чай, живой скот, мыло, табак, бумага, обувь, хлопчатобумажные, шерстяные и шелковые ткани и изделия из них, лес и лесоматериалы, нефтепродукты, автомобили, велосипеды и т. д. Первое место в импорте Иордании принадлежит Англии. В последние годы в иорданском импорте резко возросли доли США и ФРГ.

Вывозит Иордания фосфаты и продукты сельского хозяйства. Экспорт сельскохозяйственных товаров идет главным образом в соседние арабские страны: Ирак, Объединенную Арабскую Республику, Саудовскую Аравию, Ливан. Фосфаты вывозятся в Югославию, Чехословакию, Италию и другие страны.

В результате того, что стоимость импорта значительно превышает стоимость экспорта, Иордания имеет хронический дефицит торгового баланса.

подавляющее большинство внешнеторговых перевозок Иордании осуществляется через ливанский порт Бейрут. Иордания имеет единственный порт — Акаба в Акабском заливе. До последнего времени этот порт не имел экономического значения для Иордании. Это объясняется, во-первых, мелководностью Акабского залива и иорданского побережья и, следовательно, невозможностью захождения в порт судов большого водоизмещения; во-вторых, тем, что порт Акаба был совершенно не приспособлен для того, чтобы принимать даже сравнительно

небольшие суда. В третьих, использование этого порта затруднялось тем, что к нему не была проведена железная дорога.


Ныне в результате расширения внешней торговли и главным образом благодаря увеличению добычи фосфатов встала задача превращения Акабы в крупный порт. В Акабе сооружается большой причал для океанских судов, порт оборудуется погрузочно-разгрузочными механизмами, ведутся работы по углублению дна порта, к нему подводится железная дорога.

В стране очень мало железных и шоссейных дорог. Через Иорданию проходит Хиджазская железная дорога от Дамаска (в Сирии) до Маана (на юге Иордании) общей протяженностью 323 км. В настоящее время эта дорога уже продолжена от Маана до Накб-эс-Сатара по направлению к Акабе.


Общая протяженность автогужевых дорог около 4 тыс. км. По территории Иордании проходят два нефтепровода, идущих один из Киркука (Ирак) к израильскому порту Хайфа (не действует с 1948 года) и другой из Дархана (Саудовская Аравия) к ливанскому порту Сайда.

До 1950 года Иордания не имела собственной валюты. Еще в 1927 году в обращении находились различные иностранные деньги, в частности турецкие, египетские и даже французские. С 1927 года Англия установила тщательный контроль над валютой и финансами Иордании и ввела в обращение палестинский фунт. Он был равен по паритету английскому фунту стерлингов и полностью от него зависел. Так, например, когда в 1949 году Англия под давлением США девальвировала фунт стерлингов, немедленно произошла девальвация и палестинского фунта. Подобная система существовала до 1 июля 1950 года, когда в Иордании был введен в обращение иорданский динар, равный по паритету фунту стерлингов. Иорданский динар равен 1000 филсам. Право эмиссии и контроля над денежным обращением принадлежит Иорданскому валютному правлению в Лондоне.

В сельском хозяйстве Иордании сочетаются системы среднего помещичьего и общинного землевладения. Во втором случае земля принадлежит общине, а каждой крестьянской семье выделяется в индивидуальное пользование земельный участок. Средний размер владения



Иорданские крестьяне



Иорданские женщины направляются к источнику

иорданских помещиков составляет примерно 120 дунамов, т. е. 12 га.

Помещики, являющиеся, как правило, одновременно и шейхами крупных племен, сосредоточили в своих руках лучшие земли, пастбища и источники воды. Однако сами помещики ведут хозяйство лишь на небольшой части своей земли, специализируя его, как правило, на ценных товарных культурах (пшеница, некоторые фрукты). Большая же часть помещичьих земель сдается в аренду безземельным и малоземельным крестьянам. Основная масса иорданских крестьян — это арендаторы, арендующие клочки земли у помещиков на кабальных условиях издольщины.

Настоящим бичом иорданской деревни является ростовщичество. Используя тяжелое положение крестьянина, ростовщик за бесценок скупает у него сельскохозяйственные продукты или получает их в уплату за предоставленные кабальные ссуды. Процент на ссуды очень высок. Когда крестьянину нечем расплачиваться, у него отбирают землю.

В Иордании имеется Сельскохозяйственный банк и так называемый банк развития Иордании, имеющий право предоставлять ипотечные кредиты. Однако эти банки предоставляют кредиты только при наличии гарантии, которой не может дать малоземельный или безземельный феллах.

Сельское хозяйство страны чрезвычайно отсталое. Обработка земли, сев, уборка урожая производятся крестьянами вручную такими примитивными орудиями, как деревянная соха, мотыга, серп, а зачастую и просто нож.

Современные сельскохозяйственные машины и тракторы почти неизвестны в Иордании, ибо их приобретение не под силу отдельным феллахам и даже общинам. Что касается помещиков, то при наличии в стране большого количества безземельных и малоземельных феллахов, вынужденных арендовать помещичьи земли, применение машин представляется им невыгодным. Согласно данным Организации Объединенных Наций, в 1952 году во всей Иордании было всего лишь 175 тракторов.

Из общей площади Иордании обрабатывается только 10%. Основными зерновыми культурами, возделываемыми в стране, являются пшеница и ячмень, культивируемые главным образом в Иорданской долине. В хороший

год здесь удается снимать два урожая. Несмотря на это, страна не в состоянии полностью обеспечивать себя хлебом. Как правило, даже в урожайные годы, Иордания ввозит пшеницу из-за границы. Из других культур выращиваются чечевица, бобовые, турецкий горошек, кукуруза, кунжут и некоторые другие. Сбор этих культур в последние годы составлял (в тыс. т):

	1953 г.	1954 г.	1955 г.	1956 г.
Пшеница	99,7	233,3	79,4	242,5
Ячмень	42,9	104,2	25,4	96,2
Чечевица	10,0	17,3	4,8	21,7
Бобовые	1,6	4,0	1,8	3,8
Турецкий горошек	3,2	4,4	1,4	3,1
Кукуруза	16,6	18,2	6,9	10,1
Кунжут	3,6	4,3	3,5	4,4

Значительное место в сельскохозяйственном производстве занимают фрукты. Из садовых культур наиболее распространены инжир, гранаты, яблоки, груши, персики, сливы, миндаль, абрикосы, лимоны, апельсины.

По всей Иордании встречаются оливковые рощи. Оливковое дерево — обязательная принадлежность каждого, даже самого бедного, крестьянского двора. Особенно много оливковых деревьев в долине реки Иордан, а также в оазисах восточной части страны. Сбор оливок во много раз превышает урожай всех садовых культур. Яблок, персиков, слив, абрикосов, лимонов собирают в среднем не более 1,5—2 тыс. т, урожай же оливок превышает 90 тыс. т.

Маслины, свежие овощи и фрукты — одна из важнейших статей иорданского экспорта. На их долю приходится примерно 50% общей стоимости экспорта Иордании.

Широкому развитию садоводства в стране препятствует отсутствие хороших дорог. Крестьяне, занимающиеся садоводством и живущие вдалеке от дорог, не могут сбывать свою продукцию на рынках городов.

В Иордании разводят главным образом мелкий рогатый скот. В 1955 году в стране насчитывалось 625,8 тыс. коз и 514,7 тыс. овец. Крупного рогатого скота и мулов в Иордании немного. Верблюды, ослы и мулы используются для перевозки грузов. Верблюжья и овечья шерсть является важной статьёй иорданского экспорта.

Крупный рогатый скот используется в качестве молочного скота и для обработки земли.

Существующее поголовье скота, несмотря на его заметное увеличение за последние годы, не удовлетворяет внутренних потребностей страны, и она ежегодно импортирует довольно значительное количество живого скота.

Промышленность в Иордании крайне незначительна.

В последние годы наибольшее развитие получила добывающая промышленность.

Богатейшим источником минеральных ресурсов является Мертвое море. Общие запасы минеральных солей Мертвого моря определяются следующим образом:

Бромистый магний	980 млн. т
Хлористый калий	2 000 " "
Хлористый кальций	6 000 " "
Хлористый магний	22 000 " "
Поваренная соль	11 000 " "

В Иордании имеются и другие полезные ископаемые. В районах Зерка, Аджлуна и Петры находятся месторождения железной руды. Железная руда хорошего качества залегает также в Тель-Экведер.

В районе между Сафие и Фейнаноm имеется медь, а в Вади Дана, между Тафилийя и Петрой,— марганцевая руда. В различных частях страны встречаются неметаллические полезные ископаемые: битум, битуминозный известняк, гипс, глинозем, строительный камень и мрамор.

В последнее время началась довольно интенсивная разработка высококачественных фосфатов. До последнего времени добыча фосфатов осуществлялась вручную, при помощи кирок и лопат. Фосфаты добывают в двух основных районах: к северо-востоку от Аммана (запасы определяются в 16 млн. т) и к югу от Аммана (14 млн. т). В сухое время года общее число рабочих достигает 350 человек, а в период дождей сокращается до 200. С 1945 года добычу и переработку фосфатов вело акционерное общество с преимущественной долей итальянской компании «Сфиор». С 1953 года в этом предприятии приняло участие иорданское правительство. Оно предоставило компании ряд льгот. Только с 1955—1956 гг. разработка фосфатов начинает механизироваться. В настоящее время годовая добыча фосфатов составляет около 400 тыс. т.

Иордания экспортирует фосфаты в Бельгию, Голландию, Италию, ФРГ и другие страны.

Разработка и разведка других полезных ископаемых, в частности минеральных солей Мертвого моря, осуществляется почти полностью иностранным капиталом. До 1948 года, то есть до начала войны в Палестине, добычей минеральных солей Мертвого моря занималась англо-палестинская компания «Палестайн Поташ Компани». Сейчас ее ведет компания, в которой участвуют Иордания, Ирак, ОАР, Ливан, Саудовская Аравия. На южном побережье Мертвого моря в незначительном количестве добывается нефть.

С 1954 года в Иордании началось производство цемента. В 23 км к западу от Аммана находится цементный завод, вырабатывающий 250—300 т цемента в сутки. Завод оснащен современным оборудованием. В стране имеются три табачные фабрики с полутора тысячами рабочих. Есть также небольшая текстильная фабрика, четыре винокуренных завода (два в Эс-Сальте и два в Эль-Фухейсе), две макаронные фабрики, маленькая бисквитная фабрика в Аммане, несколько мыловаренных заводов, фабрика для изготовления изразцовых плит и гончарня в Сувейле.

В 1956 году вступил в строй первый стечественный завод для производства оливкового масла. До последнего времени весь сбор оливок скупался и вывозился английскими компаниями, которые затем втридорога продавали в Иордании оливковое масло.

В Иордании, как и в других арабских странах, городские базары переполнены ремесленниками-кустарями, которые тут же производят и тут же сбывают свою продукцию. Изготавливаются главным образом основные предметы домашнего обихода: глиняная посуда, циновки; кожаные изделия и т. д. Широкой известностью пользуются иорданские сувениры, предназначенные для туристов — фигурки верблюдов и осликов, красивые шкатулки, подсвечники и т. п. В качестве сырья для изготовления сувениров используется оливковое дерево.

Как видно из изложенного, экономическое развитие Иордании находится на чрезвычайно низком уровне. Эта отсталость и задержка в развитии производственных сил Иордании — результат многолетнего колониального гнета.

40 коп.

