



У КАРТЫ МИРА

КАМЕРУН



У КАРТЫ МИРА

С. УСАКОВСКАЯ

КАМЕРУН

ГОСУДАРСТВЕННОЕ ИЗДАТЕЛЬСТВО
ГЕОГРАФИЧЕСКОЙ ЛИТЕРАТУРЫ

Москва 1962

В этой книге рассказывается об одной из африканских стран, добившейся в 1960 г. статуса независимого государства. Бывшие хозяева Камеруна, однако, стремятся сохранить в нем свои позиции. Перед провозглашением политической самостоятельности Камеруна они навязали новому государству военный договор и по-прежнему сохраняют свое влияние на экономическую жизнь страны. Вы узнаете из книги о богатой природе страны, жизни и быте населяющих ее народов и о важнейших отраслях хозяйства Камеруна.

*

На первой странице обложки: железнодорожная станция одного из камерунских городов.

*

На последней странице обложки: переправа через речку в Южном Камеруне.

ОБЩИЕ СВЕДЕНИЯ

Когда в 1472 г. португальская экспедиция во главе с мореплавателем Фернандо По достигла устья реки Камерун на западном берегу Африки, первое, что бросилось в глаза европейцам, было огромное количество крабов в реке. «Да это река крабов!» (Rio dos Cameroes) — воскликнул один из португальцев. Отсюда получили свое название река, страна, а также большой вулкан на ее побережье.

Территория Камеруна простирается от озера Чад в Центральной Африке до Гвинейского залива Атлантического океана. На западе Камерун граничит с Федерацией Нигерия, на северо-востоке с Республикой Чад, на востоке с Центрально-Африканской Республикой, на юге с Республикой Конго (со столицей в Браззавиле), Республикой Габон и колонией Испанская Гвинея.

Известия о камерунской земле восходят к глубокой древности — к середине V в. до н. э. К этому времени относится экспедиция карфагенского мореплавателя Ганнона к берегам Западной Африки. Карфагеняне побывали и на территории нынешнего Камеруна. Они прибыли туда в момент, когда происходило извержение вулкана. Вот как рассказывает об этом Ганнон в своем «Сочинении о морском путешествии»: «...Продолжая наше путешествие, мы обнаружили ночью страну, полную огня. В середине огонь поднимался очень высоко, и, казалось, он достигал звезд. Когда наступил день, мы увидели, что перед нами высокая гора, которую мы называли «колесницей богов».

С XV в. Камерун стали посещать португальские, испанские, английские, немецкие, французские мореходы, купцы, работоторговцы и миссионеры.

В XIX в. английские и немецкие колонизаторы предприняли попытки захватить страну. В 1884 г. Бисмарк послал в Камерун специального уполномоченного доктора Нахтигаль для выяснения условий торговли, фактически — для подготовки захвата Камеруна. Одновременно английский консул Геветт направился в Камерун с целью заключения договоров с вождями районов Дуала и Биафра об установлении британского протектората над Камеруном. Но когда Геветт прибыл 20 июля 1884 г. в Дуала, то оказалось, что он опоздал на шесть дней: 13 июля 1884 г. туда прибыл на военном корабле «Мове» Нахтигаль, а 14 июля 1884 г. над Дуала был поднят немецкий флаг и состоялась церемония провозглашения немецкого протектората. Так Камерун стал протекторатом, а фактически колонией Германии.

После поражения Германии в первой мировой войне Камерун был захвачен Англией и Францией, а в 1922 г. Лига Наций выдала этим странам мандаты на управление Камеруном. Восточная его часть площадью 432 тыс. кв. км была отдана Франции, западная же часть Камеруна площадью 88 тыс. кв. км досталась Англии. После второй мировой войны, в конце 1946 г., Камерун был объявлен подопечной территорией ООН под управлением Англии и Франции.

Колонизаторы расчленили страну без учета этнического расселения народов: камерунцы, принадлежащие к одному и тому же народу (например, бамилеке, тикар и др.), оказались по обе стороны границы. Учитывая это родство и эти связи, камерунцы выдвинули требование воссоединения двух частей Камеруна в единое государство.

Раздел страны, жестокая эксплуатация народа, расхищение природных богатств иностранными монополиями способствовали росту национально-освободительного движения в стране. От стихийных выступлений отдельных племен камерунцы перешли к борьбе под руководством национальных организаций. Крестьяне, избрав земельные комитеты, начали борьбу за возвращение земель, отнятых у них колонизаторами. Одновременно

развивалось движение против местных феодалов — султанов (ламидо). Росло и крепло рабочее движение. К 1957 г. в Западном Камеруне было 17 профсоюзов, объединявших 22 тыс. человек, а в Восточном — Всеобщая конфедерация труда Камеруна объединяла 50 тыс. членов. Начиная с 1946 г. общественные организации, политические партии и граждане Камеруна систематически посылали в Совет по опеке ООН петиции, в которых они рассказывали о колониальном гнете, установленном в их стране. За десять лет из обеих частей Камеруна было послано около 100 тыс. петиций.

Под давлением национально-освободительного движения Франция предоставила Камеруну в 1957 г. статус автономного государства в составе Французского Сообщества. Фактически же страна оставалась колониальной вотчиной Франции. Камерунский народ продолжал борьбу за ликвидацию колониального ига. В ходе национально-освободительной борьбы из отдельных партизанских отрядов в Камеруне была создана национально-освободительная армия. Еще в 1948 г. возникла революционно-демократическая партия «Союз народов Камеруна». Важную роль в освободительной борьбе играли также партии «Единый Камерун», «Национально-Демократическая партия» и др. Мощное движение патриотов испугало колонизаторов, они решили потопить его в крови. Французские колонизаторы физически уничтожали вождей камерунского народа: в сентябре 1958 г. убили генерального секретаря партии «Союз народов Камеруна» Рубена Ум Ниобе, а в октябре 1960 г. убийца из террористической французской организации «Красная рука» отравил в Швейцарии президента этой партии Феликса Роланда Мумие.

Героическая борьба камерунского народа привела к первой победе: 1 января 1960 г. Восточный Камерун стал республикой. А в результате плебисцита, состоявшегося в феврале 1961 г., южная часть Западного (бывшего Британского) Камеруна с 1 октября 1961 г. была присоединена к республике Камерун. Так образовалась Федеративная Республика Камерун.

Площадь Федеративной Республики Камерун 473 тыс. кв. км. Население свыше 4 млн. человек (оценка 1962 г.). Глава государства президент (избираемый

коллегией выборщиков на 5 лет) наделен весьма широкими полномочиями. Высший орган законодательной власти — Национальное собрание (100 депутатов, избираемых на 5 лет всеобщим голосованием). Исполнительная власть принадлежит Совету министров.

В 1960 г. Камерун принят в ООН.

Республике Камерун Францией навязан военный договор. В соответствии с этим договором на территории страны размещаются французские военно-воздушные базы и находится 80-тысячная французская армия. На Каирской конференции африканских стран в марте 1961 г. была принята специальная резолюция о Камеруне, которая требовала немедленно эвакуировать из Камеруна французские войска и военных специалистов, восстановить демократические и профсоюзные свободы, освободить из тюрьмы политзаключенных.

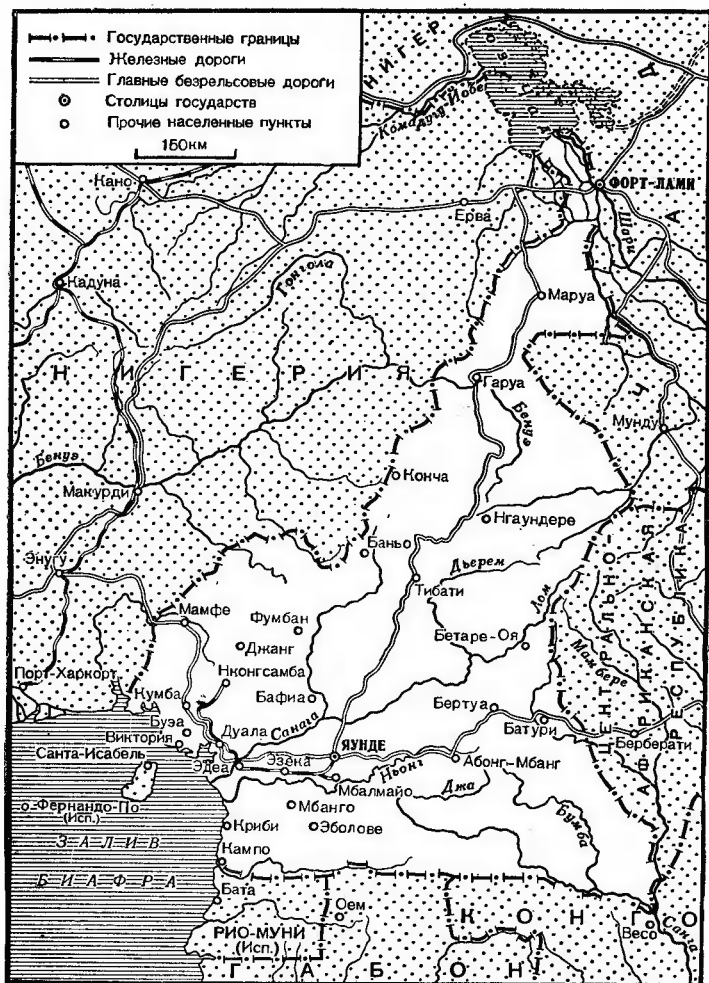
Борьба камерунского народа за подлинную свободу и независимость продолжается.

ПРИРОДА

Ландшафт Камеруна очень живописен. Всякого прибывшего морем в эту страну восхищает величественная гора-вулкан Камерун (4070 м), резко вздымающаяся над прибрежной равниной. Иногда гора имеет мягкие золотистые, зеленые или пурпурные тона, иногда же заволакивается черными тучами. Пик потухшего кратера Санта-Исабель (3080 м), поднимающийся как будто из океана с соседнего острова Фернандо По, дополняет картину. Эти величественные громады производят незабываемое впечатление.

Склоны вулкана Камерун покрыты застывшими потоками лавы. Иногда в зимние месяцы вершина горы бывает покрыта снегом. Время от времени из ее недр доносится мощный гул. Гора Камерун — действующий вулкан, извержения происходили в 1905, 1909, 1922 и 1959 гг.

Глубокие бухты расчленяют подножие этого горного массива на множество островов и полуостровов.



Федеративная Республика Камерун

Спускающиеся к морю крутые утесы, поросшие великолепным лесом, делают ландшафт края несбычайно красивым. К северу от горы Камерун простирается низменность Меме, занятая плантациями масличной пальмы, бананов и каучукового дерева.


Почти все побережье Камеруна представляет собою низменную аллювиальную равнину, достигающую 150 км ширины. На побережье много болот и эстуариев — расширенных приливами устьев рек. Морские волны и течения переносят речной аллювий вдоль берега, образуя береговой вал, за которым скрываются лагуны. Лишь между реками Криби и Кампо берег скалист.

Большую часть территории страны занимают нагорья Адамауа и Камерун, сложенные из гранита и базальта. Их средняя высота — 700 м, а отдельные вершины достигают 2—3 тыс. м. Горы сильно расчленены. Многочисленные горные реки, падая с утесов, образуют водопады.

Находящиеся на севере страны нагорье Адамауа и горы Мандара (1200 м) круто обрываются к равнине Логоне. Равнина простирается до озера Чад. В пределах Камеруна находится лишь небольшой отрезок этого озера. Оно мелководно и изменчиво по площади, очертаниям берегов и глубине. В сезон дождей глинистая равнина вокруг озера превращается в топкое болото.

С камерунских гор начинают свой стремительный бег многочисленные горные реки, впадающие в Атлантический океан и в озеро Чад.

Значительное число рек бассейна озера Чад соединяется в одну реку — Шари. В пределах Камеруна находится лишь небольшой участок нижнего течения этой реки. Здесь река Шари распадается на множество рукавов и часто широко разливается по низменности. Почти параллельно Шари течет ее главный левый приток Логоне. Во время половодья Логоне сливается с рекой Майо-Кебби — притоком Бенуэ, впадающей в реку Нигер. В зависимости от сезона в реке Шари происходят значительные колебания уровня воды: в начале июля в месте впадения Логоне в



Саванна в засушливый период

Саванна в период дождей





Термитники

Камерунская деревня



Шари ширина реки — 84 м, а глубина — 2 м, а при разливе в ноябре ширина реки достигает 600 м, а глубина — 7—8 м.

В южной части Камеруна самые большие реки — Санага и Ньонг, впадающие в Атлантический океан. Протяженность Санаги 900 км. Из-за быстрого течения она судоходна только в низовьях.

В пределах Камеруна находится верховье реки Бенуэ. Ее низкие аллювиальные берега, затопляемые в дождливый сезон, удобны для возделывания риса. Река Бенуэ связывает северную часть Камеруна с морем (по территории Нигерии).

Недра Камеруна богаты различными полезными ископаемыми. На плато Баменда есть железные руды, близ г. Яунде — рутилий (содержит титан). Юго-западнее Баньо и в районе Эдеа найден касситерит (содержащий 70% олова). В Лом-Кадей и близ города Батури встречается золото. В районе Фумбан, Джанг и Нгаундере значительны залежи бокситов. В юго-западной части Камеруна (р-н Криби) залегает железная руда с содержанием железа 35—75%. Обнаружены также месторождения урана и марганца. Ведется разведка нефтяных месторождений.

Камерун лежит в зоне экваториального климата. Годовое количество осадков увеличивается с севера на юг. В сезон дождей в Южном Камеруне часты грозовые ливни. Почти каждый день в полдень быстро надвигаются тучи, белым пламенем сверкает молния, раздается страшный удар грома и начинается буря. неподвижно стоящие до этой минуты гигантские деревья сразу вдруг склоняют свои вершины и начинают кидаться как бешеные из стороны в сторону. Кажется, будто они хотят сорваться с места... Вершины то нагибаются вперед, то с силой откидываются назад, над ними проносятся черные тучи, слышатся треск, свист, завывание ветра и скрип стволов. Муссон, дующий с океана и приносящий дожди, дает максимум осадков в сентябре. На побережье Камеруна дожди выпадают круглый год. В районе Дуала выпадает около 4000 мм осадков, в районе Изоби — свыше 11 000 мм. Побережье Камеруна по количеству осадков занимает второе место на Земле после Черрапунджи (Индия). Северная же

часть страны в течение многих месяцев бывает крайне засушлива.

Во время сухого сезона из Сахары дует горячий, иссушающий ветер харматтан, приносящий с собой в Северный Камерун много пыли. Видимость в этот период сильно ограничивается.

Ни в одном месяце температура в Камеруне не падает ниже 20°: на побережье средняя годовая температура 25—26°, внутри страны 26—30°.

Избыток влаги и тепла чрезвычайно благоприятен для развития пышной растительности в течение всего года. Растительные зоны зависят лишь от длительности сезона дождей и количества выпадающих осадков. Северная часть Камеруна еще многим напоминает о близости пустыни. Тем не менее, даже в нижнем течении реки Шари, где лишь в течение трех месяцев выпадают дожди, растут акации, встречаются заросли пальмы-дум и баобаб — дерево с огромными ветвями. Высота баобаба — 25 м, диаметр ствола — 3—4 м. Во время сухого сезона дерево стоит без листьев, а в начале дождливого периода покрывается яркими крупными цветами, свисающими с дерева. Плоды его очень любят обезьяны, поэтому местные жители называют баобаб обезьяньим деревом.

Высокотравные луга, чащи терновника, а в заболоченных местах заросли камыша и папируса — таков растительный покров побережья озера Чад. На дюнах, образующих здесь цепи по 15—20 км, растут акации и другие кустарники. В этом районе обитают белоголовые грифы, черные и серебристые цапли, изящные бледно-розовые фламинго, страусы, пеликаны, а озеро Чад благодаря изобилию рыбы является важным промысловым водоемом.

Зона саванн занимает плато Адамауа, там выпадает 600—1500 мм осадков и дождливый сезон длится 4—6 месяцев. В период дождей саванна напоминает огромный цветущий парк, где растут отдельные деревья, в частности масличные пальмы, а травянистый покров достигает двух метров высоты. Во влажных местах саванны растет пятиметровая «слоновая трава» — любимое лакомство слонов. В период же засухи травы совершенно выгорают.

Богат и животный мир саванны. Там преобладают антилопы, которых насчитывается множество видов. Встречаются в Северном Камеруне бородавочники (семейство свиней). Название свое они получили за большие мясистые наросты на морде. У них серовато-коричневая окраска, сильно выгнутые клыки и непропорционально тонкие ноги. В саванне обитают также пантеры, гиены. Гиены часто забегают ночью в города, где рожются в мусорных ямах, и их истерический хохот и отвратительные вопли мешают горожанам спокойно спать. Встречаются обезьяны. В саванне обитают слоны. Обычно они бродят стадами по 20—30 голов.

Грифы здесь выполняют весьма полезную роль санитаров. Вот что писал один путешественник, побывавший в этих краях: «...Их [грифов] было несметное множество, и они были до того дерзки, что пробирались в наши палатки и таскали оттуда мясо. Я решил поймать парочку грифов живьем. Услышав о моем плане, староста деревни очень рассердился. Неужели мне неизвестно, что грифы священные птицы и что, если я поймаю хоть одного, все дикие животные придут в лагерь и освободят его».

Саванна — самая благоприятная зона для жизни человека. выпадающие здесь осадки обеспечивают хорошие урожаи, но в то же время нет чрезмерной увлажненности, способствующей развитию дикорастущей растительности, заглушающей культурные растения. Эта зона плотно заселена, здесь есть крупные земледельческие районы и широко развито животноводство, пастбища зеленеют с апреля по ноябрь.

Область, где выпадает 1500—1700 мм осадков в год и период дождей длится 6—9 месяцев, занимает узкую полосу в южной части нагорья Адамауа. Она входит в состав так называемой гвинейской флористической зоны. Наряду с высокотравными лугами по берегам рек там растут прекрасные галерейные леса с деревьями кола, масличной пальмой, ложным красным деревом.

За гвинейской зоной начинается зона густого, влажнотропического леса (1800 мм осадков, короткий сухой сезон). Эти леса состоят из гигантских деревьев, многие из которых опираются на большие изогнутые корни-

подпорки. Их толстые ровные стволы вздымаются вверх иногда на 70 м, а кроны сливаются в бесконечную зеленую крышу. Ни солнце, ни ветер не проникают сквозь толщу листвы. Исключительно разнообразие древесных пород — известно более трех тысяч растений. С одного дерева на другое перекидываются лианы. Они то поднимаются, то спускаются, то обвивают деревья до самых верхушек плотными, сплошными спиралями. Всевозможные эпифиты, поселяясь на ветвях, превращают их в сплошные цветущие гирлянды. Густой слой мха и лишайников зеленым мехом покрывает деревья и лианы. Бесчисленное количество маленьких ручейков петляет под корнями деревьев. Вода журчит и пенится в миниатюрных водопадах. В некоторых из таких ручейков водятся голубые и красные рыбы, розовые крабы и маленькие пестрые лягушки.

В высокогорных районах (1800—2200 м) влажный лес сменяется зарослями древовидных папоротников; их кроны из огромных изящных светло-зеленых рассеченных листьев выглядят очень живописно. Там же встречаются заросли камерунского колючего молочая, похожего на кактус. Молочай достигают в высоту 5—10 м. Они обладают очень крепкой древесиной; их ядовитый сок охотники используют для смазывания стрел. Выше молочая встречаются бамбуковые заросли, а на высоте 2200—2700 м находятся альпийские луга. Россыпи камней, поросшие лишайниками, покрывают горную зону выше 3000 м.

Тропические леса Камеруна — родина гигантских человекообразных обезьян горилл. Камерунская горилла принадлежит к числу самых крупных. Она достигает 1 м 70 см высоты и весит более 200 кг.

Встречаются здесь и белоносые гвеноны. Мех у этих обезьян черный, как уголь, и только легкий зеленый отлив меха на спине придает обезьяне слабо выраженную пятнистую окраску. Грудь зверька и пятно возле носа — снежной белизны. Из других пород обезьян в лесах Камеруна водятся шимпанзе, крупные собакоголовые обезьяны бабуины. Из полуобезьян (лемуров) — галаго (ушастые маки). По размерам галаго напоминают белку. У них крупные сближенные глаза, большие кожистые уши и длинный пушистый хвост. Ведут гала-

го ночной образ жизни, охотясь за мелкими животными. В лесах Камеруна встречается маленький, исключительно редкий лемур ангвантибо. У ангвантибо золотисто-коричневый мех, сутулая спина и яркие, как бусинки, глаза. И вообще весь он похож на плюшевого медвежонка.

В густых зарослях можно встретить леопарда, красивую песструю кошку сервала, крупного кабана с длинными белыми кисточками на ушах и полоской белых волос вдоль спины. Здесь также водятся носороги. Носорог очень большое и массивное животное. Он весит тонны две, а высота его — 1,5 м. Несмотря на свою массивность, носорог быстро бежит.

Близ озер Камеруна пасутся бегемоты. Там же можно встретить крокодилов. При приближении человека к озеру многочисленные стаи ибисов поднимают истошный крик, как бы давая сигнал об опасности греющимся на солнце крокодилам и бегемотам.

В камерунских лесах много грызунов и других мелких животных. Здесь встречаются водяные землеройки — уникальные животные Западной Африки. У них коренастое тело, приплюснутая голова, длинный хвост, покрытый короткими лоснящимися волосами. Вся верхняя часть туловища черная, лапы, живот, горло и грудь — белые. По деревьям скачут черноухие белки с пушистыми черно-белыми хвостами. А вот повисло, держась хвостом за дерево, удивительное животное — панголин, или чешуйчатый муравьед. Все его тело, за исключением брюха, покрыто крупной роговой чешуей. Панголины питаются муравьями. Зубов у них нет, а их длинный, похожий на змеиный, язык, обильно смачивается клейкой слюной и слизывает муравьев. Родич мангусты — виввера также является обитателем камерунских лесов. Широко распространены в Камеруне африканские дикобразы, или, как их называют местные жители, чук-чук. В поймах рек водятся мягкопанцирные черепахи размером до 1,5 м — крупнейшие из всех видов пресноводных черепах.

В лесах много змей: питонов, гадюк. Из земноводных широко распространены лягушки, жабы, из пресмыкающихся вараны, зеленовато-черная кожа которых покрыта яркими золотисто-желтыми пятнами.

Много здесь хамелеонов. Существует легенда камерунского народа о хамелеоне. После того, гласит легенда, как бог создал человека, он послал хамелеона сообщить первому человеку о том, что он бессмертен. Медлительное животное пришло слишком поздно: первый человек уже умер. С тех пор человек усвоил дурную привычку умирать. В Камеруне распространены также гекконы. Один путешественник, остановившийся в гостинице в городе Мамфе, рассказывает:

«...Мы наблюдали, как бледно-розовые гекко выползли из щелей и начали на потолке горячую охоту за насекомыми, привлеченными светом нашей лампы. Гекко почти незаметно подползали по белому потолку к отдыхающей моли или мухе, с неожиданной быстротой бросались вперед и хватали жертву».

В лесах много насекомых. Цикады, которые как будто не спят ни днем, ни ночью, оглашают лес своим звоном. Огромный вред приносят свирепые африканские муравьи. Трудно даже себе представить численность муравьиных полчищ, уничтожающих все на своем пути: растительность, пищевые запасы человека и т. д. Часто встречаются огромные пальмовые пауки. Тело такого паука величиной почти с яйцо, а длинные ноги легко обхватывают блюдце. Паук ядовит.

Удивительные сооружения создают термиты. Свои жилища — термитники — они строят на земле из перемолотой челюстями и склеенной слюной древесной массы, смешанной с землей. Такие сооружения, высота которых достигает полутора метров, отличаются исключительной прочностью: их не размывают даже проливные тропические дожди. Местное население нередко использовало оставленные термитами гнезда в качестве печей для выплавки меди.

Болота и заболоченные дельты рек создают благоприятные условия для размножения комаров, moskitov и мухи цеце. Поэтому устья рек Рио-дель-Рей и Шари являются областями распространения таких болезней, как сонная и малярия.

Морское побережье Камеруна покрыто мангровыми лесами.

Среди прибрежных зарослей с пронзительными криками и свистом летают попугаи. На поваленных деревь-

ях — стайки карликовых зимородков. Эти птички резко выделяются на фоне зелени своим сверкающим лазурно-голубым, оранжевым и светло-коричневым оперением. Нередко здесь охотится за рыбами крупный, но грациозный, сверкающий черно-белым оперением орел. В оксанае недалеко от берега резвятся дельфины, заплывают сюда и киты.

НАСЕЛЕНИЕ

Этнический состав населения Камеруна очень пестр. В южной части страны преобладают народы, говорящие на языках восточной бантоидной группы: тикар и бамилеке. Юго-восток населяют банту: дуала и балунду. На севере страны живут хауса и родственные им народы бура и мандара, а также канури и арабы. В Центральном Камеруне расселился народ фульбе. В Камеруне обитают также низкорослые племена: аkoa, бака, бакола, бабинга и древние аборигены тропической Африки — пигмеи.

Плотность населения на побережье и по берегам нижнего течения реки Санаги 100 человек на 1 кв. км, на плато Бамилеке — 100—300 человек, а на остальной территории не превышает 20—25 человек.

Быт и культура народов Камеруна отличаются большим разнообразием. В глубинных районах страны некоторые племена еще живут большими патриархальными полигамными семьями. Каждая такая семья (род) насчитывает несколько сот человек, так как в нее входят все потомки общего предка. Однако большие патриархальные семьи отживают, на смену им идет малая, моногамная семья (у хауса, фульбе и др.). В среде феодальной знати до сих пор распространено многоженство — одна из форм феодальной эксплуатации в Африке.

Политика колонизаторов была направлена на сохранение феодальных владений и «туземных властей», как якобы самобытной демократии, обеспечивающей переход к самоуправлению. Сохраняя наиболее архаичные институты первобытного общества, колонизаторы обеспе-

чивали себе опору в лице родо-племенной верхушки. Колонизаторы старались законсервировать остатки племенного строя, с тем чтобы закрепить замкнутость, разобщенность племен и этим препятствовать развитию национально-освободительной борьбы. Но вызванная колониальным строем экспроприация земель, а также уход из деревень мужчин на заработки в рудники и на плантации разрушали племенную замкнутость и ограниченность. Возникали классовые общенациональные организации, росли демократические силы, расширялся народный фронт борьбы с колонизаторами.

Камерун — страна древней культуры. Об этом свидетельствуют даже те немногочисленные исследования, которые велись в этом районе Западной Африки. Возле озера Чад найдены неолитические орудия. В лесах Камеруна обнаружены древние каменные фигуры. В Камеруне найдено также большое количество древнепалеолитических орудий и керамики. Археологом Жоз в 1944 г. была открыта стоянка древнего человека близ Яунде, где найдены глиняная посуда, шлифованные топоры, зернотерки, отбойники, катки, грузила с сетью для ловли рыбы, керамика. В устье рек Шари и Логоне и на берегах озера Чад найдены следы бронзовой культуры. Техника литья из бронзы известна, вероятно, народам Камеруна с древнейших времен.

Камерун — страна древней государственности. Еще в VIII—XIV вв. в Южном Камеруне существовало суверенное государство Биафра. У народа дуала в XIX в. было свое государство. На плато Бамум в XVII—XVIII вв. существовало феодальное государство Бамум, оно славилось высокой культурой, здесь была изобретена письменность, состоящая из 300 знаков. На обширной территории вокруг оз. Чад до самого конца XIX в. существовала древняя империя Борну. В горах Мандара в XVII—XIX вв. небольшие княжества объединились в сильное государство — мусульманский султанат Мандара. Богатую историю имеет народ хауса. В VIII—X вв. юго-западнее озера Чад возникли города-государства хауса, достигшие расцвета в XVIII в. Это были крупные центры текстильного ремесла. Государства вели оживленную торговлю со многими странами Африки.



Камерунский национальный оркестр

Улица в г. Яунде





Женщина с ребенком
из народа фульбе



Ремесленник ткач

У хауса давно уже возникла письменность на арабской основе и имеется большая историческая литература (поэмы, исторические хроники). Самые ранние произведения относятся к XI—XIII векам. Народы фульбе и канури также имеют свою письменность и литературу.

О богатстве духовной культуры народов Камеруна свидетельствует яркое национальное искусство: музыка с одновременным звучанием нескольких мелодий, очень разнообразные танцы, как правило, сопровождающиеся песнями.

Большинство населения Камеруна живет в деревнях. В центре каждой деревни находится «дом собраний» — большая хижина или навес на столбах, украшенных искусной резьбой. Женщинам вход в этот дом запрещен. В деревнях живет 50—60, а иногда до 3000 человек. За деревней находится обрабатываемое сообщество поле, а также пастбища. С развитием капитализма и распадом общинно-родового строя коллективное владение землей уступает место семейной собственности.

Форма жилищ у различных племен самая разнообразная. Жилища кочевников — это легко разбирающиеся хижины, похожие на шатры. Самый распространенный тип жилища — цилиндрическая глиняная хижина с конической соломенной крышей и каркасом из дерева, бамбука или рафии. В Южном Камеруне распространены прямоугольные хижины с двухскатной крышей. В районе Борну встречаются глинобитные дома с плоской кровлей, а глинобитные амбары для хранения зерна построены в форме бутылок. В саванне для устройства жилищ используют стебли и солому, в лесных районах употребляют толстые бревна, древесную кору и большие листья.

В хижине стоит обычно деревянная кровать, на кровати и на полу — циновки и деревянные подголовники. Кроме того, в хижине есть различная глиняная и деревянная хозяйственная утварь, как правило, резная. Путешественники, побывавшие в Африке, отмечают исключительную чистоплотность африканцев, их любовь к порядку.

Вечером после работы у костров собираются взрослые и дети. Здесь подолгу ведут беседы, рассказывают интересные сказки. Их слушают с большим вниманием и уважением, ибо сказка не просто забава. Она имеет воспитательное значение. Сказки народов Камеруна свидетельствуют о многообразии и богатстве фольклора этой страны. В них воспеваются храбрость, честность, ловкость. Высмеиваются подлость, трусость, жадность, лень. Чаще всего главными героями сказок фульбе являются глупый лев, хитрый шакал, жадная гиена. В этих образах осуждаются человеческие пороки. Вот одна из сказок фульбе «Находчивая лиса», рассказывающая о хитрости лисицы и глупости льва:

«Лев, лиса и гиена жили в большой дружбе. Отправились они раз вместе на охоту, поймали осла, зайца и антилопу.

Лев сказал гиене:

— Раздели добычу между нами.

— Осла — тебе, зайца — лисе, антилопу — мне, — отвечала гиена.

Оторвал ей лев голову и обратился к лисе:

— Видишь, как плохо разделила гиена? А ты что скажешь?

— О хозяин леса! — воскликнула лиса. — Осел — вам на завтрак, антилопа — вам на обед, а заяц — на ужин.

— Кто посоветовал тебе так разделить добычу? — спросил лев.

И лиса ответила:

— Мне дала совет голова гиены, которая отделилась от ее тела».

Интересны также сказки народов банту, хауса. Обычно сказки хауса имеют особые формы зачина и концовок. Например, рассказчик начинает сказку со слов: «Смотри вот она, смотри вот она.» А заканчивает часто сказку словами: «Ну, я здорово наврал.» На что ему слушатели отвечают: «Ну, ложь на счастье».

Обычно в каждой деревне имеются барабаны (там-там). Они бывают маленькие и огромные, просто отделанные и красиво разрисованные. При помощи барабанов в нужный момент из деревни в деревню в поразительно короткий срок за сотни километров передаются срочные известия. Барабаны выполняют не только

функции телеграфа, они являются также и музыкальными инструментами. Во время праздников в деревне собирается многочисленная толпа жителей всех возрастов, одетых в свои лучшие костюмы. Вожди надевают самые яркие праздничные наряды. Оркестр состоит из нескольких барабанов, флейт и бубна. Образовывается круг танцующих. Вот дан сигнал оркестру — и все пришло в движение. Танцоры прыгают и кружатся, равномерно выстукивая ногами по земле. Грохочут, отбивая сложный ритм, барабаны, тонкими голосами выводят мелодии флейты.

* * *

Наиболее экономически развитую южную и юго-западную часть страны населяют африканцы банту и народы, говорящие на бантоидных языках. С древнейших времен банту знали выплавку металлов: железа, меди, умели добывать золото. У отдельных племен было развито ирригационное земледелие.

Среди африканцев банту Камеруна один из самых многочисленных народов — дуала. Они живут по берегам Гвинейского залива, главным образом в районах Дуала и Виктория, всего их более 500 тыс. Широко распространенный язык дуала в настоящее время — один из главных языков республики.

Район расселения дуала издавна был центром освободительной борьбы камерунского народа против колонизаторов.

На плато Бамум живут народы восточной бантоидной группы: тикар (263 тыс.), бамум и бамилеке (727 тыс.). Основное занятие этих народов — земледелие. Они возделывают просо, кукурузу, ямс, маниоку. Многие работают на табачных и кофейных плантациях.

Территория расселения бамилеке — район Джанг. Однако многие из них работают в качестве рабочих, грузчиков и торговцев в Мунго, Дуала и других городах Южного Камеруна. В 50-х годах в долине Мунго проживало 40 000 бамилеке. Здесь они составили основу населения, а к 1956 г. их стало даже больше, чем коренного населения долины — дуала.

Народы бамум имеют высокую культуру. Страна Бамум знаменита бронзовыми масками, гротескной резьбой по дереву, раскраской тканей голубым индиго, производством глиняной посуды изящных форм, орнаментацией тканей и плетеными изделиями, а также особой архитектурой зданий. Здесь делают мечи, двухметровые бронзовые трубки для курения, прекрасные изделия из кожи. Страной Бамум и теперь правит султан Нджойя Сейду, который живет в городе Фумбане. Его дворец построен в старинном стиле бамум. Это грандиозное сооружение в три этажа со сводами, резными колоннами, галереями, балконами. В этом дворце собираются советчики султана, там же гарем, где живут его 200 жен.

По всему Центральному Камеруну расселился народ фульбе (западная бантоидная группа). Общая его численность в Камеруне более 400 тыс. чел. Язык этого народа относится к атлантической группе суданских языков. Большинство племен фульбе не негроидного происхождения: у них сухощавое телосложение, светлый, красноватый цвет кожи, прямые волосы, узкое лицо и тонкий нос. Своей родиной они считают плато Футо-Торо (Гвинея). На территорию Камеруна фульбе пришли в XVIII—XIX вв. В XIX веке они создали несколько небольших княжеств-ламидатов (ламидо — феодал и военный вождь): Маруа, Миндиер, Бого, Кальфу и др. Фульбе держатся обособленно от других народов, браки между фульбе и хауса очень редки. Есть фульбе оседлые (филанен-гида), или «домашние», как их называют хауса, и кочевые скотоводы (бороро-филане, или боророджи). Молоко, мясо и масло — основные продукты питания кочевых фульбе. На рынках ближайших селений скотоводы обменивают эти продукты на зерно и другие продукты и предметы первой необходимости, а также на украшения. Оседлые фульбе выращивают хлопкок, маис, земляной орех, ямс.

Оседлые фульбе, живущие на плато Мамбила, славились во всей Западной Африке художественным плетением циновок и корзин.

Феодалы-вожди фульбе (самый крупный из них — ламидо провинции Адамауа) обладают и теперь еще большой властью и являются эксплуататорами народа. Ламидо Адамауа живет во дворце, в городе Нгаундере.

За высокими стенами дворца находятся большие круглые сторожевые башни и целый лабиринт всевозможных флигелей, крытых дворов и конюшен. В центре двора размещается личная охрана вождя. Здесь же помещается его гарем.

До настоящего времени в султанате Адамауа строго выполняется тщательно разработанный ритуал, для того чтобы подчеркнуть величие и власть ламидо, его превосходство над обыкновенными людьми. Так, например, при появлении ламидо все падают ниц. В окружении большой свиты приближенных и под большим бархатным зонтом следует он по улице в большие мусульманские праздники и во время парадов. Его воины по своему одеянию напоминают крестоносцев: некоторые носят кольчуги, другие — тяжелые одеяния и пестрые головные уборы, украшенные перьями. Воины вооружены копьями с наконечниками метровой длины, попоны из кричаще яркой материи покрывают их лошадей от хвоста до ушей и спускаются до самых копыт.

По всему Северному и Центральному Камеруну живет народ хауса (68 тыс.). По антропологическому типу хауса относятся к негроидной расе. Однако язык их, как и языки многих племен низовьев рек Шари и Логоне, относится к языкам семито-хамитской группы.

Главное занятие хауса — земледелие. Животноводство развито слабо, небольшое значение имеют охота и рыболовство. Из ремесел распространены ткачество, кожевенное и кузнечное дело.

Вся жизнь хауса протекает на улице: здесь они вяжут, плетут, шьют, занимаются кузнечным делом, дублением кожи и т. д. На улице же выставляют товары, предназначенные для продажи. На таких рынках можно видеть кинжалы в искусных кожаных ножнах, кожаные сумки, ботинки и сандалии, ткани и одежды, а в сосудах из тыквы — соль, табак, пряности. В городах хауса живут в глинобитных одноэтажных домиках, в деревнях их хижины пристраиваются к высоким плетеным заборам.

Традиционная верхняя мужская одежда хауса — широкая с расшитым воротом рубаха (тобе) и шаровары. Национальные кушанья — жидкая просяная каша (фура) и каша из сорго (туво).

В долинах рек Логоне и Шари можно видеть удивительные в архитектурном отношении, сложенные из сланцевых плит, похожие на снаряды дома. Здесь живет народ масса (племена музгу и котоко). Общая численность этого народа 250 тыс. человек. Занимаются музгу земледелием, а котоко — рыболовством. Плавно плывут по реке Шари их огромные, красиво отделанные пироги. Музгу живут отдельными семьями, каждая семья имеет свое поле. Односельчане собираются вместе на общие большие племенные праздники, самый большой из которых — осенний праздник урожая.

Любопытно, что женщины народа масса, так же как и женщины некоторых племен долины Майо-Кебби, при помощи металлических дисков или деревянных кружков (сунду) вытягивают себе губы. Этнографы по-разному объясняют происхождение этого обычая. Одни считают, что этот обычай возник в эпоху работорговли с целью отпугнуть от себя работорговцев, другие утверждают, что женщины делают это в религиозных целях: они защищают рот от «злого духа».

Основное население равнины озера Чад — канури (155 тыс.) занимается поливным земледелием, с давних времен у них развиты гончарное и ткацкое ремесла. Канури образуют особую этническую группу, резко отличную по языку от соседних хауса и других этнических групп Западного Судана. Племена канури издавна обитают по берегам озера Чад. В прошлом они вели многолетнюю борьбу с народом хауса и в конце концов, потеснив хауса, расселились по берегам озера Чад, где создали государство Канем. В исторических хрониках упоминаются первые цари канури, правившие в VIII—IX вв. В XV веке земли государства Канем были включены в империю Борну.

По берегам больших рек равнины Чад, между рекой Бенуэ и озером Чад, а также в горах Мандара обитают многочисленные племена народа мандара (матакам, гидар, кирди), говорящие на языке группы хауса. Они занимаются террасным земледелием, выращивая табак, хлопок, просо, кукурузу, рис, а также скотоводством и рыболовством. Представителей этих племен легко узнать по внешнему виду, так, например, женщины кирди носят на ногах кольца, сплетенные из лиан, в губах — ка-

менные палочки. У мужчин вокруг бедер овечьи и козлиные шкуры.

На небольших участках саванн, вкрапленных в полупустынные пространства, живут оседлые земледельцы мбум. Они так же, как и некоторые другие народы центральной части Камеруна (чамба, мумуме и др.), говорят на малоизученных центральносуданских языках. Они разводят крупный рогатый скот на степных просторах к югу от реки Бенуэ. На северных окраинах Камеруна живут арабы (шоа) — 103 тыс. Они занимаются поливным земледелием и скотоводством.

Пигмеи, обитающие в лесных районах Камеруна, находят средства к жизни только в сборе лесных плодов, меда, диких пчел и охоте. Им нелегко добывать себе пропитание в тропическом лесу. Пигмеи не умеют обрабатывать железо и вынуждены приобретать железные орудия путем обмена их на продукты охоты. В глубине леса пигмеи строят себе круглые хижины из веток и листьев. Мебели в жилищах пигмеев нет, кровать заменяют бревна и подстилка из листьев. Кухонная утварь состоит из глиняных горшков. Женщины украшают лицо деревянными цилиндриками, вставленными в отверстие верхней губы, а также сучками или туго свернутыми листьями в ушах.

* * *

В Камеруне очень велика смертность населения. Тысячи людей умирают ежегодно от эпидемий и таких страшных болезней, как проказа, сонная болезнь, желтая лихорадка, туберкулез, трахома, многие болеют различными венерическими заболеваниями, которые были завезены в Африку европейскими «цивилизаторами». Широко распространены болезни, вызванные недоеданием и плохими жилищными условиями. В Камеруне очень мало больниц и врачей. Один врач приходится в среднем на 50 тыс. жителей. А так как врачи живут в городах, то население сельских местностей практически лишено медицинской помощи и вынуждено обращаться к невежественным знахарям. Один путешественник наблюдал сцену «лечения» больного. Знахарь держал руку больного над дымом сжигаемых трав, а рядом лежали

предметы его профессии: особые растения, гадательные кости, порошок в маленькой бутылочной тыкве, челюсти павиана, панцирь черепахи и т. д. Не удивительно, что в годы хозяйничанья колонизаторов смертность в стране резко возросла.

Принимая управление над Камеруном, Англия и Франция торжественно обязались «расширять общую систему начального образования, предоставлять способным учащимся все возможности для получения среднего и высшего образования». Однако колонизаторы, клеветая на камерунский народ, а именно ссылаясь на «отсутствие интереса к образованию со стороны коренного населения», не выполнили и эту статью Соглашения об опеке.

В настоящее время в Камеруне 90% неграмотных. В начальных школах обучается 63% детей школьного возраста.

Многим образование почти недоступно, ибо за обучение ребенка в школе надо платить. В стране работает значительное число миссионерских школ: католических, баптистских, христианских и др. В таких школах всячески стремились привить молодым камерунцам покорность колонизаторам.

* * *

В городах Камеруна живет 10% населения страны. Яунде (61,5 тыс. жителей) — столица Федеративной Республики, местопребывание Национального собрания, Совета министров, правительственных учреждений. Город служит центром торговли какао.

Самый крупный город Камеруна — Дуала (120 тыс. жителей). Три тысячи лет тому назад финикийцы посетили берега, где сейчас стоит этот город. С XV в. в район Дуала стали проникать купцы и миссионеры. Уже в XIX в. Дуала становится большим торговым городом. Туда приезжали для реализации своей продукции торговцы из различных районов страны, иногда очень отдаленных. Ежегодно через порт вывозились десятки тонн пальмового масла, слоновой кости, пряностей.

Улица на окраине
Дуала



Центр г. Дуала



Девушка из народа
хауса



В деревне хауса



Сейчас Дуала — крупнейший океанский порт республики. Расположен он на левом берегу реки Вури и связан мостом длиной в 1800 м с портом Бонабери на правом берегу этой же реки. Дуала обслуживает также значительную часть товарооборота Республики Чад и Центрально-Африканской Республики. Воздушные линии связывают аэропорт Дуала с многими городами Камеруна и других стран. В городе расположены фабрики по обработке какао и небольшие химические предприятия. Есть несколько колледжей, театр, довольно большой музей, гостиницы. Жители центральных кварталов одеваются по-европейски. Мусульманское население города остается верным традициям. Его одежды: фески, тюрбаны, халаты всех цветов придают улицам города исключительно живописный вид.

Второй по величине город Камеруна — Нгаундере (75 тыс. жителей). В Нгаундере — большой рынок, часто посещаемый торговцами хауса, недалеко от рынка — дворец ламидо. Имеется колледж.

Нконгсамба (20 тыс. жителей) — конечный пункт северной железнодорожной линии. Главный торговый пункт по сбыту кофе. В городе наряду с каменными зданиями — большое количество старых, ветхих хижин, покрытых пальмовыми и банановыми листьями. Есть благоустроенная гостиница, колледж и педагогическая школа. Одно из самых оживленных мест города — базар. Здесь продают сушеную рыбу, кофе, фрукты и овощи. Много ремесленников — сапожников, портных, часовщиков, мастеров плетения циновок, работающих на улице или в своих мастерских-лавках, открытых прямо на улицу.

Гаруа (14 тыс. жителей) — порт на реке Бенуэ, имеющий большое значение для Северного Камеруна и района оз. Чад.

Маруа (30 тыс. жителей) — центр хлопководческого района. В окрестностях города поля хлопка чередуются с полями проса. Основное население — мусульманское; оно выделяется своими арабскими одежками и фесками. На улицах можно встретить и туарегов в тюрбанах.

Буэа (2,6 тыс. жителей) — административный центр бывшего Британского Камеруна, когда-то центр герман-

ского Камеруна. Расположен в живописной местности. Над городом на скале высится дворец — бывшая резиденция колонизаторов, одно из красивейших зданий в стране.

Виктория (18 тыс. жителей) — порт на берегу Гвинейского залива, через который вывозятся бананы, какао, кофе, каучук, лес, скот.

Это живописный городок. Вдоль берега, среди зарослей гибискуса, мимоз и пальм прячутся небольшие белые домики. Здесь живут главным образом европейцы. На окраинах города — ряды грязных, металлических сараев, в которых ютятся рабочие плантаций.

Тико (30 тыс. жителей). Здесь помещается правление плантаций государственного монополистического объединения. Город Тико прославился активной забастовочной борьбой местных рабочих.

Эдеа (12 тыс. жителей) в 90 км от города Дуала — крупный экономический центр Камеруна. Эболово (10 тыс. жителей) — центр производства какао. Жанг — главный торговый город по сбыту кофе. Мамфе — глубинный торговый центр, связанный шоссе с нигерийским портом Калабар.

ХОЗЯЙСТВО

Камерун — экономически слабо развитая сельскохозяйственная страна. В сельском хозяйстве занято 85% самодеятельного населения. Земледелие, скотоводство и эксплуатация лесов — основа экономики республики. Колонизаторы использовали этот богатейший край в качестве источника сельскохозяйственного и лесного сырья. Иностранные компании захватили лучшие земли и организовали на них плантации экспортных культур. В районах Камеруна, где создавались плантации, происходила экспроприация крестьянских земель и превращение части крестьян в плантационных рабочих. Крестьян, сохранивших землю, колониальные власти экономическими и административными мерами также принуждали выращивать экспортные культуры за счет сокращения посевов продовольственных культур. Местные

жители обрабатывают ныне свои клочки земли в основном так же, как и столетия назад,—заостренными кольями и мотыгами.

Юридически в Камеруне феодальной собственности на землю нет, земля формально принадлежит крестьянским общинам. По существу же собственниками земли выступают не общины, а вожди — представители родоплеменной аристократической верхушки. Вождь распределяет между общинниками землю, сдает ее в аренду, получает ренту. Ни одна операция с землей не может быть совершена без санкции вождя. Крестьянин не является собственником земельного участка. В соответствии с обычным правом он передает свой участок по наследству, но не может ни продать, ни заложить его.

Республика остается в большой экономической зависимости от Франции. Значительную роль в хозяйстве республики играют иностранные монополии. Все иностранные капиталовложения в стране составляют 100 млрд. африканских франков. Рабочие и крестьяне Камеруна по-прежнему гнут спины на иноземных угнетателей.

В Камеруне нет промышленной буржуазии, но довольно сильные позиции занимает сельская буржуазия (кулаки, плантаторы), занимающаяся производством монокультур, а также торговая буржуазия. Местной буржуазии приходится прокладывать себе путь в условиях жестокой конкуренции с иностранными монополиями. Значительная часть национальной буржуазии, заинтересованная в ликвидации засилья иностранных монополий и в расширении национального рынка, играла активную роль в антиимпериалистическом национально-освободительном движении.

Фабрично-заводской крупной промышленности в Камеруне почти нет. Здесь есть лишь мелкая обрабатывающая промышленность, в частности первичная обработка сельскохозяйственного сырья для экспорта (изготовление пальмового масла, листового каучука и т. д.), и кустарное производство. На предприятиях обрабатывающей промышленности оборудование крайне примитивно, преобладает ручной труд. Единственная отрасль промышленности, развитая в Камеруне колонизаторами,—алюминиевая. Национальная буржуазия не принимает в ней участия. Иностранные монополии

не допускали местный капитал в фабрично-заводскую промышленность, поэтому он вложен почти исключительно в сельское хозяйство и торговлю.

После получения Камеруном независимости разработан пятилетний план экономического развития страны на 1962—1967 гг. В нем главное внимание уделяется развитию сельского хозяйства, в частности предусматривается расширение ирригационной системы.

Сельское хозяйство

Под сельскохозяйственными культурами в стране занято всего 1,6 млн. га, то есть 25% всей территории (главным образом в Южном Камеруне). Крестьяне возделывают различные продовольственные культуры: просо, сорго, рис, маниок, арахис, ямс, батат, кукурузу. Многие земледельческие племена, живущие в тропических лесах Южного Камеруна, ведут подсечно-огневое земледелие — посеvy производят на выжженных участках леса, а после истощения почвы бросают старые участки и подготавливают под посеvy новые.

Главные продовольственные культуры в зоне тропического леса — корнеплоды: ямс, батат, маниок; в полосе саванн — сорго, кукуруза, земляной орех, просо, кунжут.

Многие виды ямса образуют крупные подземные клубни, богатые крахмалом, из-за которых эти растения и культивируют. Клубни, подобно картофелю, употребляют в пищу. Есть такие виды ямса, в клубнях которых содержатся ядовитые соединения. Но при варке или печении яды обезвреживаются.

Батат — многолетнее растение. Клубни его также употребляют в пищу. Они богаты крахмалом. Вкус клубней сладковатый.

Значительное распространение имеет маниок. Это многолетнее растение, клубни которого содержат 25—40% крахмала. Из его клубней получают муку.

Арахис (земляной орех) возделывают главным образом в саванне. Стебли у одних сортов прямые, у других стелющиеся. Семена содержат до 59% масла и 20—37% белка. Масло идет в пищу и для мыловарения.

На севере Камеруна, в горах Мандара, культивируют кунжут — масличное растение, семена которого содержат свыше 50% масла. Масло употребляется в пищу, а также применяется в народной медицине. Особенно любят камерунцы поджаренные семена кунжута, считающиеся у них деликатесом.

В 1959 г. в Камеруне было собрано 300 тыс. т проса и сорго, 360 тыс. т кукурузы, 571 тыс. т маниока, 10 тыс. т риса, 14 тыс. т арахиса.

Важнейшее экономическое значение для Камеруна имеют технические и другие культуры экспортного назначения, культивируемые главным образом на плантациях иностранных компаний. Это — какао, кофе, бананы, масличная пальма, хлопчатник, каучук, табак и др.

Какао было завезено в Африку португальцами и испанцами из Южной Америки. Основные плантации, заложенные еще немцами, находятся вокруг Яунде, Криби, Эболова, Эдеа, Бафия, в районе между Дуала и Нконгсамба, а также на юго-востоке вокруг Абонг-Мбанг.

В Камеруне культивируют кофе четырех сортов: либерийский, корзиночный, узколистый и аравийский. Аравийский кофе — небольшой вечнозеленый кустарник, родина которого — Эфиопия. Здесь его разводят в районах Джанг и Бамилеке на высоте 1100—1800 м. Родиной либерийского кофе является прибрежная полоса Гвинейского залива. Либерийский кофе — это деревья, достигающие 6—12 м высоты. Его выращивают в южной части Камеруна (район Криби). На богатых вулканических почвах в районе Нконгсамба на высоте 1000 м выращивают корзиночный кофе (робуста). В восточных районах страны (Батури, Бертua и Йркадуме) произрастает узколистый кофе.

Табак начали культивировать немцы. Плантации этой культуры расположены вдоль реки Мунго, а также севернее города Яунде.

Каучуконосы (дерево гевея и каучуконосные лианы) выращивают на плантациях в районе Кумбы и южнее Санаги.

В районе Бамум широко распространена культура тунга. Из тунговых орехов получают масло желтова-

того цвета и неприятного запаха. Тунговое масло применяется в производстве олифы и лаков, а также для получения средств защиты металлов от коррозии.

Плантации волокнистой культуры рами (китайская крапива) распространены в районе реки Мунго. Волокно рами отличается исключительной крепостью, эластичностью, оно мало поддается гниению. Используют его в текстильной промышленности, а также для производства рыболовных сетей.

Народы Бамума культивируют вечнозеленое дерево кола из-за исключительно ценных орехов этого дерева. В них много кофеина (0,6—2,5%). Кроме того, они содержат алкалоиды колатин (0,5%) и теобромин (0,01%), стимулирующие сердечную мышцу и снимающие усталость.

Сельскохозяйственные культуры, выращиваемые на плантациях страны, составляют 80% стоимости экспорта Камеруна. В 1959 г. было собрано 62 тыс. т какао, 30 тыс. т кофе, 73 тыс. т бананов, 4 тыс. т каучука, 7 тыс. т хлопка.

В 1947 г. по решению английской колониальной администрации все плантации английской подопечной территории в районах Виктория и Кумба были объединены в единое государственное монополистическое предприятие «Корпорацию по развитию Камеруна».

Корпорация располагает небольшими предприятиями по первичной обработке сельскохозяйственного сырья, например маслобойными фабриками и фабриками по обработке каучука, а также кирпичными и лесопильными предприятиями. Рабочий день на плантациях корпорации длится 10—11 часов, лачуги и бараки, в которых ютятся рабочие, имеют жалкий вид. Налоги, телесные наказания, штрафы, полуголодное существование приводили не раз к забастовкам плантационных рабочих.

* * *

История создания плантаций в Камеруне — это история ограбления и разорения многих племен, история разрушения традиционной системы землепользования в этом районе, это печальный рассказ о трагической судьбе многих камерунских крестьян.

Начиная с 1892 г. на самых плодородных землях районов Дуала и Виктория, принадлежавших племенам баквири, бота, балонг, бакосси и бвинга, немецкие, а позже английские и французские колонизаторы создавали плантации для производства на экспорт какао, кофе, бананов и других культур, а крестьян сгоняли с земли.

Число плантаций быстро увеличивалось. В 1897 г. была заложена крупнейшая в то время в мире плантация «Виктория». При создании этой плантации было разрушено более 45 деревень, а всего стерты с лица земли сотни населенных пунктов.

Ввиду того что местные жители отказывались работать на плантациях, приходилось привозить рабочих издалека: из различных европейских колоний в Западной Африке и даже из Китая. Все усилия колонизаторов были направлены на то, чтобы набирать нужное число плантационных рабочих на месте. Африканцев для этой цели просто ловили; в периоды вербовки камерунцы обычно убегали в леса. Немецкое акционерное общество «Зюдкамерун», обвиняя своего конкурента «Батанга-фирмен», писало: «Люди из «Батанга-фирмен» во время охоты на туземцев опустошают их деревни, разрушают и жгут их хижины. Они захватывают туземных женщин и жестоко преследуют любую попытку оказать сопротивление». Впрочем, общество «Зюдкамерун» действовало так же.

В связи с экспроприацией земель наряду с другими пострадало племя баквири. Ограбленные и разоренные баквирийские крестьяне посылали десятки петиций с требованием вернуть исконно им принадлежащие земли. «Наша земля,— писали баквири в одной из петиций в ООН,— являющаяся нашим кровным имуществом, была приобретена немцами в нарушение всех законов, так как не существовало никакого соглашения, заключенного между германским правительством и жителями этой местности...» И далее в петиции рассказывалось о том, что все земли племени баквири и в период английского мандата, а также опеки остались собственностью европейских плантаторов. Из 500 кв. миль земли баквирийским земледельцам было оставлено лишь 134 кв. мили каменистых земель и болот.

Скотоводством занимается преимущественно коренное население Северного Камеруна. Однако значительную роль играют и французские компании, которые экспортируют живой скот, замороженное мясо, шкуры, кожи в другие африканские страны, а также поставляют мясо в районы Южного Камеруна, где муха цеце весьма мешает развитию этой отрасли хозяйства.

Скотоводство развито по долинам рек Логоне, Шари, Бенуэ, в округах Маруа и Гаруа, на среднем Адамауа, в южной части страны — в районах Мунго и Бамилеке. Район Баменды специализирован исключительно на скотоводстве. Стадо крупного рогатого скота там насчитывает свыше 175 тыс. голов. В Баменде есть большая скотобойня, откуда мясо в грузовиках-холодильниках регулярно направляется на рынки Южного Камеруна. Важным скотоводческим районом является и плато Мамбила.

В 1957 г. поголовье скота в Камеруне распределялось по территории страны следующим образом (в тыс. голов):

	В север- ной час- ти стра- ны	В сред- ней по- лосе	На юге	Всего
Крупного рогатого скота	600	600	50	1250
Свиней	1	—	249	250
Овец	380	20	200	600
Коз	510	20	470	1000
Лошадей	20	1	1	22
Ослов	40	—	—	40

Большое значение для народов Камеруна, которые живут по берегам рек, имеет рыболовство. Рыба для них — главный продукт питания.

Часть улова крестьяне продают, часть готовят впрок — сушат, коптят. Всего за 1959 г. в Камеруне было выловлено 45 тыс. т рыбы.




В кустарной мастерской



Борьба с вредителями растений на плантации




Воины
султана Адамауа



Лес предназначенный для экспорта в порту Дуала

Строительство электростанции в Басса



Ремесла и промышленность

У народов Камеруна издавна развиты ремесла. Древнейшим ремеслом является кузнечное дело. Роль кузнеца в деревне очень велика: он изготавливает всевозможные предметы хозяйственного обихода: топоры, мотыги, ножи, посуду, а также оружие и различные украшения. В городах Гаруа и Маруа развито гончарное дело. Там же добывают синюю растительную краску и окрашивают ею ткани. Если хотят получить на материи узоры, то перед тем, как ее окрасить, нашивают на нее камешки различной конфигурации. Высокого мастерства достигли камерунские мастера в обработке кож, художественном плетении, а также в резьбе по дереву и кости.

Промышленность в республике развита слабо. Обрабатывающая промышленность представлена главным образом мелкими предприятиями.

Текстильные фабрики есть в городе Яунде и на севере Камеруна. В Басса работает небольшая прядильная фабрика. В Северном Камеруне функционируют четыре хлопкоочистительных предприятия. В Каэле и Гаруа-Питоа работают заводы по выработке арахидного и хлопкового масла, в Эдеа и Дибомбари — пальмового масла. Сигареты и табак вырабатываются в г. Яунде. В Фумбане есть шоколадная фабрика. В Дуала заводы: пивоваренный, прохладительных напитков и льда и по переработке какао-бобов.

В стране есть несколько небольших предприятий по производству металлоизделий. Производством гвоздей, металлической мебели, проволоки, занимается французская компания «Ателье Жозеф Пари а Басса», сборкой велосипедов — «Мэзон де Сикл» (10 тыс. машин в год), производством металлической посуды «Компани Марти». В Бонабери существует предприятие по производству изоляционных строительных плит из древесины. В Дуала есть завод, где из пластмассы делают обувь, швейные и мыловаренные предприятия.

Химическая промышленность представлена заводом по первичной обработке каучука в Дизангуэ (близ Эдеа), который в 1958 г. произвел на экспорт 4 тыс. т латекса. Кроме того, в Дуала действуют небольшие предприятия по производству кислорода и ацетилена.

В республике работает более 40 лесопильных предприятий, полностью контролируемых французскими компаниями. В 1958 г. все эти предприятия переработали 140 тыс. куб. м древесины. В 1958 г. в Диамакто вступил в строй небольшой фанерный завод.

В Камеруне частично используется гидроэнергия рек. Работает гидроэлектростанция на реке Мунго, обеспечивающая электроэнергией города Тико, Виктория и Буа. Есть небольшие электростанции в Бекили и Нконгсамба. Самая крупная электростанция — в Эдеа на р. Санаге мощностью в 150 тыс. квт. В 1958 г. она дала 99% (665 млн. квт-ч) всей произведенной в стране электроэнергии. На базе дешевой электроэнергии там развивается алюминиевая промышленность. В Эдеа работает завод «Алюкам», производящий 45 тыс. т алюминия в год, в том числе листового. Стоимость электроэнергии и рабочей силы здесь оказалась настолько дешевой, что французское монополистическое объединение, построившее гидроэлектростанцию в г. Эдеа, сочло рентабельным привозить сюда бокситы из Франции и после их переработки вывозить готовый металл в слитках обратно во Францию. В последние годы в Камеруне — в районе Нгаундере — обнаружены крупные запасы алюминиевого сырья — бокситов, не менее 1 млрд. т с высоким содержанием алюминия.

Полезные ископаемые страны используются пока очень слабо. Разрабатывается лишь месторождение оловянной руды — касситерита в районе Майо-Дарле, (в 1959 г. добыто 115 тыс. т), золота (30 кг), рутила (60 т). «Общество по разведыванию и эксплуатации нефти в Камеруне» ведет разведку нефти в осадочных отложениях бассейнов рек района Дуала. В 1959 г. был создан синдикат по изысканию месторождений железа и марганца в районе Криби.

Транспорт

Прокладывая сеть дорог, колонизаторы не заботились об интересах коренного населения. Дороги нужны были колонизаторам для того, чтобы выкачивать сырье из внутренних районов страны, грабить естественные ресурсы Камеруна. В республике насчитывается

9 тыс. км грунтовых дорог, пригодных для езды в течение всего года, в том числе 3 тыс. км автомобильных дорог (асфальтированных — около 1 тыс.).

Важнейшие дороги страны: Яунде — Гаруа, пересекающая страну с севера на юг, и Мамфе — Дуала — Яунде — Батури, пересекающая страну с запада на восток.

Камерун связан дорогами с соседними странами Африки: Федерацией Нигерия, Республикой Габон, Испанской Гвинеей, Республикой Конго (со столицей в Браззавиле), Центрально-Африканской Республикой и Республикой Чад.

В 1959 г. автопарк страны насчитывал около 30 тыс. машин.

Протяженность железных дорог Камеруна — 505 км. Они в основном построены в 1906—1911 гг.

По планам германского «Камерунского железнодорожного общества» дорога должна была соединить север и юг страны, то есть связать Дуала и Гаруа, пересекая при этом густонаселенные районы Бамум и Бамилеке. Однако построен был только небольшой южный участок ее. Впоследствии французское акционерное общество «Сосьете сивиль д'этиюд дю Дуала — Чад» несколько лет занималось разработкой проекта продолжения этой железнодорожной линии на север до озера Чад, но проект так и остался на бумаге.

В настоящее время в Камеруне имеются две железнодорожные линии. Одна идет от Дуала (Бонабери) до Нконгсамба (160 км), другая — от Дуала до Яунде (308 км) с веткой (37 км) на Мбальмайо.

Железнодорожная линия Дуала — Нконгсамба пересекает зону плантаций масличных пальм и кофейного дерева. Вдоль дороги ведутся лесоразработки. В конечном пункте — Нконгсамба — концентрируется продукция плантаций района Джанг-Фумбат: кофе, какао, пальмовое масло.

Железнодорожная линия Дуала — Яунде идет через долину реки Санага — важный сельскохозяйственный район, минует Эсека — центр производства пальмового масла и заканчивается в столице республики. От Отелле идет ветка на Мбальмайо — центр лесопромышленности.

В стране имеется несколько авиалиний, которые обслуживаются французскими компаниями. Аэродромы есть в городах Дуала, Тико, Яунде, Нгаундере, Гаруа, Маруа и других. Важную роль играют воздушные линии между районами севера и югом страны.

Крупнейший морской порт Камеруна — Дуала. Грузооборот его в 1959 г. составлял 900 тыс. т. Два других морских порта страны — Виктория и Криби.

Известное значение для северных районов страны имеет речной порт — Гаруа, на реке Бенуэ. Навигация на ней возможна всего два-три месяца в году — в период дождей. За этот небольшой срок грузооборот Гаруа составляет 40 тыс. т.

Внешняя торговля

Внешняя торговля Камеруна подобно зеркалу отражает его роль как источника сырья для мирового капиталистического рынка и района сбыта промышленных товаров западных стран. Экспорт и импорт Камеруна осуществляют французские компании. Главные статьи экспорта: бананы, какао, кофе, лес, хлопок. Экспорт идет во Францию, Англию, Данию и другие государства.

Вывоз сырья из страны за 1959 год составил (в тыс. т):

Бананы	57,7	Кофе	29
Лесоматериалы	157	Каучук	4
Какао-бобы	53		

За последние годы увеличился вывоз таких видов сырья и полуфабрикатов, как алюминий, ядра пальмового ореха, хлопок, арахис, масло-какао.

Импортируются в страну главным образом готовые промышленные изделия, нефтепродукты и продовольственные товары из Франции, Англии, США, Бельгии и др. стран.

С 1957 г. начали развиваться торговые связи с СССР. Торговля Камеруна с СССР составила (оборот в млн. руб.): в 1957 г. — 0,3; в 1958 г. — 26,1; в 1959 г. — 33,9.

ОГЛАВЛЕНИЕ

	<i>Стр.</i>
Общие сведения	3
Природа	6
Население	15
Хозяйство	26
<i>Сельское хозяйство</i>	28
<i>Ремесла и промышленность</i>	33
<i>Транспорт</i>	34
<i>Внешняя торговля</i>	36

Софья Робертовна Усаковская
КАМЕРУН

*

Редактор Д. Н. Костинский
Младший редактор В. А. Мартынова
Художественный редактор А. Г. Шикин
Технический редактор Н. П. Бурлака
Редактор карт А. В. Голицын
Корректор М. Г. Мальшева

* * *

Т-02971. Сдано в производство 5/1—62 г. Подписано в печать 11/IX—62 г. Формат 84×108¹/₃₂. Печатных листов 1,25+0,5 вкл. Условных листов 2,55. Издательских листов 2,4. Тираж 45 000. Цена 7 коп.

Москва, В-71, Ленинский проспект, 15, Географгиз

Первая Образцовая типография имени А. А. Жданова
Московского городского совнархоза.
Москва, Ж-54, Валовая, 28.

Отпечатано в типографии «Московский рабочий».
Москва, Петровка, 17. Зак. 889.

**ГЕОГРАФИЗ издает в 1962 году
СЛЕДУЮЩИЕ НАУЧНО-ХУДОЖЕСТВЕННЫЕ
И НАУЧНО-ПОПУЛЯРНЫЕ КНИГИ
О ЗАРУБЕЖНЫХ СТРАНАХ**

**ДРУЖИНИН В.
В НАШЕМ КВАДРАТЕ ТАЙФУН**

(из дневника путешествия вокруг Азии)

Писатель В. Дружинин совершил интереснейшее плавание на теплоходе вокруг Азии — из Владивостока до Одессы.

Читатель побывает вместе с ним в Токио и Шанхае, в Джакарте и Бомбее, познакомится с Джибути, совершит экскурсию к пирамиде Хеопса и развалинам Акрополя.

Книга выходит в серии «Путешествия. Приключения. Фантастика».

МАКОШ У.
ЯПОНИЯ СЕГОДНЯ.

Автор, журналист из Германской Демократической Республики, провел в 1958 году несколько месяцев в Японии.

Знакомство с Японией автор начинает с Токио, одной из крупнейших столиц мира. Американизированные центральные улицы и ежедневные газеты монополий, аристократки с «европеизированными» путем... хирургического вмешательства лицами и гейши в ночных кабаре, трехсотметровая «Эйфелева башня» Токийского телецентра и утонченное искусство театра Кабуки — все это и многое другое попадает в поле зрения Макоша, ярко рисуящего этот неповторимый город.

Япония предстает перед читателем во всем ее своеобразии. Вместе с автором он совершает интереснейшую экскурсию по стране, народ которой все решительней ведет борьбу против старых косных традиций и «нового» вмешательства в его жизнь американских монополий и американской военщины.

МИХАЙЛОВ Е. Д., ТАЛЫЗИН Ф. Ф.
ПО ГОРОДАМ США

Книга рассказывает о том, что авторы увидели за время пребывания в США. Они описывают современную жизнь нескольких крупнейших и типичных городов страны — Нью-Йорка, Чикаго, Вашингтона, Сан-Франциско, Лос-Анжелеса — со всеми их контрастами и противоречиями.

Насыщенная интересными эпизодами, содержащая множество любопытных зарисовок и немало познавательного материала, книга будет с интересом прочтена советскими читателями.